

894 2012/012 ALVJ



Casa abierta al tiempo

Universidad Autónoma Metropolitana

Unidad Iztapalapa

DE LAS CHINAMPAS DE IZTAPALAPA A LA CENTRAL DE ABASTOS DE LA CIUDAD DE MÉXICO. LA TRANSICIÓN DE UNA LOCALIDAD RURAL EN URBANA. LOS CASOS DE LOS BARRIOS DE SAN IGNACIO Y SANTA BARBARA.

T E S I N A
QUE PARA OBTENER EL GRADO DE LICENCIADO EN
C I E N C I A P O L Í T I C A
PRESENTA

EDNA MARÍA ESTRELLA GUILLÉN.

MATRÍCULA: 208350833

Ana Lourdes Vega

ASESOR (A):

**DRA. ANA LOURDES VEGA
JIMENEZ DE LA CUESTA**

LECTOR (A):

**DRA. NORMA ANGELICA
CASTILLO PALMA.**

Iztapalapa, Ciudad de México, Abril, 2013.



INDICE	Pág.
Introducción.	2
1. Aspectos metodológicos	4
1.1. Presentación del estudio de caso.	5
1.2. Antecedentes.	9
1.2.1. Época posrevolucionaria.	12
1.2.2. Los años cuarenta.	15
1.2.3. La década de setentas y ochentas.	16
1.3. Planteamiento del problema.	17
1.4. Delimitación del tema.	21
1.5. Objetivo general.	22
1.6. Objetivos secundarios.	23
1.7. Justificación de la investigación.	24
1.8. Preguntas de la investigación	25
1.9. Hipótesis	27
2. Corpus Laborum	29
2.1. De las chinampas de Iztapalapa a la Central de Abastos de la Ciudad de México	30
2.2. La ciudad se aproxima a las chinampas	33
2.3. El final de la vida agrícola en Iztapalapa	43
2.4. Las implicaciones sociales de la Central de Abasto: Hacia la recomposición del espacio	52
2.5. El proceso de urbanización	59
2.6. Urbanización y herencia patrimonial	61
2.7. De la acción del Estado	64
2.8. Del crecimiento de los habitantes de los barrios	66
2.9. Respecto del trazo urbano	67
2.10. Del cambio social	73
3. Conclusiones.	74
Anexos. Transcripción de las entrevistas realizadas (extracción)	77
Bibliografía.	93





Zona ecológica del Cerro de la Estrella, al sur de los 8 Barrios de Iztapalapa, 2013. Foto: Edna Estrella.

INTRODUCCION

Hablando de nuestra ciudad podemos reconocer diferentes ambientes y usos en los espacios que la conforman. La fisonomía de la Ciudad de México, como sabemos, se ha conformado a lo largo de varias centurias; desde la ciudad prehispánica hasta la de la época industrial posterior a la Revolución. Si bien es cierto que las actividades económicas que se han desarrollado en el territorio de nuestra entidad federativa contribuyo con los usos y adaptación del espacio, y esto aunado al aumento gradual de la población que se registro; consideramos que la ciudad y su expansión han sido tema de bastantes y variados estudios. En nuestro caso hablaremos de una parte de la ciudad, que si bien ahora la podemos



considerar como parte de ésta, tuvo que mudar su antiguo uso rural y así venir a conformar una zona con cultura precisa que se resiste a desaparecer ligada ésta a una religión agrícola, que rescata los ritos de esta. Si bien no podemos dejar de mencionar brevemente los usos y costumbres de la zona, de lo que nos interesa hablar aquí es de cómo se transforma el espacio, cómo el uso de suelo cambia y logra mantener una serie de problemáticas que a raíz de este cambio surgieron.

Hablaremos de la vida agrícola que se desarrolla aún en la década de los setentas y el espacio dentro de la demarcación que posibilita esto, el cual era conocido como chinampas; consideraremos el por qué los espacios empiezan a mudar para cubrir una necesidad elemental de los habitantes de la región.

Para ello recogemos lo que distintas fuentes documentales, bibliográficas, testimoniales y fuentes visuales, nos aportan para entender dicho proceso de cambio rural a lo urbano.

La ciudad y el conocimiento que de ella tenemos se debe en primera instancia por el acceso a ésta, por la cercanía de quienes nacimos y vivimos aquí; posteriormente el conocimiento que obtenemos al convertir a la ciudad en nuestro objeto de estudio. En mi caso tengo el contacto y la cercanía con éste el que elegí que fuera mi objeto de estudio, que delimite durante el transcurso de mis estudios en la licenciatura de Ciencia Política de la UAM Iztapalapa. Si bien es cierto que la generación de dicho conocimiento, se conformó en estrecha relación con una inquietud que ya estaba de antaño por ser nacida en los lugares de los cuales



hablaré. Es un ejemplo que considero importante retomar por ser una generalidad suscrita dentro de los estudios del fenómeno urbano, que nos interesa continuar.

Tomamos el caso de dos de los ocho barrios del centro de la Delegación Iztapalapa, aunque este corte no es tajante; ya que éstos están relacionados entre sí con los otros seis.



Cerro de la Estrella, 1941. CIA MEXICANA AEROFOTO S.A.
<http://www.facebook.com/photo.php?fbid=352236634798363&set=a.197206526968042.43100.187533597935335&typ e=3&theater> El cerro de la Estrella es nuestro punto de referencia geográfica para ubicar a sus faldas a los 8 barrios.

1. ASPECTOS METODOLOGICOS

Enseguida presentaremos un acercamiento al estudio de caso, la hipótesis que rige esta investigación, planteamiento del problema, delimitación del tema, objetivos generales y particulares, la justificación de la misma y sus preguntas. Considero pertinente mostrar algunos antecedentes que nos motivaron al estudio

1. The first part of the document

2. The second part of the document

3. The third part of the document

4. The fourth part of the document

5. The fifth part of the document

6. The sixth part of the document

7. The seventh part of the document

8. The eighth part of the document

9. The ninth part of the document

10. The tenth part of the document

11. The eleventh part of the document

12. The twelfth part of the document

13. The thirteenth part of the document

14. The fourteenth part of the document

15. The fifteenth part of the document

16. The sixteenth part of the document

17. The seventeenth part of the document

18. The eighteenth part of the document

19. The nineteenth part of the document

20. The twentieth part of the document

21. The twenty-first part of the document

22. The twenty-second part of the document

23. The twenty-third part of the document

24. The twenty-fourth part of the document

de caso, en todo este apartado quedara de manifiesto las motivaciones de la autora.

1.1 PRESENTACION DEL ESTUDIO DE CASO

Iztapalapa es una delegación del Distrito Federal que comprende varios pueblos y colonias, así mismo a los habitantes originarios se le adicionan migrantes que la eligen para habitar en ella. En este estudio no nos referimos a toda la delegación, sino a la región que da nombre a la jurisdicción y que se localiza en la parte central donde se halla el poder político y administrativo que reside en el edificio delegacional y que colinda con el Cerro de la Estrella hacia el sur, éste último reconocido por la representación de la crucifixión de Cristo durante la Semana Santa. La demarcación es una zona que se desarrollo en un medio lacustre en torno a los lagos de la cuenca del valle de México. Se localiza en la ladera septentrional del Cerro de la Estrella abarcando una gran extensión de la llanura del ex lago de Texcoco.

Ubicándonos en el tema y en el espacio señalaremos las coordenadas pertinentes del tema de nuestro interés: preferentemente la temporalidad a la que nos remontamos es la década de los ochenta del siglo XX en México, Distrito Federal; para la cuestión del espacio nos detendremos en la región de la Iztapalapa histórica que es la que se ha considerado durante mucho tiempo la cabecera del lugar y en la actualidad se localiza la sede de la delegación política que lleva el mismo nombre. La cual está comprendida por los ocho barrios que llevan los siguientes nombres: San Lucas Evangelista, a partir de éste en dirección poniente

The first part of the document discusses the importance of maintaining accurate records of all transactions. It emphasizes that every entry should be supported by a valid receipt or invoice. This ensures transparency and allows for easy verification of the data.

In the second section, the author details the various methods used to collect and analyze the data. This includes both manual data entry and the use of specialized software tools. The goal is to ensure that the data is both accurate and easy to interpret.

The third part of the document provides a detailed breakdown of the results. It shows that there is a significant correlation between the variables being studied. This finding is supported by statistical analysis and is consistent with previous research in the field.

Finally, the document concludes with a series of recommendations for future research. It suggests that further studies should be conducted to explore the underlying causes of the observed trends. This will help to develop more effective strategies for addressing the issues at hand.

y siguiendo las manecillas del reloj enunciamos los siete siguientes, Santa Barbará, San Ignacio de Loyola, al norte La Asunción, San José, San Pedro, y al oriente San Pablo, y San Miguel. Entre los pueblos y colonias que circundan la zona de nuestro interés y que ejerció influencia y vasos comunicantes encontramos a La Purísima, Culhuacan, Mexicalzingo, San José Aculco, y la colonias Granjas San Antonio, Escuadrón 201, entre otras. Entendiendo que un proceso de transición no se da en un tiempo breve sino más bien se va gestando a lo largo de varias décadas, consideramos pertinente retomar antecedente que presentaremos más abajo; el proceso que explicamos contiene acontecimientos que no sólo se ciñen a la década de los ochentas.

La década de los setenta todavía presenta a la demarcación con elementos que la distinguen como una zona en transición, en la cual subsiste una vida productiva agrícola que produce a base de chinampas; con una vida cultural y espacial que se identifica como rural.

“Iztapalapa representa uno de los pueblos prehispánicos de la región lacustre de la Cuenca de México que organizó su espacio en estrecha interdependencia con el ambiente natural; las chinampas eran parte del paisaje donde se integraba una economía y un modo de vida peculiar a las condiciones del medio, que al momento de la conquista alcanzó su máximo desarrollo. Esta integración representó un reto en la manera de modificar a su conveniencia el entorno físico para sustentar a la población y acrecentar el espacio ocupado. Se ha comprobado que durante el periodo posclásico el patrón de asentamiento sigue una economía



basada en el cultivo de chinampas, siendo el sur el área de mayor producción”
(Ávila, 1991)

Hacia la década de los setenta del siglo XX todavía se puede hablar de la existencia de regiones chinamperas como Iztapalapa, entre los cultivos que predominaban estaba el de la alcachofa; cabe señalar que cuando se corrió la noticia de la expropiación de la zona chinampera algunos colonos fueron a adquirir otros terrenos para continuar cultivando, por ejemplo en Texcoco. En la actualidad Xochimilco, Milpa Alta y Tláhuac subsisten como zonas que se dedican al cultivo o los conserva como áreas verdes, pequeños pulmones que se localizan dentro de la Zona Metropolitana de la Ciudad de México.

Los usos de suelo de la demarcación los podemos identificar de acuerdo a sus funciones productivas económicas –ejidos, chinampas, industriales, mercados de intercambio- habitacionales –casas habitación, condominios horizontales- públicas –iglesias, plazas y jardines, escuelas, centros de salud- y ecológicas –zonas forestales y de conservación, reservas naturales-.

El área que es nuestro objeto de estudio, queda inscrito en la actualidad en las siguientes referencias: hacia el norte el Eje 6 sur, prolongación de Trabajadoras Sociales y la Central de Abastos; al sur la avenida Ermita Iztapalapa y el Cerro de la Estrella; hacia el oriente la avenida Javier Rojo Gómez; hacia el poniente la avenida Año de Juárez continuando por la Calle 8 para tomar Culturas Prehispánicas hasta la continuación con la calle de Hualquilla que desemboca en el Eje 6 sur.

1. The first part of the document is a list of names and titles.

2. The second part of the document is a list of dates and times.

3. The third part of the document is a list of locations and addresses.

4. The fourth part of the document is a list of events and activities.

5. The fifth part of the document is a list of organizations and institutions.

6. The sixth part of the document is a list of individuals and their roles.

7. The seventh part of the document is a list of dates and times.

8. The eighth part of the document is a list of locations and addresses.

9. The ninth part of the document is a list of events and activities.

10. The tenth part of the document is a list of organizations and institutions.

11. The eleventh part of the document is a list of individuals and their roles.

12. The twelfth part of the document is a list of dates and times.

13. The thirteenth part of the document is a list of locations and addresses.

14. The fourteenth part of the document is a list of events and activities.

15. The fifteenth part of the document is a list of organizations and institutions.

16. The sixteenth part of the document is a list of individuals and their roles.

17. The seventeenth part of the document is a list of dates and times.

18. The eighteenth part of the document is a list of locations and addresses.

19. The nineteenth part of the document is a list of events and activities.

20. The twentieth part of the document is a list of organizations and institutions.

21. The twenty-first part of the document is a list of individuals and their roles.

22. The twenty-second part of the document is a list of dates and times.

23. The twenty-third part of the document is a list of locations and addresses.

24. The twenty-fourth part of the document is a list of events and activities.

25. The twenty-fifth part of the document is a list of organizations and institutions.

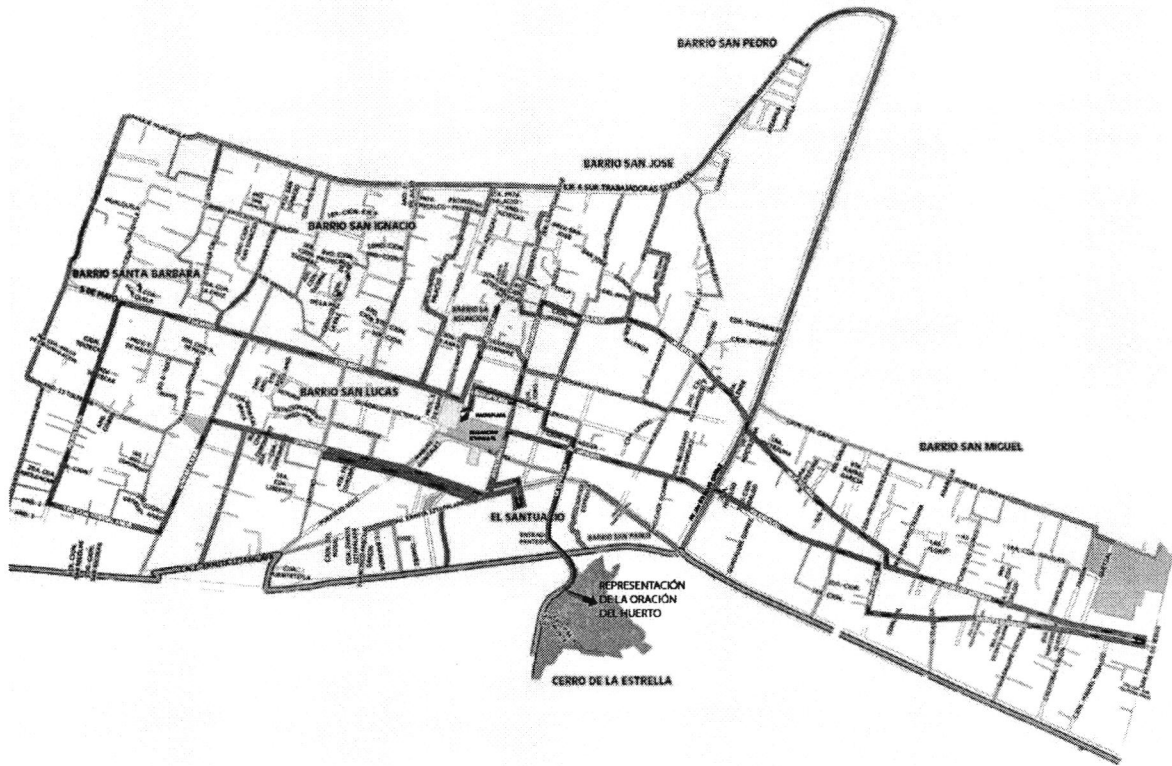
26. The twenty-sixth part of the document is a list of individuals and their roles.

27. The twenty-seventh part of the document is a list of dates and times.

28. The twenty-eighth part of the document is a list of locations and addresses.

29. The twenty-ninth part of the document is a list of events and activities.

30. The thirtieth part of the document is a list of organizations and institutions.



http://www.eluniversaldf.mx/fotos/mapa_jueves_santo.JPG

Ya hemos identificado que la región era una zona rural dentro de la jurisdicción política que conocemos como Distrito Federal, sin embargo podemos apuntar que durante las décadas que corren de los setentas a ochentas se van a implementar algunos elementos, y se tomaran decisiones que propiciarán que esta comunidad rural se adentre en un proceso de urbanización en la década de los ochenta, continuando en las décadas posteriores, conformándose como una zona de problemáticas que impactan el oriente de la ciudad. Gracias a la permisón de la clase gobernante en el poder, al tolerar las diferentes acciones para hacerse propietarios de un terreno –por ejemplo las invasiones de predios que se hicieron en la zona-; la urbanización trajo como consecuencia que los límites de la

1

2

3

4

5

6

7

8

9

10

11

12

13

14

15

16

17

18

19

20

21

22

23

24

25

26

27

28

29

30

31

32

33

34

35

36

37

38

39

40

41

42

43

44

45

46

47

48

49

50

51

52

53

54

55

56

57

58

59

60

61

62

63

64

65

66

67

68

69

70

71

72

73

74

75

76

77

78

79

80

81

82

83

84

85

86

87

88

89

90

91

92

93

94

95

96

97

98

99

100

Delegación se reorientaran constantemente para incluir a las nuevas colonias dentro de la jurisdicción dentro de la propia delegación.

En esta demarcación sabemos que las disputas por la tierra no sólo surgían al interior de la misma, entre la propia comunidad, sino que también se tenía que sortear un enfrentamiento hacia afuera con el sector gobernante que en diferentes ocasiones y por los distintos intereses que se entremezclaban, quería darle a esas tierras diferentes usos. Lo que ocasionaba conflictos que se resolvían dependiendo de la coyuntura política. Consideramos que en la época específica podemos hablar de un proceso de urbanización, y en ello tenemos que describir ciertas implicaciones que contrae la programación orgánica de un proyecto estructurado de manera inteligente por parte del Estado; esto a través de un proceso de reiteradas regularizaciones que permitieron sostener los intereses específicos de la clase política y económica que predominaban en la época y el lugar.

1.2 ANTECEDENTES

Durante la colonia y hasta el principio del siglo veinte, Iztapalapa mantuvo una baja densidad de población vivían en forma dispersa, de tal forma que las pocas familias que residían en el lugar se conocían y respetaban las propiedades y el límite de éstas; se cultivaba preferentemente en la ladera norte del Cerro de la Estrella y en las chinampas, teniendo la iglesia y la plaza como centros de reunión. Esta situación caracterizó a Iztapalapa como un pueblo rural de agricultores de chinampas, cuya economía dependía de su relación y cercanía con la Ciudad de

Faint, illegible text, possibly bleed-through from the reverse side of the page. The text is arranged in several paragraphs and is too light to transcribe accurately.

México donde se vendía la producción agrícola (nabos, cebollas, zanahorias, lechugas, col, chiles, chíá, calabaza, flores de ornato, tomates y quelites.) y se compraban los productos de los que carecían. Pero la disputa por el uso legítimo y la búsqueda en la claridad de la propiedad de la tierra tuvo varios sujetos. A saber: los conquistadores que se convirtieron en encomenderos, luego los latifundistas, los hacendados, algunos extranjeros como los españoles vascos que se establecieron y lograron sobrevivir gracias a la buena producción de alfalfa y leche. Sin embargo, ante todo esto, las comunidades agrícolas lograron sobrevivir y mantener un comercio con la ciudad de México principalmente.

Durante los años de la Reforma en la segunda parte del siglo XIX, Juárez propicio que las propiedades legítimas de las poblaciones aborígenes se pusieran a la venta logrando con ello conflictos por la propiedad de la tierra. Esto sucedió legalmente con la ejecución de la Ley Lerdo del año 1856, que obligaba a las corporaciones civiles y eclesiásticas a vender casas y terrenos, con la Ley de la nacionalización de los bienes eclesiásticos, se complementa la ley Lerdo en año de 1859.¹ Los ocho barrios de Iztapalapa y sus tierras de uso comunal se vieron arrebatados con la instalación de la hacienda de la Purísima. Por no tener

¹ Retomamos la explicación del derecho de Antonio Gramsci:..."El derecho no expresa a toda la sociedad...sino a la clase dirigente que imponen a toda la sociedad las normas de conducta que están más ligadas a su razón de ser y a su desarrollo. La función máxima del derecho es la de presuponer que todos los ciudadanos deben aceptar el conformismo por el señalado, en cuanto todos pueden transformarse en elementos de la clase dirigente. En el derecho moderno, por lo tanto, está implícita la utopía democrática del siglo XVIII" p.162 y luego "...el conflicto entre estado e iglesia simboliza el conflicto entre todo el sistema de ideas cristalizadas que representan una fase pasada de la historia y las necesidades practicas actuales."p.247. (Antonio Gramsci, 1986). El Estado Liberal pretende separar las funciones, o mejor dicho delimitar las funciones del Estado Mexicano; una de sus principales objetivos es la separación de la Iglesia y el Estado lo cual fortalece la acción gubernamental en el país. El marco legal de las leyes de reforma junto con la constitución de 1957 fueron el preámbulo para la instalación del modo de producción capitalista y el arribo del estado moderno en México; donde la propiedad de tipo comunal no tiene razón de ser. Este planteamiento ya está en los libros de nuestra historia.

personalidad jurídica las comunidades indígenas o aborígenes no podían defenderse en el caso de que las tierras de uso común se pusieran en venta.

Durante la lucha armada que se inicio en 1910 y siendo uno de los reclamos la seguridad en la propiedad de la tierra, los nativos de Iztapalapa lograron ser uno de los primeros en restituir legalmente sus tierras:

“...considerando que una de las causa más generales del malestar y descontento de las poblaciones de este país, ha sido el despojo de los terrenos de propiedad comunal o de repartimiento que habían sido concedidos por el gobierno colonial, como medio de asegurar la existencia de la clase indígena, y que a pretexto de cumplir con la ley del 25 de junio de 1856 y demás disposiciones que ordenaron el fraccionamiento y reducción a propiedad privada de aquellas tierras entre los vecinos del pueblo a que pertenecían, quedaron en poder de unos cuantos especuladores. Que en vista de lo expuesto, es palpable la necesidad de devolver los terrenos a los pueblos que han sido despojados como un acto elemental de justicia y como la única forma efectiva de asegurar la paz y de promover el bienestar y el mejoramiento de nuestras clases pobres, sin que a esto obsten los intereses creados a favor de las personas que actualmente poseen los predios en cuestión, porque aparte esos intereses no tienen fundamento legal desde el momento en que fueron establecidos con violación expresa de las leyes que establecieron u ordenaron solamente el repartimiento de los bienes comunales entre los mismos vecinos, y no su enajenación a favor de extraños, tampoco han podido sancionarse o legitimarse esos derechos por una larga posesión, tanto porque las leyes antes mencionadas no establecieron las prescripciones

Faint, illegible text, possibly bleed-through from the reverse side of the page. The text is arranged in several paragraphs and is too light to transcribe accurately.

adquisitivas respecto a esos bienes, como porque los pueblos a los que pertenecían estaban imposibilitados para comparecer en juicio.

Dado el alto de la revolución... (El) Gobierno Constitucional se da a los pueblos su personalidad jurídica y se les rehabilita en todos sus derechos sobre sus tierras.

La posesión y entrega tendrá un carácter definitivo e irrevocable.

Por todo lo expuesto... la primera jefatura a mi cargo, RESUELVE...

I Se confirma la resolución pronunciada por el C. Gobernador del D.F. Con fecha 25 de julio del presente año declarando procedente la restitución de tierras solicitada por los vecinos del pueblo de Iztapalapa.

IV. Publíquese en el Diario Oficial.

Palacio del poder Ejecutivo de la Unión.

México 31 de octubre de 1916

El primer jefe del Ejército Constitucionalista encargado del Poder Ejecutivo de la Unión.

Venustiano Carranza²

La restitución de tierras se apegaba a las formas legales y tiempos burocráticos, por ello los títulos de propiedad se demoraban en llegar a los ejidatarios, o bien se perdían. El reparto agrario, reflexionemos, se internó en la odisea legaloide y burocrática o de verdad se llevó a cabo bajo los ideales y aspiraciones

² Archivo de la Reforma Agraria. Restitución de tierras ejidales. Volumen I. Expediente 24. Fojas 1-22.

1. The first part of the document is a list of names and addresses.

2. The second part of the document is a list of names and addresses.

3. The third part of the document is a list of names and addresses.

4. The fourth part of the document is a list of names and addresses.

5. The fifth part of the document is a list of names and addresses.

6. The sixth part of the document is a list of names and addresses.

7. The seventh part of the document is a list of names and addresses.

8. The eighth part of the document is a list of names and addresses.

9. The ninth part of the document is a list of names and addresses.

10. The tenth part of the document is a list of names and addresses.

11. The eleventh part of the document is a list of names and addresses.

12. The twelfth part of the document is a list of names and addresses.

13. The thirteenth part of the document is a list of names and addresses.

14. The fourteenth part of the document is a list of names and addresses.

15. The fifteenth part of the document is a list of names and addresses.

16. The sixteenth part of the document is a list of names and addresses.

17. The seventeenth part of the document is a list of names and addresses.

18. The eighteenth part of the document is a list of names and addresses.

19. The nineteenth part of the document is a list of names and addresses.

20. The twentieth part of the document is a list of names and addresses.

21. The twenty-first part of the document is a list of names and addresses.

22. The twenty-second part of the document is a list of names and addresses.

23. The twenty-third part of the document is a list of names and addresses.

ideológicas de la Revolución, de dar respuesta a los que fuerón desposeídos de sus tierras. Pero la anterior reflexión, queda para otra investigación.

1.2.1 EPOCA POSREVOLUCIONARIA

Como consecuencia de la publicación de la Ley Agraria de 1915, que establecía la restitución de las tierras a los pueblos originarios, aunque para el caso de la ciudad de México se discutió si era conveniente o no restituir estas tierras; luego de este debate el pueblo de Iztapalapa es el primero en recibir la restitución de tierras en el año de 1916. al mismo tiempo dos haciendas presentaron litigios ante la expropiación de sus tierras; estas fueron La Purísima y San Antonio Coapa. En el caso de la primera los terrenos que se disputaban eran conocidos como La Cortadura, La Albarrada y otra que se utilizaba para la instalación de armas denominado La Armada, que se localizan hacia el oriente de nuestra zona de estudio³, pero baste el ejemplo para darnos cuenta que desde muy temprano empezaron las pugnas ante el reparto o restitución de la tierra. Quienes eran dueños de grandes extensiones de tierra, como sabemos buscaron la forma de defender la extensión de sus propiedades, en el caso de los terrenos que mencionamos tenían dueños y eran utilizados para la caza de las aves, obtención del pasto que se utilizaba como pastura para alimentar animales, se obtenía el pescado como la carpa, elemento de la dieta alimenticia de los aborígenes de la zona en cuestión y el ahuahutle producto alimenticio para la propia comunidad o para comerciar. Por un lado tenemos a los hacendados y propietarios que vía la

³ Donde hoy se encuentran la zona industrial que colinda con la UAM Iztapalapa que por supuesto quedan fuera de la demarcación que es nuestro objeto de estudio.

Faint, illegible text, possibly bleed-through from the reverse side of the page. The text is arranged in several paragraphs and is too light to transcribe accurately.

compra se hicieron de estas propiedades, y por otro tenemos a los comunidades naturales que tenían la posesión legítima y legal.

La zona oriente de filiación zapatista y localizándose relativamente cerca de la Ciudad de México fué una de las primeras en insertarse al reparto de tierra, se organizaron grupos de comunidades chinamperas que contenían una buena cantidad de pueblos con tierras. Sin embargo, a medida que se iban fraccionando las haciendas, los antiguos dueños presentaban amparos de tal forma que podían retener en su propiedad gran parte de las mismas.

El proceso de reclamo de tierras por parte de Iztapalapa, Magdalena Mixhuca e Iztacalco, provoca que los hacendados vendieran sus terrenos que entraban en disputa con las compañías urbanizadoras, (de esta manera surgieron las colonias Portales y Nativistas, las colonias Pro-Hogar, Condesa, Anzures, Chapultepec Hights en nuestra ciudad). Así que el reparto de tierras estuvo viciado, ya que los rancheros que veían venir la expropiación para la creación de ejidos con el reparto de tierras, preferían vender éstas y obtener una ganancia que perderlas por la llegada de la reforma agraria.⁴

Hubo una necesidad de vivienda tremenda en las clases populares urbanas, los principales demandantes eran los trabajadores, así que se implementaron diferentes decretos (1921-1924); para impulsar la creación de colonias para trabajadores, que contribuiría también a la afectación de las tierras dedicadas a la producción agrícola. Hacia la década de los 30's una de las maneras de satisfacer la demanda de vivienda por parte de las clases proletarias fué a través de la renta

⁴ Cisneros Sosa. La ciudad que construimos (1920-1976). México, UAM-I, 1993. 218p.

Faint, illegible text, possibly bleed-through from the reverse side of the page. The text is arranged in several paragraphs and is too light to transcribe accurately.

de lotes y la invasión de tierra, lo que también acarreo un conflicto para regularizar la tenencia de la tierra y bajar el nivel de vida de la gente –insalubridad, rezago educativo, etc.- Lázaro Cárdenas toleró las invasiones de tierra y aceptó solicitudes para expropiar terrenos a propietarios privados; aunque esta reacción de Cárdenas aun no dilucidaba un proyecto de urbanización para el Distrito Federal. Una de las medidas que implemento el general dirigida hacia las comunidades agrícolas y que no gusto nada a las mismas, fué una manera de fraccionar las áreas de las chinampas al convertirlas en ejidos; lo cual representaba un paso hacia la limitación en este estilo de vida basado en la producción comunitaria de la tierra.⁵

1.2.2 LOS AÑOS CUARENTA

Los años cuarenta para la jurisdicción del Distrito Federal vió nacer el comienzo del proceso de urbanización, fue el tránsito de la ruralización a la urbanización en torno a la industrialización y modernización de la Ciudad de México. Sin embargo para la región de Iztapalapa, aunque la podemos considerar aun como una zona rural totalmente, la propiedad y usos que se le daban a la tierra variaba entre los ejidos, las zonas comunales, las habitacionales, las vías de transporte y comunicación históricas desde la época prehispánica como la avenida Ermita Iztapalapa, la calzada de la Viga, el Río Churubusco. Sumando a lo anterior, las expropiaciones que el gobierno realizaba, argumentando que los pobladores de esas áreas trabajaban más en la ciudad que en la agricultura; es por esto que se

⁵ Diane Davis. *El Leviatán Urbano. la ciudad de México en el siglo XX*. México, Fondo de Cultura Económica, 1999. 530p.

1. The first part of the document discusses the importance of maintaining accurate records of all transactions. This is essential for ensuring the integrity of the financial statements and for providing a clear audit trail. The records should be kept up-to-date and should be easily accessible to all relevant parties.

2. The second part of the document outlines the procedures for handling cash receipts and payments. It is important to ensure that all receipts are properly issued and that payments are made in a timely and accurate manner. This helps to prevent errors and ensures that the company's cash flow is properly managed.

3. The third part of the document discusses the process of reconciling bank statements. This involves comparing the company's records with the bank's records to ensure that they match. Any discrepancies should be investigated and resolved as soon as possible.

4. The fourth part of the document outlines the procedures for handling payroll. It is important to ensure that all employees are paid accurately and on time. This helps to maintain employee morale and ensures that the company's financial obligations are met.

5. The fifth part of the document discusses the process of preparing financial statements. This involves summarizing the company's financial performance over a period of time. The statements should be prepared accurately and should be reviewed by management before being presented to the board of directors.

6. The sixth part of the document outlines the procedures for handling tax matters. It is important to ensure that all taxes are paid on time and that the company is taking full advantage of all available tax deductions and credits. This helps to minimize the company's tax liability and maximize its profitability.

7. The seventh part of the document discusses the process of handling inventory. It is important to ensure that all inventory is properly counted and valued. This helps to prevent losses and ensures that the company's assets are properly accounted for.

8. The eighth part of the document outlines the procedures for handling fixed assets. It is important to ensure that all fixed assets are properly recorded and depreciated. This helps to determine the true value of the company's assets and ensures that they are properly accounted for in the financial statements.

9. The ninth part of the document discusses the process of handling debt. It is important to ensure that all debt is properly recorded and that the company is making timely payments. This helps to maintain the company's credit rating and ensures that its financial obligations are met.

10. The tenth part of the document outlines the procedures for handling equity. It is important to ensure that all equity transactions are properly recorded and that the company's equity is properly accounted for in the financial statements. This helps to determine the true value of the company and ensures that its owners are properly compensated.

11. The eleventh part of the document discusses the process of handling contingencies. It is important to ensure that all contingencies are properly recorded and that the company is prepared to handle any potential losses. This helps to minimize the company's risk and ensures that its financial statements are accurate.

12. The twelfth part of the document outlines the procedures for handling foreign currency. It is important to ensure that all foreign currency transactions are properly recorded and that the company's financial statements are prepared in the appropriate currency. This helps to ensure the accuracy of the financial statements and ensures that the company's financial performance is properly reflected.

13. The thirteenth part of the document discusses the process of handling derivatives. It is important to ensure that all derivatives are properly recorded and that the company's financial statements are prepared in a way that reflects the true value of the derivatives. This helps to minimize the company's risk and ensures that its financial statements are accurate.

14. The fourteenth part of the document outlines the procedures for handling pension plans. It is important to ensure that all pension plan obligations are properly recorded and that the company is making timely payments. This helps to maintain the company's financial obligations and ensures that its employees are properly compensated.

15. The fifteenth part of the document discusses the process of handling other financial matters. This includes handling interest income and expense, handling dividends, and handling other financial transactions. It is important to ensure that all of these transactions are properly recorded and that the company's financial statements are prepared accurately.

16. The sixteenth part of the document outlines the procedures for handling other financial matters. This includes handling interest income and expense, handling dividends, and handling other financial transactions. It is important to ensure that all of these transactions are properly recorded and that the company's financial statements are prepared accurately.

17. The seventeenth part of the document discusses the process of handling other financial matters. This includes handling interest income and expense, handling dividends, and handling other financial transactions. It is important to ensure that all of these transactions are properly recorded and that the company's financial statements are prepared accurately.

18. The eighteenth part of the document outlines the procedures for handling other financial matters. This includes handling interest income and expense, handling dividends, and handling other financial transactions. It is important to ensure that all of these transactions are properly recorded and that the company's financial statements are prepared accurately.

19. The nineteenth part of the document discusses the process of handling other financial matters. This includes handling interest income and expense, handling dividends, and handling other financial transactions. It is important to ensure that all of these transactions are properly recorded and that the company's financial statements are prepared accurately.

20. The twentieth part of the document outlines the procedures for handling other financial matters. This includes handling interest income and expense, handling dividends, and handling other financial transactions. It is important to ensure that all of these transactions are properly recorded and that the company's financial statements are prepared accurately.

consideró que dichas áreas podrían ser urbanizables o industrializables rápidamente.

Ávila Camacho transformo lo ejidos en parcelas limitando aún más la producción que se podía obtener del trabajo de la tierra. Por otro lado en esta época hubo 71 expropiaciones que abarcaron 107 colonias de la ciudad, cuyo requisito primordial era que el establecimiento de estas colonias contara con los servicios urbanos necesarios. Se puede decir que en teoría si hubo una planeación para la urbanización desde el coto de poder institucional, más como siempre ocurre las colonias proletarias no hacían caso de los requisitos, no se ubicaban en las zonas determinadas, lo que supondría que se encontraban en una situación de ilegalidad o irregularidad, pero por parte del gobierno recibían un reconocimiento (la ley del acátese, pero no se cumpla). A la par de esto, la política agraria quedaba desfavorecida, ya que las disposiciones en torno a los ejidos se centraban en proporcionar los cambios de uso de las tierras ejidales, contando para ello con las expropiaciones; favoreciendo con esto que los ejidos iniciaran la transición hacia la urbanización. De esta manera vemos como el elemento jurídico de la expropiación, vino a marcar una paradoja entre lo que debería ser legítimamente el reparto agrario y la urbanización forzosa de esas tierras por la necesidad de espacio habitacional y de servicios y la incapacidad estructural del Estado de resolver de mejor manera la problemática.⁶

⁶ Véase Gustavo Garza Villarreal. *El proceso de industrialización en la ciudad de México*. México, El Colegio de México, 1985.446p. y Cisneros Sosa (1993)

1950

1951

1952

1953

1954

1955

1956

1957

1958

1959

1960

1961

1962

1963

1964

1965

1966

1967

1968

1969

1970

1971

1972

1973

1974

1975

1976

1977

1978

1979

1980

1981

1982

1983

1984

1985

1986

1987

1988

Podemos decir que las zonas de habitación en la delegación Iztapalapa se localizaban netamente en las nuevas colonias que se estaban creando para ello, en los pueblos que tenían asentamientos humanos como Los Reyes Culhuacan, Santa Cruz Meyehualco, Santa Catarina entre otras y por supuesto la demarcación que corresponde a los ocho barrios; el tipo de habitación y la organización del espacio al interior de ésta es diversa. En lo que corresponde a las nuevas colonias se tenía una planeación de las calles y avenidas principales, la introducción de los servicios de primera necesidad como eran el agua, el drenaje, alcantarillado, luz eléctrica. En tanto que en los pueblos y barrios de la delegación, la introducción de los servicios urbanos era paulatina, lo que contribuía a que se preservara los usos y costumbres en torno a la utilización del espacio como lo veremos posteriormente.

1.2.3 LA DÉCADA DE LOS SETENTAS Y OCHENTAS.

Lo que ocurre en estas décadas es la lucha entre los pobladores y el gobierno, los primeros por mantener una vida basada en la producción agrícola y sus formas tradicionales apegadas a ésta. Por el lado del gobierno tenemos acciones concretas para terminar con la vida agrícola de esta zona de la ciudad, a través de acciones muy específicas; como son el entubamiento del Río Churubusco, la expropiación de la zona chinampero hacia el norte de la zona que vamos a analizar. Y finalmente la regularización de las colonias que en un principio habían sido de paracaidistas en la zona de cultivo de las faldas y hacia arriba del Cerro de la Estrella.

1. The first part of the document discusses the importance of maintaining accurate records of all transactions. It emphasizes that every entry should be supported by a valid receipt or invoice. This ensures transparency and allows for easy verification of the data.

2. The second part covers the process of reconciling accounts. It involves comparing the internal records with the bank statements to identify any discrepancies. This step is crucial for detecting errors or potential fraud early on.

3. The third part addresses the need for regular audits. By conducting periodic reviews, the organization can ensure that its financial statements are accurate and comply with relevant regulations. This also helps in identifying areas for improvement in the accounting process.

4. The final part of the document provides recommendations for implementing effective internal controls. These include separating duties, limiting access to financial data, and maintaining a clear hierarchy of approval. These measures are essential for minimizing the risk of misstatements and ensuring the integrity of the financial reporting system.

5. The document also highlights the importance of staying up-to-date with changes in accounting standards and tax laws. Regular training and professional development for the accounting staff are necessary to ensure that the organization's practices remain current and compliant.

6. Additionally, it stresses the value of clear communication between the accounting department and other parts of the organization. Providing timely and accurate financial information to management is essential for informed decision-making and strategic planning.

7. The document concludes by reiterating the commitment to high standards of accuracy and transparency. It encourages the organization to foster a culture of accountability and continuous improvement in its financial reporting practices.

1.3 PLANTEAMIENTO DEL PROBLEMA

Existen distintas concepciones respecto de la ciudad realizada por diferentes teóricos, un ejemplo sería la concepción de que el desarrollo de la ciudad tiene que ver con la evolución del hombre que pretende tener una mejor calidad de vida vía los distintos servicios a los que accede como la salud, la educación, infraestructura que le facilite el acceso al agua, la electricidad y la vivienda. Según la dinámica que imponen las distintas actividades que se realizan en la ciudad se sugiere que el ordenamiento espacial que se deriva de esto es diferente a la del campo. Así mismo el vivir en la ciudad supone cierta higiene, orden y evolución en el territorio urbano. El alejamiento respecto de la naturaleza representa cierta desprecio, hostilidad y en algunos casos enfrentamientos para desaparecerla y así posibilitar la posterior extensión de la ciudad. Sin embargo esto conlleva una serie de transformaciones que presentan distintas problemáticas.

Dentro del fenómeno urbano surgen distintos problemas, a saber: El abastecimiento de recursos que le ayudan a sobrevivir como el agua, productos alimenticios, administración de los recursos y de la justicia, brindar escuelas y centros de salud óptimos y suficientes. Además otra de las problemáticas que se imponen tiene que ver con la relación de la ciudad con el entorno que lo circunda, es en oposición o en complementación con el medio que lo circunda: las fronteras que la ciudad va rebasando para su futura extensión presentan otra serie de problemas que atender. Se sugieren varias maneras de tratar los problemas distintos: observación y análisis de la forma que van adquiriendo al interior y al exterior las ciudades, desde el espacio físico; observación y análisis de los procesos transitorios de un ámbito rural a urbano; la relación campo-ciudad:

The first part of the document discusses the importance of maintaining accurate records of all transactions. It emphasizes that every entry should be supported by a valid receipt or invoice. This not only helps in tracking expenses but also ensures compliance with tax regulations.

In the second section, the author provides a detailed breakdown of the monthly budget. It includes categories for housing, utilities, food, and entertainment. The goal is to identify areas where spending can be reduced without affecting the quality of life.

The third part of the document focuses on investment strategies. It suggests diversifying the portfolio to include both stocks and bonds. The author also mentions the importance of regular contributions to retirement accounts, such as a 401(k) or IRA.

Finally, the document concludes with a summary of the key points discussed. It reiterates the importance of budgeting, saving, and investing for long-term financial stability. The author encourages readers to take control of their finances and make informed decisions.

inserción de prácticas urbanas dentro de una estructura rural para favorecer el sistema capitalista; tipificación de la pobreza en la ciudad poniendo énfasis en las zonas ejidales y campesinas.⁷

La población afectada por los cambios o transición a los que nos vamos a referir es la población de la ciudad de México, específicamente del oriente de la Ciudad. La transición de lo rural a lo urbano –como lo dictó Henri Lefebvre⁸- en la década de los ochentas fue un choque interesante, dicha transición dentro de un modelo económico que afectaba o negaba a las zonas urbanas y a la población más vulnerable el acceso al empleo, a la vivienda y a la escuela. Por ejemplo, la juventud se desorientó y agravó su papel delincencial, así mismo el papel de la propiedad de la tierra en ese momento cambió, se tuvo que clarificar y los pobladores jefes de familia tuvieron que ceñirse a las instituciones de gobierno y programas de regularización territorial; así mismo entrar en la dinámica de los impuestos (predial, los usos de suelo, agua, pago por derechos de seguridad legal sobre la propiedad). Se inició una dinámica política en la cual los candidatos priistas comenzaron a jugar con promesas que hablaban por un lado de preservar los intereses agrícolas y por otro con apoyar y elevar la calidad de vida vía la urbanización y la desaparición del mundo rural. El discurso de Estado siempre contradictorio que afirma el apoyo y sobrevivencia del campo, pero con las leyes en materia urbana, los proyectos implementados en la ciudad de México y las expropiaciones que se fueron realizando, fue un no definitivo al campo por lo menos en nuestra delegación.

⁷ Blanca Rebeca Ramírez Velázquez. "Miradas y posturas frente a la ciudad y el campo" en *Lo urbano-rural. ¿nuevas expresiones territoriales?* Páginas consultadas: 61-85.

⁸ Henri Lefebvre. *De lo rural a lo urbano*. Barcelona, Península, 1974. 268p.

1950

1951

1952

1953

1954

1955

1956

1957

1958

1959

1960

1961

1962

1963

1964

1965

1966

1967

1968

1969

1970

1971

1972

1973

1974

1975

1976

1977

1978

1979

1980

1981

1982

1983

1984

1985

1986

1987

1988

1989

1990

1991

1992

1993

1994

1995

1996

1997

1998

1999

2000

2001

2002

2003

2004

2005

2006

2007

2008

2009

2010

2011

2012

2013

2014

2015

2016

2017

2018

2019

2020

Se afecta tanto a la población originaria o natural como a aquel sector de la población que llegó a residir en la zona, definitivamente por distintas circunstancias como son la búsqueda de empleo, formal o informal, teniendo la necesidad de habitar en la zona y con ello requerir de servicios de salud, educación, etc. Pero particularmente el de vivienda. En todo esto, observamos también un proceso que se denominó paracaidismo, el cual consistió en asentarse provisionalmente en terrenos de propiedad privada o federal como forma de presión para obtener una vivienda propia. Dentro de estos últimos tenemos los de reserva ecológica como el Cerro de la Estrella. Los propietarios originarios tuvieron que ceder sus terrenos de cultivo primero al gobierno en turno, ya que estos valiéndose de la figura de expropiación, tomaron los que estaban desocupados de habitación y las zonas de reserva ecológica. La mayor parte del terreno Iztapalapense sucumbió ante los chapopotes, cementos y casas habitación. No hubo una planeación para incorporarla a los beneficios y funciones de la ciudad. Sin embargo es parte de ella.

El espacio físico se transformó así como la zona cultural. Fue un suburbio de la ciudad y posteriormente se integró a ésta. El problema es la interconexión, la implementación de la infraestructura se fue adaptando para la cobertura de los servicios urbanos. Sin embargo esto no fue suficiente ya que contrajo distintas problemáticas que podemos observar desde la deficiente administración gubernamental, hasta la falta de agua, inseguridad, problemas de drenaje, etc.

En la actualidad (2013) se pueden enumerar distintos problemas derivados de la falta de planeación urbana y el aumento en la densidad poblacional.





Cerro de la Estrella desde Plaza Oriente, enero 2013, foto: Edna Estrella

1.4 DELIMITACION DEL TEMA

El proceso de urbanización de los barrios de San Ignacio y Santa Barbará, es lo que nos importa, aunque por su posición central y como cabecera de la demarcación mencionamos que el Barrio de San Lucas Evangelista, es el asentamiento al que se dirigían las poblaciones de los otros barrios. Ubicándose en el centro de los ocho barrios, no olvidar que están relacionados en su historia y cultura.

El tema general es la ciudad, lo vamos particularizando en los procesos de urbanización y especificando a mi área de interés que es el centro de Iztapalapa. Especificamos el tiempo y el espacio, que se refieren a la década de los ochentas y el oriente de la ciudad, a esto aun más podemos acotarlo en lo que hoy circunda mi área de investigación y conocemos como las colonias que se encuentran sobre



las faldas del cerro de la Estrella, la Central de Abasto, las avenida Javier Rojo Gómez, avenida Año de Juárez, Avenida Eje Seis Sur ; esta delimitación geográfico nos sirve de referencia actual y corresponde con su delimitación jurisdiccional así como histórico-cultural.

Ubicándonos en el tiempo y en el espacio señalaremos las coordenadas pertinentes del tema de nuestro interés: la temporalidad a la que nos remontamos es la década de los ochenta del siglo XX en México, para la cuestión del espacio nos estacionaremos en la región de la Iztapalapa histórica que es la que se ha considerado durante mucho tiempo la cabecera del lugar y en la actualidad se localiza la sede de la delegación política que lleva el mismo nombre. La cual está comprendida por los ocho barrios que llevan los siguientes nombres: San Ignacio de Loyola, San Lucas, La Asunción, Santa Bárbara, san Pablo, San Pedro, San José, y San Miguel. Algunos de los pueblos que los circundan y donde ejerció influencia la zona de nuestro interés son: La Purísima, Culhuacán, San José Aculco y las colonias Escuadrón 201 y Granjas San Antonio.

Nos referimos a un espacio que pasó de un contexto rural a urbano de facto, no sólo porque jurisdiccionalmente perteneciera a la capital del país sino porque el ambiente rural agrícola paulatinamente empezó a desaparecer en la década de los setenta en nuestro país. Iztapalapa al encontrarse dentro de la Ciudad Capital sufrió dicho viraje.

1.5 OBJETIVO GENERAL

El objetivo general que perseguimos es demostrar que la entidad de nuestro interés en la década de los setenta era una zona rural agrícola, y que se fue

1. The first part of the document discusses the importance of maintaining accurate records.

2. It then goes on to describe the various methods used to collect and analyze data.

3. The next section covers the results of the study and the conclusions drawn from them.

4. Finally, the document provides a list of references and a bibliography.

5. The following table shows the distribution of the data across different categories.

6. The data indicates that there is a significant correlation between the variables studied.

7. This finding is supported by the statistical analysis conducted on the data.

8. The results suggest that the proposed model is a valid representation of the data.

9. In conclusion, the study has provided valuable insights into the relationship between the variables.

10. The findings have important implications for the field of research.

11. Further research is needed to explore the underlying mechanisms of the observed effects.

12. The study has also identified several limitations and areas for future investigation.

13. Overall, the research has contributed to the understanding of the complex system being studied.

14. The authors would like to thank the funding agencies and the participants for their support.

15. The data was collected over a period of six months and analyzed using advanced statistical techniques.

16. The results are presented in the following figures and tables.

17. The study was conducted in accordance with the highest standards of research ethics.

18. The findings are consistent with previous research in the area.

19. The research has been peer-reviewed and published in a leading journal.

20. The authors are available for further inquiries and collaboration.

21. The study was supported by the National Science Foundation and the Department of Education.

22. The authors would like to express their gratitude to the reviewers for their constructive comments.

23. The research was conducted at the University of California, Berkeley.


24. The authors are proud to have contributed to the advancement of knowledge in their field.

transformando en una zona urbana. Esto que denominamos proceso de urbanización en la zona, es lo que nos interesa destacar ¿Cómo fue? ¿Cuáles son los mecanismos bajo los cuales se dió? Nos interesa destacar como tema de investigación el crecimiento urbano en esta zona de la ciudad, enfocándonos en la expansión urbana producto de alcanzar la edad adulta por parte de la población. Y cómo la expansión urbana responde no a una función productiva de la zona que pudiera ser industrial, comercial o de servicios; sino por otra causa que sugerimos adelante en la hipótesis.

1.6 OBJETIVOS SECUNDARIOS

Los temas que saltan a la luz o que se desprenden del objetivo central son:

- 1.- la Transición del México rural al México urbano que si bien es un fenómeno en el cual ya se había insertado el mundo capitalista conocido, fué precisamente a partir de la adopción del modelo neoliberal, que promueve la tercerización de la economía en un contexto urbano por antonomasia, que se generó con mayor celeridad.
- 2.- La ocupación del espacio, refiriéndonos a los distintos tipos de uso de suelo por parte de la ciudad de México. Efectivamente el Distrito Federal, contaba con propiedad privada, espacios públicos, ejidos, baldíos, zonas de resguardo ecológico, y zonas federales que fueron derivando en zonas urbanas o que se apoyan en la cercanía de la ciudad para crecer.
- 3.-Impacto de las políticas públicas del gobierno mexicano sobre el territorio rural y urbano. Si es bien cierto que la dinámica de la población impacta el espacio, también la acción del Estado hace lo propio por distintas vías; legislativa, programas sociales, edictos presidenciales, expropiaciones etc.




4.-Impacto de la expansión urbana en el tejido social y derivación de nuevas culturas y subculturas. Si el territorio se transforma, también los actores que lo ocupan, los nativos de la zona en cuestión reafirman algunas costumbres y tradiciones; pero al mismo tiempo adquieren otras que no tiene que ver con la cultura agrícola de sus orígenes. Además los actores migrantes tienen sus propias culturas que refuerzan o transforman sus propias culturas.

5.-Impacto del crecimiento de la ciudad sobre áreas verdes y de reserva federal en el medio ambiente. Desde la época porfiriana se identificaron áreas verdes o de reserva federal al interior de la Ciudad de México. Para nuestro caso, la zona de resguardo fue el Cerro de la Estrella y el poblamiento que éste sufre conlleva problemas de impacto ambiental como escasez de agua, deforestación, elevación de la temperatura, crecimiento de basureros y multiplicación de la fauna nociva, etc.

1.7 JUSTIFICACIÓN DE LA INVESTIGACION

La figura de la Ciudad ha representado culturalmente desde su aparición un símbolo de progreso material y civilizatorio, desarrollo de las ideas y símbolo de poder. La infraestructura propia de la ciudad supone una elevación en la calidad de vida de la población, en la ciudad hay Universidades en las cuales se desarrollan las ideas que transforman al mundo y resuelven problemas que enfrentan las generaciones.

Retomo un caso particular que incluso podemos denominarlo local o casero, este que es mi propio terruño ha sufrido cambios drásticos no sólo en su conformación espacial sino cultural y social.



Por supuesto que mi interés general y particular estriba en los procesos de transformación del espacio que dan como resultado la urbanización. El caso particular me llama no sólo por ser un lugar propio, sino porque es como un botón de muestra de un fenómeno que se repite en el territorio nacional con distintos fines, llámense productivos, laborales o turísticos, incluso de depredación, entre otros.

1.8 PREGUNTAS DE LA INVESTIGACION

La presente investigación responde primeramente a una inquietud particular surgida de la observación de los cambios que en mi entorno geográfico sucedían, el primer interés es responder al planeamiento original: ¿por qué?, ¿por qué se transforma este contexto, a qué responde, quienes son los sujetos que intervienen en dicho cambio y cuáles los fenómenos políticos y sociales que intervienen también?

En la actualidad sabemos que la situación de abandono del campo que aproximadamente se inicio en la década de los sesenta, se acentuó en la década de los ochenta y según los datos que arroja el II Censo de población y vivienda 2010 la población urbana a nivel nacional ascendió al 77.8% de poco mas de 112 millones de habitantes. Según el Censo agropecuario del año 2007 que incluye el VIII Censo Agrícola y el IX Censo Ejidal las delegaciones en el Distrito Federal que cuentan con terrenos dedicados a actividades agrícolas, cría de animales, corte de arboles y/o recolección de productos silvestres son Azcapotzalco, Cuajimalpa de Morelos, La Magdalena Contreras, Milpa Alta, Álvaro Obregón, Tláhuac, Tlalpan y Xochimilco. En tanto que Iztapalapa no desarrolla actividades de extracción de materiales para la construcción, ni de actividades agrícolas, ni



actividades industriales, comerciales o turísticas ¿Qué ha venido desarrollando entonces?

Ofrecemos los siguientes planteamientos que conducen nuestro proyecto de investigación:

- La existencia de zonas rurales, aun a la fecha en nuestra Entidad Federativa, provoca los siguientes cuestiones:

A] ¿cuál fue el afán de dotar a Iztapalapa para que se urbanizara, por qué no se optó por dejar que siguiera subsistiendo como zona agrícola productiva. ?

B] Esta intención a qué responde, ¿será que ya se planeaba la expansión urbana hacia el oriente de la ciudad y este lugar fué piedra de toque para la posterior expansión? O solamente se incorpora a un fenómeno que se da en todo el país.

Especificando:

- En la actualidad, aunque en menor medida, existen zonas rurales en nuestra Entidad Federativa, por lo mismo

A] ¿Cuál es la causa que motivó la transformación urbana en nuestra zona de estudio en Iztapalapa?

B] ¿Por qué no se optó por dejar que siguiera subsistiendo como zona agrícola productiva?

C] ¿Es motivado por la inercia o solamente se incorpora a un fenómeno que se da en todo el país?

Luego:

- Entendiendo que la construcción de habitación responde a una necesidad apremiante de la sociedad:



A] ¿Cuales son los factores jurídicos, políticos y sociales que entraron en juego para que se llevara a cabo la urbanización en dicho lugar?

B] ¿Responde a una casualidad o a un proyecto que alcanza a enmarcarse en una situación política económica precisa? ¿Cuál es esa situación?

De los señalamientos o planteamientos anteriores, tenemos la limitante del factor tiempo para responder y desarrollar el segundo en la presente tesina. Recordemos, el trabajo de indagación en los archivos en instituciones oficiales y los tiempos que éstas manejan, no son los mismos de aquellos quienes necesitamos la información.

1.9 HIPOTESIS

Sabemos que la región de Iztapalapa sostiene y sostuvo una *relación* de mucho tiempo atrás con la Ciudad de México, hoy conocido como centro histórico del Distrito Federal ubicado en la jurisdicción de la Delegación Cuauhtémoc; que se daba en distintas dimensiones como son los lazos familiares, laborales y culturales. Es decir, la relación entre ambos espacios era estrecha. No podemos negar la interacción que existe entre ambas y la cercanía de las mismas.

Pero a la vez existía la independencia de una y de otra, esto que se ha teorizado para facilitar el estudio de la ciudad como el centro con la relación de su periferia.

Pero indudablemente lo que tenemos hoy en día es que Iztapalapa se le denomina como una zona urbana, *dentro* de la ciudad capital, la Ciudad de México y como *parte* de la Zona Metropolitana del Valle de México integrada por las 16 delegaciones del Distrito Federal, 59 municipios conurbados pertenecientes al Estado de México y un municipio del Estado de Hidalgo. Es indudable la existencia de *esta* zona como urbana y no como rural dentro de una zona mayor urbana que



la integra, pero queda claro también que hace aproximadamente 33 años se le denominaba como una zona rural dentro del Distrito Federal.

El presente proyecto de investigación se erige sobre la siguiente hipótesis:

Primera premisa.- El uso de suelo cambia y modifica la actividad agrícola.

Segunda premisa.- La mudanza de la actividad agrícola elimina o cambia las actividades laborales y personales.

Luego y por lo tanto:

“Las actividades laborales y personales modifican el uso de suelo, rediseñan la estructuración del espacio y se crean nuevos requerimientos en el cambio de uso de suelo.”

Si nos ubicamos en el terreno y en la transformación de éste sabemos que la ocupación ya existía y por lo tanto dicho terreno tiene dueño desde hace por lo menos 500 años, el asunto es en qué se ocupa. De dicha utilización que se hace del suelo y de las actividades que ahí subyacen es como se puede definir lo rural o urbano. En nuestro caso, no identificamos que el proceso de urbanización se diera demandado por una actividad productiva industrial propia de la zona, sino que responde a una necesidad de la población de conseguir y mantenerse en una habitación, adquirir un lugar de residencia cerca del centro de la metrópoli, cubriendo la necesidad de obtener un lugar para vivir, es decir, una vivienda.

Las actividades productivas no llevan a una urbanización –transformación del espacio rural agrícola en urbano- sino el hecho de resolver la necesidad de residencia y vivienda en la zona cercana al centro de la ZMVM. La actividad productiva del lugar no demandaba una urbanización, sin embargo su cercanía con la Ciudad de México y la dinámica productiva de ésta impone a Iztapalapa,

Faint, illegible text, possibly bleed-through from the reverse side of the page. The text is arranged in several paragraphs and appears to be a formal document or report.




condiciona que se urbanice para alojar una población creciente, la propia y la ajena o migrante.



La Central de Abastos vista desde la punta del Cerro de la Estrella, abril 2013. Foto: Edna Estrella

2. CORPUS LABORUM

En el presente cuerpo de trabajo arrojamos el resultado de la indagatoria realizada en la consulta bibliográfica, documental y testimonial del caso de estudio de transición rural-urbano.



2.1 De las chinampas de Iztapalapa a la Central de Abasto de la Ciudad de México

Las chinampas de Iztapalapa

El agua, la vida social desarrollada en un entorno de lagos o pantanos ahora parece imposible; así mismo el hecho de poder sembrar en pequeñas islitas fijas y que fuerón ganando espacio hacia el interior del agua. A dichas islitas se les denominaba chinampas y empezaron a construirse para desarrollar la agricultura intensiva en un medio lacustre y que pudiera alimentar a la población aledaña a éstas. La construcción de las chinampas implicaban trabajo e inversión de tiempo ya que se introducía una vara larga o bastón llamado remo en el agua del pantano o lago hasta encontrar el fondo, se localizaba el perímetro de éste y se señalaba con estacas largas de sauce o ahuejote, o carrizos a una distancia de cuatro a cinco metros de distancia entre sí. Posteriormente se empezaba un relleno a base de tierra y varas y raíces, este tipo de chinampas en el siglo XX se mantenían flotantes y fijas⁹, el césped crecía y quedaba a flote sobre el nivel del agua unos 20 o 25 centímetros. Cada porción de chinampas estaban inscritas en una retícula de canales que alimentaban los suelos construidos artificialmente. Esto era propicio hacerlo cuando las aguas bajaban de nivel y se construían nuevas chinampas. Cuando las aguas subían de nivel nuevamente el agua fluía por los canales. Así el suelo era apropiado para sembrar. Entre los productos que se cultivaban contamos el amaranto, tomate, papita, maíz, quelite, epazote, chile,

⁹ Miguel Santamaría "las chinampas del Distrito Federal (1912) en Riojas Rábiela, Teresa (Comp.) La agricultura chinampera. Compilación histórica. 2ª. Ed. México, Universidad Autónoma de Chapingo, consúltese páginas de la 41 a la 76.



alcachofa, entre otros; que crecían conviviendo con el pastizal halófilo, maleza, pasto, tulares y algunos arbolitos. Existían organismos vivos en los canales que servían para nutrir los cultivos como los lirios, caracoles, moluscos, y algunos tipos de esponja. La forma de las chinampas era rectangular con un lado menor que variaba entre los 12m y uno mayor que podía ir de 50m a 75m, orientadas de este a oeste.¹⁰Aproximadamente el área de una chinampa podía oscilar entre los 500m² y 7000m².

La vida que se desarrollaba entre los pobladores de la región de nuestro estudio la podemos calificar de rural y agrícola ya que los usos del suelo, las actividades domesticas, laborales y de la vida cotidiana estaba estrechamente ligadas con las actividades en las chinampas, con las milpas en el Cerro de la Estrella o las huertas y jardines al interior de las casas. Además de las pequeñas chinampas, milpas o huertos en el interior de los ocho barrios también encontramos establos o áreas libres al interior de las viviendas donde se criaban animales de granja como vacas, burros, borregos, gallinas, patos, conejos y guajolotes. Tratamos de recrear un poco esta forma de vida que subsistió aun en las década de los setentas; para ello traemos a cuenta este testimonio:

“En Iztapalapa nada se desperdiciaba, todo se aprovechaba; así, el lirio acuático servía para abonar las chinampas, el chilacastle servía para alimentar a los patos domésticos, con el estiércol se abonaban las tierras de siembra del maíz, frijol, haba, calabaza y demás comestibles; pero también era aprovechado como

¹⁰ Raúl Ávila López. Las chinampas de Iztapalapa. Investigación de una comunidad agrícola mexicana al sur de la cuenca de México. Paginas: 182-187. También véase del mismo autor “Arqueología de chinampas en Iztapalapa” en Carlos Javier González. Chinampas prehispánicas. México, INAH, 1992. 285p.



combustible ya que fresco se lanzaba a las paredes de los establos y se dejaba secar al sol y así convertido en boñiga se almacenaba bajo tejados de “tejamanil” (láminas delgadas de madera) para evitar que la lluvia y el viento la desintegrara; ya seca se utilizaba en la cocina de humo para avivar el fuego en el “tlecuil” donde se cocinaban las tortillas sobre un “comal” de barro previamente “curado” con cal en la cara anterior y con ajo en la parte posterior que daba al fuego.”¹¹

Cabe apuntar que el chilacastle era un organismo vivo en los canales, un tipo de lentejilla que era una plantita acuática compañera del lirio. La boñiga estaba hecha a base del estiércol de las vacas, se ponía a secar en forma de tortas circulares, eran utilizadas como combustible junto con la cañuela (eran los restos de la planta del elote). El tlecuil lo podemos entender como una especie de hornilla, un espacio en el suelo delimitado con piedras originariamente y después construido a base de ladrillo; que se acomodaban a modo para que en su interior se colocara la boñiga que generaba el fuego. La forma de las piedras podían ser un círculo; la de los tabiques solo se colocaban en triadas en distintos puntos para poder sostener un comal. Podían ser fijos o no, por ejemplo las mujeres que se dedicaban a hacer tortillas y venderlas por docena tenían su tlecuil fijo. La cocina de humo era una cocina donde se hacía fuego con la boñiga, leña o carbón y que precisamente se producía humo, para que la casa no se impregnara de este aroma estaba un poco alejado del resto de las habitaciones, incluyendo de la cocina donde se preparaban el resto de los alimentos y que podía servir de

¹¹ Leonor Fuentes Gutiérrez y Fidela Rodríguez Frías. “una visión retrospectiva de Iztapalapa” en Iztapalapa en mi corazón. Tercer concurso, ganadores del concurso en la categoría cuitas, leyendas y relatos. México, Gobierno del Distrito Federal-Delegación Iztapalapa, 2003. Página 34.

1. The first part of the document discusses the importance of maintaining accurate records of all transactions. It emphasizes that proper record-keeping is essential for the integrity of the financial system and for the ability to detect and prevent fraud.

2. The second part of the document outlines the specific procedures that must be followed when recording transactions. This includes the requirement to use standardized forms and to ensure that all entries are clearly legible and accurately reflect the underlying business activity.

3. The third part of the document addresses the issue of internal controls. It states that a robust system of internal controls is necessary to ensure that all transactions are properly authorized and recorded. This includes the implementation of segregation of duties and the regular review of records by management.

4. The fourth part of the document discusses the role of the auditor in verifying the accuracy of the records. It notes that the auditor must exercise professional judgment and skepticism when reviewing the records and must report any discrepancies or irregularities to the appropriate authorities.

5. The fifth part of the document provides a summary of the key points discussed and offers recommendations for improving the record-keeping process. It suggests that organizations should invest in training and technology to ensure that their record-keeping practices are up-to-date and effective.

comedor también. La cocina de humo utilizaba los combustibles ya señalados; en la década de los setentas y ochentas podían convivir las dos cocinas una de humo y la otra de estufa de gas que servía también de comedor.

Este tipo de círculo virtuoso de consumidores de la naturaleza, que forma parte de una cultura rural y agrícola; podemos señalar que se negaba a morir en la década de los ochentas, pero finalmente como sabemos pereció.

2.2 La ciudad se aproxima a las chinampas.

El Distrito Federal en el siglo XX contaba con zonas urbanas y rurales. Dentro de las primeras tenemos la ciudad colonial, hoy centro histórico; de descanso como eran San Ángel y Tacubaya; también las colonias creadas para recibir familias de ingresos altos como la Hipódromo Condesa, La Juárez, Roma, Anzúres o colonias populares o para trabajadores como la Pensil, Obrera, Doctores, Kennedy (hoy Jardín Balbuena). Pero dentro de las zonas rurales en el Distrito Federal existían aquéllas dedicadas al cultivo en chinampas como era Xochimilco, Iztacalco, Milpa Alta e Iztapalapa. Esta delegación contiene en su interior asentamientos humanos que existen desde la época prehispánica, así como colonias populares que surgieron por distintas vías como pudieron ser desde invasiones, por medio de desarrolladores urbanos o por medio de la autoconstrucción. La historia de dicha delegación y su desarrollo urbano ha estado ligado estrechamente a la historia de la Ciudad de México, no sólo por su cercanía, los lazos comerciales y familiares como parte del proceso de vinculación, o porque las políticas públicas que se



implementaban impactaban de alguna manera la vida de la misma delegación, sino porque a la postre Iztapalapa se convertiría en la propia ciudad.

En lo que se refiere a la delegación de Iztapalapa y su urbanización hubo varios elementos que fueron cercando su zona agrícola; desde la época de la construcción y fortalecimiento del Estado, en la época del general Cárdenas hasta que finalmente fue absorbida.

Entre 1935 y 1949 el presupuesto de la Ciudad ascendió de 47 a 70 millones de pesos. Con ello se logró instalar tubería para que el agua potable llegara a distintas zonas de la Ciudad como por ejemplo Iztapalapa¹². Ahora bien, entendemos que una tubería no convierte un lugar en ciudad, así que este servicio no lo consideramos como un elemento trascendental urbanizador en la zona en una época tan temprana en el siglo XX.

Durante el periodo Cardenista se realizó el mayor reparto agrario que un gobierno posrevolucionaria hubiese hecho, los demás presidentes incluyendo Salinas fueron minimizando el asunto. El “pero” que ponemos, es que no se creó la infraestructura propicia¹³ para que la vida rural y la producción agrícola sobretodo, se realizaran en su máxima expresión. Es decir, no quedaba clara la intención de propiciar el desarrollo y crecimiento de ejidatarios y chinamperos, en general de los campesinos del Distrito Federal.

En la década de 1940 se inician los problemas de vivienda en la ciudad, para paliar un poco esta situación se disponen de propiedades o zonas en la

¹² Armando Cisneros Sosa. La ciudad que construimos. Pág.: 83.

¹³ Esta idea se extrae de lo expuesto por Cisneros Sosa en los tres primeros capítulos de la obra citada.

Faint, illegible text, possibly bleed-through from the reverse side of the page. The text is arranged in several paragraphs and is too light to transcribe accurately.

Delegación Iztapalapa, primero porque en 1942 se expropiaron los terrenos del Rancho de Guadalupe y de El Sifón los cuales se ubican al poniente de la misma. Durante la gestión de Miguel Alemán para resolver el problema de hundimiento de la ciudad, se decidió encauzar los ríos y se desvió el Río Churubusco hacia el lago de Texcoco, aunque algunos ríos empezaban a ser entubados como el de Tacubaya, esta medida se tomó con el objetivo de mantener el nivel de los lagos de Xochimilco, Tláhuac y Mixquic. Por supuesto que a la larga esta decisión beneficiaría la permanencia de la zona sur como zona agrícola y verde de la ciudad. Sin embargo para esta época en la zona chinampera de Iztapalapa se seguía produciendo una variedad nutrida de hortalizas, al igual que otros lugares de la Delegación como Culhuacán y Mexicalzingo, que se alimentaban del flujo de las vertientes del Río Churubusco.

En la década de 1940 también se crean colonias populares por desarrolladores urbanos, por expropiación para dotar de vivienda a una fracción de la población, que demandaba este servicio; o bien, por invasiones realizadas en zonas ejidales o federales. El gobierno echaba a la gente invasora, pero posteriormente permitía y legalizaba dichas invasiones, como fue el caso de la colonia Escuadrón 201 que se sitúa cerca de nuestra zona de estudio, justo al poniente de la misma. En el año de 1946 inició un proceso de expropiación promovida por Javier Rojo Gómez regente de la Ciudad. Fueron varias las luchas que el movimiento de colonos tuvo que sortear pero finalmente el asentamiento se ganó.

El crecimiento económico derivado de la industria que el Distrito Federal experimentaba, trajo consigo un incremento de la población que buscaba



asentarse en las delegaciones periféricas como Iztapalapa, cuya población creció 200% de los años que corren de 1940 a 1950.¹⁴

En 1972 la construcción de la unidad habitacional de INFONAVIT, entre los límites de las delegaciones Iztacalco e Iztapalapa, ocasionaron un movimiento que agrupaba a personas de las dos entidades,¹⁵ finalmente la unidad habitacional se construyó abarcando zonas que anteriormente se dedicaban a actividades agrícolas. Los activistas se hicieron hacia otra zona que invadieron y que ahora conocemos como campamento "2 de octubre". Para esa década el discurso oficial toleraba y hasta alentaba el proceso de invasión, para hacerse de una propiedad destinada a la vivienda; dichas ocupaciones eran irregulares, así que se creó en 1974 la Comisión para la Regularización de la Tenencia de la Tierra. Tanto invasores como naturales de la zona en cuestión, entraron en los programas de regularización; espacios que anteriormente eran de uso agrícola, o reservas naturales o federales se convirtieron en propiedades particulares de habitación. Con lo mencionado arriba, notamos como la Ciudad y sus necesidades de alimentación y posteriormente de espacio, provocaban que esta se fuera sobre las zonas agrícolas, rurales, o de reserva federal; esto nos habla de la ocupación del espacio para la satisfacción de las necesidades de la Ciudad.

El trabajo de Eckstein Raber, que realizó en 1957 para licenciarse en Economía, es un trabajo valioso, aunque el estudio abarca a toda la delegación de Iztapalapa y su fin es proporcionar una propuesta para elevar la situación económica de la

¹⁴ Armando Cisneros Sosa. *Op.Cit.* pag.:94, 120,146.

¹⁵ *Ibidem.* pág.212-215 y 216.

1. The first part of the document discusses the importance of maintaining accurate records of all transactions. It emphasizes that this is crucial for ensuring the integrity of the financial statements and for providing a clear audit trail. The text notes that any discrepancies or errors in the records can lead to significant complications during an audit and may result in the disallowance of certain expenses.

2. The second part of the document addresses the issue of proper documentation. It states that all receipts and invoices must be properly filed and organized. This includes ensuring that each document is clearly labeled and that the filing system is easy to navigate. The text also mentions that it is important to retain these records for a sufficient period of time to allow for a thorough review if necessary.

3. The third part of the document discusses the need for transparency and communication. It suggests that regular communication between the accounting department and other departments is essential for identifying potential issues early on. This includes providing timely updates on the status of accounts and any changes to the financial data. The text also notes that transparency is key to building trust and ensuring that all stakeholders have a clear understanding of the organization's financial health.

4. The fourth part of the document focuses on the importance of staying up-to-date with the latest accounting standards and regulations. It highlights that the accounting profession is constantly evolving, and it is crucial for accountants to stay informed about any changes that may affect their work. This can be achieved through ongoing education and professional development. The text also mentions that staying current with regulations is essential for ensuring compliance and avoiding penalties.

5. The fifth part of the document discusses the role of technology in modern accounting. It notes that the use of accounting software and other digital tools can significantly improve efficiency and accuracy. However, it also emphasizes the importance of ensuring that these tools are properly implemented and that data is securely stored. The text also mentions that technology can provide valuable insights into financial trends and help identify areas for improvement.

6. The sixth part of the document discusses the importance of ethical considerations in accounting. It states that accountants have a duty to act with integrity and to provide accurate and unbiased information. This includes being honest about any potential conflicts of interest and ensuring that all transactions are properly recorded and reported. The text also notes that ethical behavior is essential for maintaining the trust of clients and the public.

7. The seventh part of the document discusses the importance of risk management in accounting. It notes that there are many risks associated with financial reporting, and it is crucial to identify and mitigate these risks. This includes ensuring that all financial data is properly verified and that any potential errors are caught and corrected. The text also mentions that risk management is essential for ensuring the long-term success of the organization.

8. The eighth part of the document discusses the importance of collaboration and teamwork in accounting. It states that accounting is a complex field that requires the input of many different people. This includes accountants, auditors, and other financial professionals. The text also notes that collaboration is essential for ensuring that all aspects of the financial reporting process are covered and that any potential issues are identified and resolved.

9. The ninth part of the document discusses the importance of staying organized and efficient in accounting. It notes that there is a lot of data to manage in accounting, and it is crucial to have a system in place to keep everything in order. This includes using clear labeling and consistent filing methods. The text also mentions that staying organized is essential for ensuring that all information is easily accessible and that any potential issues can be quickly identified and resolved.

10. The tenth part of the document discusses the importance of staying motivated and committed in accounting. It notes that accounting can be a challenging and demanding profession, and it is crucial to stay motivated and committed to the work. This includes setting goals and staying focused on the task at hand. The text also mentions that staying motivated is essential for ensuring that all aspects of the financial reporting process are completed and that any potential issues are identified and resolved.

zona, hace una clara diferencia entre las colonias urbanas y los pueblos agrícolas al interior de la delegación. Para el año de 1955 contabiliza un total de población de 181, 710 habitantes, de las cuales 149,000 (82%) son población urbana y 32,710 (18%) población rural.¹⁶, la población urbana expandida en 36 colonias como Granjas de San Antonio, Escuadrón 201, Prado Churubusco, éstas se encuentra al oeste de nuestra zona de estudio. 17 son los pueblos que el autor menciona y que contiene a la población rural, que cultivan y viven en un ambiente agrícola, entre éstos se encuentra el pueblo de Iztapalapa que está dividido en ocho barrios y que es zona de nuestro interés. Nos refiere:

“Elemento urbano.- son éstos los habitantes de todas las colonias creadas recientemente, y por parte de los campesinos que han abandonado por completo sus actividades agrícolas con un total aproximado de 115,560 habitantes todos ellos elementos nuevos que se han venido a establecer en la periferia de la ciudad debido a la gran depresión demográfica dentro de ésta. Es raro encontrar entre ellas nativos del lugar, ya que en su mayoría han venido a radican en Iztapalapa en el curso de los últimos cinco a diez años, el vertiginoso aumento de la población, al que me referiré más adelante, se debe primordialmente a la rápida aparición, fraccionamiento y ocupación de estas colonias.

La fuente de ingresos de los habitantes de estas colonias es en su mayoría “urbana”, ya sea la industria, el comercio o la burocracia. Para estos habitantes Iztapalapa se está refiriendo en una nueva zona de tipo residencial de la Ciudad

¹⁶Salomón Eckstein Raber. *Planeación económica y agricultura. Investigación de campo realizado en Iztapalapa Distrito Federal.* México, El Autor, 1957. Pág. 132.

1. The first part of the document is a letter from the author to the editor.

2. The second part is a letter from the editor to the author.

3. The third part is a letter from the author to the editor.

4. The fourth part is a letter from the editor to the author.

5. The fifth part is a letter from the author to the editor.

6. The sixth part is a letter from the editor to the author.

7. The seventh part is a letter from the author to the editor.

8. The eighth part is a letter from the editor to the author.

9. The ninth part is a letter from the author to the editor.

10. The tenth part is a letter from the editor to the author.

11. The eleventh part is a letter from the author to the editor.

12. The twelfth part is a letter from the editor to the author.

13. The thirteenth part is a letter from the author to the editor.

14. The fourteenth part is a letter from the editor to the author.

15. The fifteenth part is a letter from the author to the editor.

16. The sixteenth part is a letter from the editor to the author.

17. The seventeenth part is a letter from the author to the editor.

18. The eighteenth part is a letter from the editor to the author.

19. The nineteenth part is a letter from the author to the editor.

20. The twentieth part is a letter from the editor to the author.

21. The twenty-first part is a letter from the author to the editor.

22. The twenty-second part is a letter from the editor to the author.

23. The twenty-third part is a letter from the author to the editor.

24. The twenty-fourth part is a letter from the editor to the author.

25. The twenty-fifth part is a letter from the author to the editor.

26. The twenty-sixth part is a letter from the editor to the author.

27. The twenty-seventh part is a letter from the author to the editor.

28. The twenty-eighth part is a letter from the editor to the author.

29. The twenty-ninth part is a letter from the author to the editor.

30. The thirtieth part is a letter from the editor to the author.

31. The thirty-first part is a letter from the author to the editor.

32. The thirty-second part is a letter from the editor to the author.

33. The thirty-third part is a letter from the author to the editor.

34. The thirty-fourth part is a letter from the editor to the author.

35. The thirty-fifth part is a letter from the author to the editor.

36. The thirty-sixth part is a letter from the editor to the author.

37. The thirty-seventh part is a letter from the author to the editor.

38. The thirty-eighth part is a letter from the editor to the author.

39. The thirty-ninth part is a letter from the author to the editor.

40. The fortieth part is a letter from the editor to the author.

41. The forty-first part is a letter from the author to the editor.

42. The forty-second part is a letter from the editor to the author.

43. The forty-third part is a letter from the author to the editor.

44. The forty-fourth part is a letter from the editor to the author.

45. The forty-fifth part is a letter from the author to the editor.

46. The forty-sixth part is a letter from the editor to the author.

47. The forty-seventh part is a letter from the author to the editor.

48. The forty-eighth part is a letter from the editor to the author.

49. The forty-ninth part is a letter from the author to the editor.

50. The fiftieth part is a letter from the editor to the author.

de México, y seguramente quedará absorbida por esta en un futuro no muy lejano.”¹⁷

El autor observa que justamente el aumento de la población que busca un lugar para habitar, es lo que terminará convirtiendo a la delegación en una zona urbana. Efectivamente el crecimiento natural de la población así como las migraciones a partir de las tempranas décadas de los años treinta fueron configurando a la delegación como tendiente a convertirse en urbana; son dos los factores que podemos señalar, la desaparición de las zonas rurales/agrícolas y la ocupación del espacio por la población natural y la inmigrante interdelegacional, es decir la que se desplaza de una delegación a otra dentro del Distrito Federal. La Dra. Norma Castillo señala: “Correlativamente a la expansión de los fraccionamientos y conurbación con la Ciudad de México que tuvo lugar durante esta veintena de años [se refiere a las décadas de los cuarenta y cincuenta] se observa la disminución en la cantidad de ranchos y la completa desaparición de las haciendas. Los terrenos se valorizaron rápidamente en proporción directa con su cercanía a la zona central de la Ciudad de México. Esto se agregó al avance en la integración espacial de la región por la construcción de los llamados caminos petrolizados (carreteras y caminos para vehículos automotrices)”¹⁸

Pero en lo que respecta a los ocho barrios en esta época, la existencia de la zona chinampera la ubica como un pueblo rural, además la actividad en la zona de milpas del Cerro de la Estrella así también lo corroboran. Esta situación se

¹⁷ *Ibidem*. Pág.:134.

¹⁸ Norma Angélica Castillo Palma. *Cuando la ciudad llego a mi puerta*. pag.151.

1. The first part of the document discusses the importance of maintaining accurate records of all transactions and activities. It emphasizes that this is essential for ensuring transparency and accountability in the organization's operations.

2. The second part of the document outlines the various methods and tools used to collect and analyze data. It highlights the need for consistent data collection procedures and the use of advanced analytical techniques to derive meaningful insights from the data.

3. The third part of the document focuses on the role of technology in data management and analysis. It discusses how modern software solutions can streamline data collection, storage, and analysis processes, thereby improving efficiency and accuracy.

4. The fourth part of the document addresses the challenges associated with data management, such as data quality, security, and privacy. It provides strategies to mitigate these risks and ensure that the data remains reliable and secure throughout its lifecycle.

5. The fifth part of the document concludes by summarizing the key findings and recommendations. It stresses the importance of a data-driven approach in decision-making and the need for continuous monitoring and improvement of data management practices.

extiende hasta los años sesenta y setenta como lo afirman Gracia Hernández Granados, Víctor Insúa y Raúl Ávila López, este último la extiende hasta 1981, cuyos planteamientos señalaremos adelante. En lo que respecta a Salomón Eckstein señala: "En la actualidad las zonas agrícolas se han reducido a las partes occidentales y centrales de la Delegación. La agricultura se practica aún por los campesinos de los siguientes pueblos: Iztapalapa. Los Reyes, San Andrés Tomatlán, San Lorenzo Tezonco, [etc.]...como una aproximación puede afirmarse que un 25-30 % de la superficie total de Iztapalapa se dedica a la agricultura."¹⁹

Efectivamente la vida agrícola subsistía, a pesar del problema del agua que en esa misma década sufrió toda la delegación, las distintas obras hidráulicas que se iniciaron en 1957 trajeron como consecuencia la desaparición de los canales de Chalco y del Canal de la Viga, en este último se instaló un drenaje y el canal cambió su nombre a Calzada de La Viga. El entubamiento del río Churubusco a partir de 1961 y la desaparición del Canal de la Viga afectó el flujo de agua en la zona chinampera, pero aun en las siguientes décadas se podía escribir "De todos modos las tierras que fueron de chinampas son actualmente las mejores como hace notar Mary J. Macon de Bauman en un interesante trabajo sobre la economía de Iztapalapa. Pero todas las tierras que se cultivan en la delegación Iztapalapa son de temporal como aclara la misma autora."²⁰ Hernández Granados siguiendo a la misma autora, señala que las chinampas de Iztapalapa fueron más productivas en maíz y frijol, con respecto al total de la República Mexicana en el año de 1940, pero en la actualidad, áreas de cultivo estaban siendo fraccionadas

¹⁹ Eckstein Raber, Salomón. *Op.cit.* Pág.137.

²⁰ Gracia Hernández Granados. *Estudio geográfico histórico de Iztapalapa.* México, El Autor, 1977. Pág.:56.

THE UNIVERSITY OF CHICAGO
DEPARTMENT OF CHEMISTRY
5800 S. UNIVERSITY AVENUE
CHICAGO, ILLINOIS 60637
TEL: 773-936-3700
WWW.CHEM.UCHICAGO.EDU

para darles un uso urbano. Pero esto, en la parte inicial de la calzada Ermita Iztapalapa, a la cual se le puede calificar de moderna; así mismo estaban siendo ocupados con fines urbanos los terrenos aledaños a la carretera o avenida que comunica Iztapalapa con Tulyehualco.²¹ Lo cierto es que ella aun no cataloga a los ocho barrios como zonas urbanas o próximas a urbanizarse, a pesar de que ya está en marcha la próxima expropiación de sus chinampas.

El escrito de Víctor Insúa, ubica el proceso de urbanización entre los años de 1950 y 1970, de acuerdo al incremento poblacional, las vías de comunicación y algunos otros elementos infraestructurales urbanos y servicios como la educación, y la salud.²² La diferenciación entre zonas urbanas y rurales al interior de toda la delegación, queda de manifiesto con la siguiente contabilización: 63 colonias populares; la zona centro que contiene a los ocho barrios; organizadas en 11 subdelegaciones. Las vías de comunicación con que cuenta la delegación son la Calzada de la Viga, Río Churubusco, Calzada Ermita Iztapalapa, Plutarco Elías Calles, Ignacio Zaragoza, Calzada México-Tulyehualco, San Lorenzo, Canal de Garay y la Prolongación Taxqueña. En lo que corresponde al centro de la delegación donde se ubican los ocho barrios se mencionan las avenidas Ermita Iztapalapa, Javier Rojo Gómez, Calle Toltecas que comunica a la calzada Ermita Iztapalapa con otra vía importante que es la Avenida Cinco de Mayo; esta última arteria principal que comunica a los ocho barrios entre sí.

²¹ *Ibidem*, pág.:62-63.

²² Víctor Insúa Canales. *El proceso de urbanización en Iztapalapa*. 182p.

1. The first part of the document discusses the importance of maintaining accurate records of all transactions. This is essential for ensuring the integrity of the financial data and for facilitating the audit process. It is recommended that all entries be supported by appropriate documentation and that any discrepancies be investigated and resolved promptly.

2. The second part of the document outlines the procedures for handling cash receipts and payments. It is important to ensure that all receipts are properly issued and recorded, and that payments are made in a timely and accurate manner. The use of bank statements and reconciliation procedures is also emphasized as a means of verifying the accuracy of the cash balances.

3. The third part of the document addresses the issue of asset management and depreciation. It is important to ensure that all assets are properly identified, valued, and depreciated over their useful lives. This will ensure that the financial statements accurately reflect the value of the company's assets and the impact of depreciation on its earnings.

4. The fourth part of the document discusses the importance of maintaining accurate records of all liabilities and debt. This is essential for ensuring that the company's obligations are properly recorded and that the financial statements accurately reflect the company's financial position. It is also important to ensure that all debt is properly serviced and that any interest or principal payments are recorded accurately.

5. The fifth part of the document outlines the procedures for handling payroll and employee benefits. It is important to ensure that all payroll transactions are properly recorded and that employee benefits are calculated and paid accurately. The use of payroll software and the maintenance of accurate records of all payroll transactions are also emphasized.

6. The sixth part of the document discusses the importance of maintaining accurate records of all sales and revenue. This is essential for ensuring that the company's income is properly recorded and that the financial statements accurately reflect the company's performance. It is also important to ensure that all sales are properly documented and that any discounts or allowances are recorded accurately.

7. The seventh part of the document addresses the issue of tax compliance and reporting. It is important to ensure that all tax obligations are properly calculated and paid, and that all required tax returns are filed accurately and on time. The use of tax software and the maintenance of accurate records of all tax transactions are also emphasized.

8. The eighth part of the document discusses the importance of maintaining accurate records of all other financial transactions. This includes the recording of all bank transactions, investments, and other financial activities. It is important to ensure that all transactions are properly recorded and that the financial statements accurately reflect the company's financial position.

9. The ninth part of the document outlines the procedures for handling financial statements and reporting. It is important to ensure that all financial statements are prepared accurately and that they provide a clear and concise summary of the company's financial performance. The use of financial software and the maintenance of accurate records of all financial transactions are also emphasized.

10. The tenth part of the document discusses the importance of maintaining accurate records of all other financial information. This includes the recording of all financial data, including balance sheets, income statements, and cash flow statements. It is important to ensure that all information is properly recorded and that the financial statements accurately reflect the company's financial position.

11. The eleventh part of the document addresses the issue of financial control and internal auditing. It is important to ensure that there are adequate controls in place to prevent and detect errors and fraud. Internal auditing is also emphasized as a means of verifying the accuracy of the financial data and of ensuring that the company's financial policies and procedures are being followed.

12. The twelfth part of the document discusses the importance of maintaining accurate records of all other financial information. This includes the recording of all financial data, including balance sheets, income statements, and cash flow statements. It is important to ensure that all information is properly recorded and that the financial statements accurately reflect the company's financial position.

13. The thirteenth part of the document outlines the procedures for handling financial statements and reporting. It is important to ensure that all financial statements are prepared accurately and that they provide a clear and concise summary of the company's financial performance. The use of financial software and the maintenance of accurate records of all financial transactions are also emphasized.

14. The fourteenth part of the document discusses the importance of maintaining accurate records of all other financial information. This includes the recording of all financial data, including balance sheets, income statements, and cash flow statements. It is important to ensure that all information is properly recorded and that the financial statements accurately reflect the company's financial position.

15. The fifteenth part of the document addresses the issue of financial control and internal auditing. It is important to ensure that there are adequate controls in place to prevent and detect errors and fraud. Internal auditing is also emphasized as a means of verifying the accuracy of the financial data and of ensuring that the company's financial policies and procedures are being followed.

16. The sixteenth part of the document discusses the importance of maintaining accurate records of all other financial information. This includes the recording of all financial data, including balance sheets, income statements, and cash flow statements. It is important to ensure that all information is properly recorded and that the financial statements accurately reflect the company's financial position.

17. The seventeenth part of the document outlines the procedures for handling financial statements and reporting. It is important to ensure that all financial statements are prepared accurately and that they provide a clear and concise summary of the company's financial performance. The use of financial software and the maintenance of accurate records of all financial transactions are also emphasized.

18. The eighteenth part of the document discusses the importance of maintaining accurate records of all other financial information. This includes the recording of all financial data, including balance sheets, income statements, and cash flow statements. It is important to ensure that all information is properly recorded and that the financial statements accurately reflect the company's financial position.

19. The nineteenth part of the document addresses the issue of financial control and internal auditing. It is important to ensure that there are adequate controls in place to prevent and detect errors and fraud. Internal auditing is also emphasized as a means of verifying the accuracy of the financial data and of ensuring that the company's financial policies and procedures are being followed.

20. The twentieth part of the document discusses the importance of maintaining accurate records of all other financial information. This includes the recording of all financial data, including balance sheets, income statements, and cash flow statements. It is important to ensure that all information is properly recorded and that the financial statements accurately reflect the company's financial position.

Un dato importante que nos proporciona Víctor Insúa es que del total de 10 734 89 hectáreas que tiene la delegación, entre 1950 y 1970 de ha pasado de 1 138 98 a 5 706 87 hectáreas, es decir en dos décadas el suelo urbano de la delegación era del 50% del total de la delegación, donde se comprenden hábitat, industria, comercio y oficinas y otros usos como áreas verdes, parques y panteones. Pero las áreas libres pasarón de 9 596 91 hectáreas en 1950 a 5 028 02 de hectáreas en 1970 denominadas áreas libres que contienen zonas expropiadas, terrenos baldíos consideradas como áreas de reserva de la delegación cuyo uso podría ser en adelante para el avance del la Zona Metropolitana de la Ciudad de México.²³ Es decir para la década de los setentas las áreas urbanas en relación con las áreas rurales agrícolas y verdes van al parejo; la primera, ha ganado espacio pero la otra aun sigue vigente. Sobre todo en nuestra área de interés, objeto de nuestro estudio. En la descripción que hace de la zona ubica el poder político, es decir, el edificio de la delegación, la Iglesia de San Lucas Evangelista, el parque (o Jardín conjunto a la explanada, hoy denominado Macroplaza) y la escuela mayor de la localidad. Ese parque es el Jardín Cuitláhuac, en el cual se concentran el poder político y administrativo, la Iglesia más antigua de la comarca dedicada a la veneración de San Lucas Evangelista y la Escuela Primaria Enrique Laubscher cuya tradición se remonta a la década de los treinta, así mismo el mercado municipal. En los barrios que se encuentran en torno a este centro político, cívico, religioso y comercial, salta a la vista la falta del trazo en las calles, se puede hablar más bien de callejones sin pavimentar que comunican con calles breves que comunican al centro referido. "Es de observar el casco rural tradicional de esta

²³ *Ibidem*. Pág.: 52-54.

Handwritten text, likely bleed-through from the reverse side of the page. The text is extremely faint and illegible.

zona. Los servicios con que cuentan son escasos y aislados, solo algunos barrios tienen drenaje. Por lo general existen de uno a dos hidrantes públicos por calles. En muchos de los terrenos de las casas se cultiva especialmente el maíz.”²⁴

Reconoce que los campesinos del lugar preparaban la tierra para la próxima temporada de siembra y cosecha cuando él elaboraba esta tesis de maestría, en el año de 1976. Por ello, nosotros ubicamos dicho proceso de urbanización en la posterior década de los ochenta, siendo el evento detonador la expropiación de la zona de cultivo por excelencia denominada chinampas de Iztapalapa y al mismo tiempo el crecimiento de la población en la zona. No negamos que la corriente migratoria fue paulatina y gradual en las décadas anteriores como lo han señalado los distintos libros de historia de la Ciudad de México y aquí nuestros autores, Norma Castillo, Armando Cisneros Sosa, Salomón Eckstein y Gracia Hernández.

Sostenemos que el proceso de urbanización no se reduce solamente o exclusivamente a la introducción de algunos elementos de infraestructura urbana como podrían ser el agua potable, el drenaje, alcantarillado y calles asfaltadas. Lo que salta en un ambiente urbano es justamente la erradicación de las actividades agrícolas y la ausencia de la cultura rural. Es decir, el espacio se transforma, el paisaje se transforma pero los habitantes también. Es por ello que consideramos que es la década de los ochenta en la cual situamos el proceso de urbanización de nuestra zona en cuestión. Las fuentes revisadas y que enunciamos en la

²⁴ *Ibidem* pág.: 56.

Faint, illegible text, possibly bleed-through from the reverse side of the page. The text is arranged in several paragraphs and appears to be a formal document or report.



bibliografía de este texto dejan en claro que la vida agrícola y productiva de las chinampas llega al año de 1981.²⁵

“Con la desaparición de una de las pocas zonas de producción agrícola intensiva, se pierde una tradición desde tiempos prehispánicos, al mismo tiempo que se manifiestan grandes cambios no sólo ecológicos sino también económicos y sociales, afectando a la población actual de Iztapalapa.”²⁶

Si bien comprendemos con lo aquí dicho, las chinampas de Iztapalapa para la década de los setentas son tierras catalogadas de temporal, es decir ya no existían canales de agua superficial sino que los terrenos eran trabajados y regados por agua de lluvia o por los pozos profundos que se excavaban en la zona señalada para regar la siembra. La producción sobrepasaba al autoconsumo ya que también había para comerciar en mercados de la delegación y llevar al mercado de Jamaica. El principal cultivo era el maíz, junto con el maíz se sembraba el frijol, las alcachofas económicamente eran importantes dado que se comercializaban también en el mercado de Jamaica.

2.3 *El final de la vida agrícola en Iztapalapa*

Por Decreto presidencial de fecha 17 de abril de 1970 se decidió construir una Central de Abasto para la Ciudad de México, declarando de utilidad pública la

²⁵ Raúl Ávila López. *Chinampas de Iztapalapa*. En distintas páginas del libro deja de manifiesto esto.

²⁶ Raúl Ávila López. *Las chinampas de Iztapalapa. Investigación de una comunidad agrícola mexicana al sur de la cuenca de México*. Página 2.

1998

1999

2000

2001

2002

2003

2004

2005

2006

2007

2008

2009

2010

2011

2012

2013

2014

2015

2016

2017

2018

2019

2020

2021

2022

2023

2024

2025

2026

2027

2028

2029

2030

2031

2032

2033

2034

2035



construcción y establecimiento de la misma en la zona chinampera de Iztapalapa, abarcando 327 hectáreas.²⁷

Las chinampas como habíamos señalado, eran construcciones de forma rectangular hechas con ramas o varas, tierra revuelta con agua que flotaban sobre el antiguo lago de Texcoco; podemos imaginarlas como balsas o terrazas de tierra fértil sobre una gran laguna como señalamos arriba. Para los años setentas del siglo XX, las chinampas ubicadas en Iztapalapa eran grandes extensiones de tierra fértil delimitadas, con canales que las nutrían y a su vez a los cultivos que sobre ellas se realizaban. Es cierto que con el entubamiento del Río Churubusco, a partir de 1961 y terminándose en 1972, el nivel del agua en las chinampas bajó, pero esto se solucionó con la excavación de pozos en las propias chinampas y una vez que estos se fueron agotando, se subsanó lo anterior con el agua de lluvias de temporal que caían aliviando la falta de ésta.

En el año de 1970 en el mes de abril se publicaron dos acuerdos y un decreto presidencial que cambiaría la historia de la vida rural en la zona de nuestro interés. El primer acuerdo está elaborado por la Comisión Planificadora del Distrito Federal, en el cual se trata el asunto de sanear la zona de la Merced y la importancia de construir una central de abasto ubicándola fuera de la zona centro de la ciudad. Se dan distintos argumentos para convencer de que es necesario que la central no ocupe un lugar en la zona centro de la misma, como ocurre en otros países del mundo. Así mismo, esta central tendría que ubicarse en la zona periférica, pero al mismo tiempo que contara con las suficientes vías de

²⁷ Gracia Hernández Granados. Op.Cit. pág.59 y Raúl Ávila López. Chinampas de Iztapalapa, D.F. pág.:8 y9.



comunicación. Este documento se fechó el día 15 y se publicó el 20 de abril de 1970.²⁸ La aprobación del proyecto de la construcción de una central de abastos por el Jefe del Departamento del Distrito Federal, se fecho el 16 de abril y se publicó en el diario oficial el día 21 de abril.

En el decreto publicado el 21 de abril de 1970, en el considerando 2 se señala que el uso de la tierra del lugar que se propone, es agrícola. Sin embargo, por su ubicación en la zona periférica de la Ciudad y las vías que comunican con el sur y sureste del país, que es de donde vienen los productos alimenticios que abastecen a la Ciudad, además de la extensión que suman estos predios, se considera que es la zona idónea para construir la citada Central de Abastos.

“...en la zona que se propone, se encuentran extensiones de tierra cuyo uso sigue siendo agrícola a pesar de sus colindancia con el área urbana y que son susceptibles de ser aprovechadas para la Central de Abastos.”²⁹

Por supuesto vemos la preeminencia de la Ciudad y las necesidades de la misma por sobre la situación rural; pero además algo que salta a la vista es que no se menciona en ninguna parte que es la zona de chinampas pertenecientes a los naturales de Iztapalapa. No es sólo que se ubique dicha zona en la delegación del mismo nombre, lo cual tampoco se menciona, sino que dicha zona tiene dueños legítimos y legales. Cuando ellos refieren que la zona en cuestión son “predios susceptibles” de expropiación para darle otro uso, otro fin; entramos en un asunto

²⁸ “Aprobación de la Comisión de Planificación del Distrito Federal, que aprueba la zona donde se localizara la Central de Abastos de la Ciudad de México.” *Diario Oficial de la Federación*, 20 de abril de 1970. Páginas consultadas: 6 y 7.

²⁹ “Decreto que declara de utilidad pública la construcción y establecimiento de una Central de Abastos para la Ciudad de México...” *Diario Oficial de la Federación*. 21 de abril de 1970. Página: 29.

Faint, illegible text, possibly bleed-through from the reverse side of the page. The text is arranged in several paragraphs and appears to be a formal document or report.



relacionado con el pago de un impuesto a la ciudad. Es decir hablamos del supuesto de que los dueños de las chinampas cubrieran sus obligaciones tributarias con el gobierno como lo era el impuesto predial. Otro asunto sobresaliente es que la zona expropiada no se indica con su nombre histórico y natural como lo eran las chinampas de Iztapalapa, lo primero habla de una tradición de cultivos que databa de la época prehispánica y que había sobrevivido a pesar del paso del tiempo en la zona, y lo segundo, alude y se entiende se refiere al lugar, pero también a la propiedad.

Lo anterior nos muestra el claro ocultamiento propio del régimen autoritario priista de antaño; pero además constituye una negación, una limitante a que los directamente involucrados (chinamperos) pudieran participar, conocieran del evento y en un momento dado obtuvieran un beneficio, además del pago de dicha expropiación.

“...permitirá...un acceso rápido y expedito en una amplia red de distribución...”³⁰

Argumento un tanto general y poco específico, ya que si a vías de comunicación vamos, las que señala el propio documento son la avenida Ermita Iztapalapa, Plutarco Elías Calles, Canal de Tezontle y el del Moral. Las dos primeras vías quedan un tanto alejadas de la central de abastos sobre todo para carga pesada; y las otras dos vías no eran tan importantes, lo son a partir de la construcción de la propia Central de Abastos, además de ser limitantes y colindantes con la misma. La avenida que efectivamente termino de conectar a la ciudad, con el centro de ésta, y con la zona conurbada de la ciudad de México hacia el oriente de la

³⁰*Ibidem.*



misma, es la avenida Prolongación de Trabajadoras Sociales Eje 6 sur. Este eje se terminó de construir en el último año de la gestión presidencial de Miguel de la Madrid, pero no completamente acondicionada; con el equipamiento, señalamientos y el nombre que indicaba en dónde se localizaban los conductores de camiones de carga, de transporte y automovilistas en general. Pero ante lo que estamos, es por supuesto al favorecimiento de la actividad comercial en la Ciudad, con la consecuente desaparición de las zonas verdes dedicadas a la agricultura; es decir, se favorece el camino hacia la tercerización de la economía. "... la función de un centro de abastos no requiere una ubicación central... debe hallarse éste en la Periferia del área urbana, posición que tiene la zona propuesta..."³¹

En los acuerdos y en el Decreto leemos zona propuesta, se está negando el nombre de la zona chinampera; es la actuación de un régimen autoritario; se privilegian los asuntos y necesidades de la Ciudad por sobre los asuntos agrícolas. Se privilegia la actividad comercial, bajo el pretexto del abasto de alimentos, por sobre la actividad agrícola. Pero, ¿qué acaso no es una con la otra? Es decir, la producción agrícola es la que finalmente proporciona los alimentos, pero para estos años la crisis del campo en nuestro país ya era evidente, provocando la falta en la suficiencia alimentaria. Se le confiere poca importancia al hecho de que la zona propuesta, a pesar de su cercanía con la ciudad, aún no se ha urbanizado y por ello se les arrebató a sus legítimos propietarios. En total se expropiaron 327 hectáreas, 97 áreas y 17 centiáreas.

³¹ *Ibidem.*




En el mes de abril de 1970 fueron publicados dos acuerdos y dos veces el mismo decreto. El primer acuerdo tomado por la Comisión planificadora fechado el día 15 y publicado el 20 de abril. El segundo acuerdo por el Jefe del Departamento del Distrito Federal fechado el día 16 y publicado el 21 de abril. Ese mismo día se publica el decreto con fecha de emisión el día 17 de abril. Y el día 27 de abril de 1970 se publicó el mismo decreto. Éstos documentos coinciden en la necesidad de construir una central de abasto dado que el Mercado de la Merced está saturado, junto a otras actividades y vicios que dañan el entorno. Se hace notar:

1° Para preservar el valor histórico de la zona de la Merced hay que sacar el centro de abasto hacia la periferia; por supuesto que en la actualidad la zona sigue siendo la misma de comercio alimenticio y sexual que antes;

2° Se deja manifiesto que la zona apropiada por su cercanía con la ciudad, además de su extensión, que no por sus vías de comunicación, es la zona de chinampas de Iztapalapa aunque nunca es mencionada con este nombre sino por las vías de comunicación que la circundan;

3° Tanto los acuerdos como el decreto nunca fueron consultados con la ciudadanía, ni a los directamente afectados.


Faint, illegible text, possibly bleed-through from the reverse side of the page.



Ala lateral del mercado de la Merced, inicio de los sesentas. Foto tomada de <https://www.facebook.com/photo.php?fbid=561627023859322&set=pb.187533597935335.-2207520000.1365986932&type=3&theater>

La ocupación del espacio, para el caso particular, es suicida e infame porque parece que no toma en cuenta las implicaciones que la transformación del espacio conlleva. Todo ello a nivel de la pérdida de equilibrio ecológico hasta la suficiencia del abasto alimenticio. No se consideró el daño a nivel local y humano-social, que provocaba la expansión de la Ciudad de México a lugares agrícolamente productivos, asimismo el abuso de autoridad con la cual estaba revestida tal imposición.

Derivado de la decisión y el decreto gubernamental de instalar la central de abasto de la Ciudad de México en la zona chinampera de Iztapalapa se observa un



conflicto político y un movimiento social. Ambos derivados del ejercicio de gobierno de un Estado autoritario y la consecuente defensa en contra de dicha acción.

Víctor Insúa refiere:

“Así, se decidió expropiar la zona chinampera de Iztapalapa, con interés público (decreto presidencial de 1970), para construir la nueva central de abastos, que quizá sea el fenómeno último de absorción de una comunidad rural por una gran ciudad; hubo expansión de la Ciudad debido a la fuerte explosión demográfica.”³²

La comunidad afectada se organizó para defenderse, y dio seguimiento al asunto, lo constatamos en el siguiente testimonio:

“Los campesinos protestaron haciéndole llegar al Presidente un manuscrito, en el cual manifiestan la defensa de su propiedad, que decía:

“CON EL PASO DE LOS AÑOS, IZTAPALAPA HA TENIDO QUE PRESENCIAR EN FORMA, POR DEMAS DOLOROSA, LA MUTILACION PAULATINA PERO CONSTANTE DE SU TIERRA EJIDAL Y PEQUEÑA PROPIEDAD. TAL AFIRMACION LA HACEMOS PORQUE NOS FUERON EXPROPIADAS LAS CHINAMPAS, QUITANDO ASI EL UNICO MEDIO DE VIDA Y TRABAJO DE NUESTRO PADRES Y FAMILIARES FUNDADORES”.

México D.F. A 18 de noviembre de 1972.

FIRMAN LOS VECINOS DE IZTAPALAPA”

³² Víctor Insúa. *Op.cit.* pag.:66.



El texto arriba citado, recuperado por Víctor Insúa deja claro que no se pide la revaluación y revaloración respecto de la decisión gubernamental acerca de la expropiación, es más bien una queja, lo cual no demerita u oculta el hecho de la organización para la defensa de lo que se considera una decisión injusta sobre la propiedad legítima y legal.

Lo cierto es que dicha decisión autoritaria del Estado fue arbitraria, y constituyó un fraude ya que se puede corroborar que los propios chinamperos y luego sus hijos continuaron pidiendo el pago por dicha expropiación. En este aspecto cabe señalar que los que recibieron pago por sus chinampas, tenían algún documento que acreditaba la posesión. Lo cual era excepcional, puesto que esas propiedades se continuaban laborando y haciendo un uso agrícola de generación en generación. Podía haber cesión o herencia, tal vez venta de alguna porción de un propietario a otro, pero se respetaba la palabra y la apropiación, ya que quien tenía en propiedad los terrenos de las chinampas, era porque los trabajaba.

Aquellos chinamperos que no tenían algún documento que los confirmara como dueños, se les dieron largas sin otorgar el pago. Otros en cambio, que continuarón reclamando al gobierno en turno, pudieron cobrar cantidades que iban desde los 11000 hasta los 20000 pesos; e incluso podían acceder a conseguir otro terreno para seguir sembrando, por ejemplo en Texcoco. Al momento no podemos señalar la existencia de un padrón que indique cuántos propietarios fueron expropiados, que número de ellos fueron indemnizados, y con cuánto tiempo de solicitar el pago se les otorgo éste.

1. The first part of the document discusses the importance of maintaining accurate records of all transactions and activities. It emphasizes the need for transparency and accountability in financial reporting.

2. The second part of the document outlines the various methods and techniques used to collect and analyze data. It includes a detailed description of the experimental procedures and the statistical tools employed.

3. The third part of the document presents the results of the study, showing the trends and patterns observed in the data. It includes several tables and graphs to illustrate the findings.

4. The fourth part of the document discusses the implications of the results and provides recommendations for future research. It highlights the areas that need further exploration and the potential applications of the findings.

5. The fifth part of the document concludes the study, summarizing the key points and reiterating the significance of the research. It expresses the hope that the findings will be useful to other researchers in the field.

Lo que podemos referir es que el apego a la tierra y la labor de cultivo continuó, hasta que llegó el momento de iniciar los trabajos de construcción de la Central de Abastos. Las palas mecánicas arrancaron la cosecha para colocarla en carros de basura, que se dirigían hacia los basureros y tiraderos del oriente de la ciudad; cercaron la zona chinampera de Iztapalapa con alambre de púas, con ayuda de los granaderos se logró impedir el paso a los, hasta ese momento, dueños legítimos. Los testigos de este hecho vieron con tristeza e indignación que se cometiera dicho despojo.³³ Ésta fue la última cosecha.

La construcción y utilidad de la zona chinampera expropiada y los beneficios de la misma se allegaron a las manos de otros. La Central de Abastos fue inaugurada el 22 de septiembre de 1982 por el presidente José López Portillo.³⁴

2.4 Las implicaciones sociales de la Central de Abasto: Hacia la recomposición del espacio.

Como quedó expresado arriba, trasladar el centro de comercio que históricamente se localizaba en La Merced hacia la zona chinampera de Iztapalapa contiene el objetivo claro de preservar a la zona del centro histórico de distintos problemas sociales, culturales e higiénicos. Sin embargo no se previnieron los distintos impactos que se producirían además de los problemas que tal decisión conllevaba en la propia zona de la Merced, la zona de Iztapalapa e Iztacalco y los problemas

³³ Al ser nacida en la zona del presente estudio, doy testimonio de los relatos que sobre este evento escuche desde que era niña. Aunque busque las fuentes oficiales, no alcanza el tiempo para que las instituciones oficiales proporcionen el recuento de los indemnizados y el precio que por metro cuadrado se pago. Además cada organización gubernamental evade dar una respuesta, de la delegación a alguna secretaria y viceversa.

³⁴ Véase la pagina de la Central de Abasto(CEDA) en <http://ficeda.com.mx/>

1. The first part of the document discusses the importance of maintaining accurate records of all transactions. It emphasizes that this is crucial for the company's financial health and for providing reliable information to stakeholders.

2. The second part of the document outlines the specific procedures for recording transactions. It details the steps from identifying a transaction to entering it into the accounting system, ensuring that all necessary information is captured and verified.

3. The third part of the document addresses the role of the accounting department in monitoring and controlling the company's financial performance. It discusses how regular reviews and audits can help identify potential issues and ensure compliance with applicable laws and regulations.

4. The fourth part of the document focuses on the importance of transparency and communication in financial reporting. It stresses that clear and concise reports are essential for building trust and making informed decisions.

5. The fifth part of the document provides a summary of the key points discussed and offers recommendations for improving the company's financial reporting process. It suggests implementing stronger internal controls and investing in training for the accounting staff.

al interior de la propia Central de Abastos. ““(Los) impacto(s) son el proceso de transformación urbana, dinámica poblacional, proceso de cambio en la fuerza de trabajo, aparición de problemas sociales como el alcoholismo, prostitución, drogadicción, delincuencia, movimientos sociales urbanos”³⁵

La zona de la Merced empieza a presentar una problemática social que se considera se resolverá si se traslada el centro de abastos y comercio a otro polo u extremo de la ciudad, al centro comercial por excelencia que era y sigue siendo el centro de la ciudad de México. Entre la década de los treinta y cuarenta presentaba “incremento de mano de obra barata, aumento en la demanda de la vivienda y sobre todo, un crecimiento de la población que laboraba en este gran centro comercial”, pero en 1957 se construyó el mercado al oriente de Anillo de Circunvalación al mismo tiempo que se urbanizaba la zona en la década de los cincuenta y sesenta. Cabe la siguiente pregunta ¿De los años de 1957 a 1982 de verdad se agravó la problemática de la zona de la Merced o era parte de la transición de la sociedad mexicana y de la propia dinámica de cambio de la sociedad mexicana? Además no olvidar que la creación de los mercados fué parte de una política pública en la década de los cincuenta. La problemática en la zona de la Merced era de distinta índole derivados del aumento sin control de la población, el crecimiento demográfico y económico no estaba espacialmente organizado ocupando bodegas indiscriminadamente y no poniendo atención a reglas y condiciones óptimas de resguardo de la mercancía. Ante estos problemas la construcción de una Central de Abastos ayudaría a reducir la problemática

³⁵ Ibídem. Pág.: 67.



social y comercial del primer cuadro de la ciudad de México, capital de nuestro país. Junto a esto se controlaría el desbordamiento poblacional del primer cuadro, se abatirían costos de producción lo cual se reflejaría en el crecimiento de la economía urbana.³⁶

En fecha 22 de noviembre de 1982 se inició el traslado de los comerciantes de la Merced a la Central de Abastos, (en adelante CA), aunque con cierta reticencia, ya que los costos de las bodegas en el nuevo centro comercial tenía un alto costo, de uno a cuarenta y seis millones. Los autores señalan que la problemática de la Merced a nueve meses de traslado de las bodegas a la CA no había cambiado ya que los espacios que habían quedado vacíos estaban al servicio de las sexoservidoras o servían para alojar a los migrantes que seguían llegando a la ciudad de México particularmente a la zona de la Merced, además alojaban también a "bandas de pandilleros y delincuentes"; a esto también se sumaban los muladares de basura en zanjas de piedra que servían para impedir la entrada del transporte de carga pesado. Lo atribuyen también a que no se implementó ningún programa de restitución o regeneración del tejido social en la zona. Aquí vemos una inconsistencia por parte del gobierno, que por un lado traslada el centro comercial so pretexto de sanear la zona o de subsanar la problemática de esta, pero que no actúa en consecuencia para dar continuidad a la solución del problema. Los autores coinciden en que los problemas de la Merced no desaparecieron sino que continuaban en la época en la que escribieron este artículo, y yo puedo señalar que por lo menos la actividad de la prostitución, así

³⁶ Miguel Ángel Aguilar y Anne Reid. "Las grandes obras de DDF impactos sociales provocados por la Central de Abasto". IZTAPALAPA. Pág.: 117.

Faint, illegible text, possibly bleed-through from the reverse side of the page. The text is arranged in several paragraphs and appears to be a formal document or report.

como la delincuencia, continúan además de otro problema que puede ser el de la indigencia; sumándose a los anteriores la insalubridad de la zona. Todo esto tiene que ver con la actividad comercial que aun se sigue realizando en la zona. Y es que las problemáticas que se derivan de ser un centro comercial, no desaparecieron.

La problemática en la zona de la Merced se recrudeció afectando a la población que habita en la zona; el pandillerismo, la delincuencia, robos, violaciones eran cosas de la vida cotidiana. Sumado a ello la falta de vigilancia y las bodegas vacías que eran utilizadas como guaridas; la actividad de la prostitución se engrosó, tiene más representantes mujeres que hombres. Que por cierto si somos atentos a los reportes y estudios de los últimos años, las edades de las personas que se dedican a esta actividad entran en la etapa infantil, además de que los tratantes de blancas y esclavas sexuales son comunes a esta zona de comercio.

En la época en la que Miguel Ángel Aguilar y Anne Reid realizan su investigación, señalan que se pensaba por parte del gobierno en un proyecto de regeneración para la zona, se realizó el proyecto de traslado del centro de abasto a otra parte de la ciudad. Pero no existía a la par un plan para recomponer la zona de la Merced, lo cual tuvo que ver con el recrudecimiento de la problemática de la zona en cuestión. Ante el desgaste de la zona de la Merced, se buscó una manera de solucionar los problemas derivados del comercio de productos perecederos, y la problemática social y ecológica de la zona; con el proyecto de construcción de la Central de Abasto en Iztapalapa, pero no quedaba clara cuál sería la estrategia a seguir.



“La Central de Abasto surge como una medida para solucionar los problemas antes mencionados y además para regular el comercio de víveres. Reduciendo la longitud de las cadenas de intermediarios que complicaban las prácticas comerciales. Así, la Central de Abasto, cumpliendo con ciertos requisitos, debería producir “bienestar en la Ciudad”. En lo que se refiere al reforzamiento de la estructura urbana, al mejoramiento de las funciones cívicas y al abatimiento de las principales carencias populares”.³⁷

Dicho proyecto respondía a las necesidades comerciales de eludir a los intermediarios y bajar los costos tanto para los productores, comerciantes y consumidores. Para dicho proyecto se considerarán idóneos los terrenos de las chinampas de Iztapalapa por su cercanía con la ciudad de México y obviamente por su extensión. Además de que tenían un mercado copioso y vigente. Los beneficios que se esperaban para la zona de la Merced era descongestionar el tráfico, bajar los costos generados por el transporte, regeneración de la zona de la Merced que incluían 53 manzanas, reducir los problemas de delincuencia, anti higiene y la delincuencia, desaparecer a los intermediarios y su costo. En tanto que los beneficios se suponía se acarrearía para la delegación de Iztapalapa se daría a 150 mil habitantes “alojamiento , trabajo y recreación”, se promocionaría la vivienda y se desarrollaría industria de contaminación controlada, dotación de los servicios urbanos en la zonas aledañas, aumentar el empleo y el ingreso en la zona y las delegaciones vecinas, tanto Iztacalco como Iztapalapa se verían beneficiadas, esta última con una población de 1,300,000, habitantes

³⁷ *Ibidem*. Pág.: 120.



catalogados de bajos recursos económicos. En el discurso gubernamental se apuntaba o alentaba hacia los benéficos de conformar una zona urbana que acarrearía oportunidades para la población principalmente de la zona en cuestión.

A nueve meses de que fué construida la CA, no se habían ocupado la totalidad de las bodegas, al mismo tiempo que se ponían en rentan o en reventa; en algunas bodegas no se realizan acciones de compra venta, en otras se presenta el subarriendo con lo cual surge la venta al menudeo que no estaba contemplado en el proyecto original. Los bodegueros se enfrentan con la gran cantidad de intermediarios lo cual implica los altos costos de las mercancías y que trae consigo las bajas ventas; lo cual produce que algunos bodegueros se retiren de la actividad comercial. La CA es insegura, ya que se han experimentado asaltos a bodegueros, diableros (personas en su mayoría migrantes que laboran transportando mercancía en un “diablo”, son nuestros modernos tamemes) y amas de casa; además en algunas bodegas se consume alcohol, lo cual aumenta la violencia y el clima de inseguridad en las tardes y en las noches.

La delegación de Iztapalapa, es una de las principales receptoras de migrantes que tenían como destino la Ciudad de México a partir de la década de los sesentas. La propia CA trae consigo una nueva etapa de intensificación de este fenómeno y la creación de nuevas colonias aledañas sobre todo del lado de Iztacalco y la zona Oriente de la misma.

Pero desafortunadamente la infraestructura y los servicios que detentan el Estado son deficientes, un ejemplo de ello es el de la recolección de la basura que

Faint, illegible text, possibly bleed-through from the reverse side of the page.

ocasiona efectos nocivos en el entorno y la salud de la población. Otros graves problemas sociales que emergieron en la zona de nuestro interés son la delincuencia y el aumento de las bandas o pandillas de jóvenes en la zona que cayeron en prácticas y hábitos ligados a la drogadicción, alcoholismo y el analfabetismo, específicamente la deserción escolar.

El valor del suelo subió en estas colonias de 100 a 5000 pesos por m², lo cual implica un elevamiento en los costos de los servicios e impuestos; se desarrolló la vivienda en renta y que algunos bodegueros se salgan de la CA para comprar lotes para bodegas, lo cual no estaba considerado en el plan parcial de desarrollo para la delegación Iztapalapa. La inseguridad en la tenencia de la tierra continua, por la apertura de nuevos ejes viales que comuniquen con la CA, surgieron un aumento en accidentes vehiculares; continuaron y se hicieron extensivos los problemas relacionados con el alcoholismo, pandillerismo, sumando uno nuevo: el de la extorsión de los patrulleros, asaltos y asesinatos; aumentando la violencia en la demarcación.

“Por lo demás, estas nos lleva a plantearnos la pregunta: ¿Desde qué visión de las necesidades de la ciudad se lleva a cabo un proyecto de transformación urbana? En la nueva Central se reproducen actualmente muchos de los usos del espacio que existían en la Merced: la organización de las bodegas, las rentas de m², que reflejan la reproducción de formas de intercambio, comercialización, redes sociales. etc. Puede verse también la reproducción de problemas de basura e inseguridad, en instalaciones cuyo costo de construcción y mantenimiento se refleja ya en el alza de los costos de los productos.



En el entorno los conflictos y problemas urbanos y sociales continúan a la vez que aparecen nuevos problemas: regularización, cambio en el uso del suelo. Aumento en el valor del suelo, aumento en rentas, inseguridad y violencia, lo que puede verse como un lento proceso de expulsión de sectores populares de la zona.

Todo esto, ¿podría preverse? Posiblemente sí, a través de una planificación que hubiera tomado en cuenta los impactos que provocaría y actuando en consecuencia para evitarlos realmente.”³⁸

2.5 El proceso de urbanización

El proceso de urbanización en la zona lo podemos estudiar desde distintos ángulos, por mencionar algunos ejemplos, desde la acción del poder ejecutivo, las políticas públicas propias de la entidad federativa a la cual pertenece Iztapalapa; desde el ángulo de la toma de decisiones gubernamentales que impactan el espacio, desde la dinámica poblacional propia del lugar que incluyen el crecimiento natural y el de las migraciones; de la introducción de los servicios urbanos, como la instalación de agua potable, drenaje, encarpentamiento urbano, electricidad; o bien de la problemática social que se desarrolla en el espacio urbano; todo lo anterior nos llevaría demasiado tiempo.

Lo que consideraremos aquí como elementos urbanizadores de la zona son los que tienen que ver con la seguridad de la propiedad de la tierra, proceso llevado a cabo por una acción gubernamental y por otro lado, el aumento de la población en la zona. Estos dos elementos, proceso jurídico político por un lado y por otro

³⁸ Miguel Ángel Aguilar, et al. Op cit. Pág.:128.

Faint, illegible text, possibly bleed-through from the reverse side of the page.

desde los habitantes oriundos o avecindados que conforman una situación social y cultural importante. Lo que nos interesa señalar en este apartado es que, como parte de la incorporación o formalización de la anexión que se hace de los ocho barrios a la ciudad, esto es lo que termina o concluye, cierra el ciclo de la transición de lo rural a lo urbano.

En la década de los setentas son distintas las instituciones que consideran regularizar la propiedad de la tierra así como dar un ordenamiento territorial a zonas federales o estatales para la habitación humana. En el caso federal se creó desde 1976 la Comisión de Regularización de la Tenencia de la Tierra (CORET) y para el caso de la ciudad de México la Dirección General de Regularización Territorial (DGRT). Para dar certeza jurídica en la propiedad – habitación, vivienda- se realiza programas de regularización de la tenencia de la tierra. Dichos programas tenían el objetivo de dar certeza jurídica a los asentamientos humanos que ya existían de tiempo atrás y que se comprobaba la posesión independientemente de cómo se consiguiera el terreno. En nuestro caso todas las personas que entraron en dichos programas ya eran propietarios debido a que los asentamientos humanos en la zona ya eran de antaño, los propietarios eran legítimos y tenían la posesión.

El proceso de regularización de la tierra se realiza fraccionando los lotes de terrenos, debido a que los usos y costumbres de la comunidad consistían en repartir a los hijos para que autoconstruyeran su casa, su vivienda y así consolidar un patrimonio. La vivienda se incrementa, también la población, no sólo la multiplicación de los oriundos aumenta sino aquellas personas que tiene que




acceder a la vivienda en renta. La existencia de los callejones se explica porque los canales se desecaron debido al entubamiento de los ríos que alimentaban el área de cultivo, también ya no eran requeridos porque la labor agrícola pues ya no era necesaria.



Domingo de ramos, en la representación de la pasión de Cristo de semana santa en 2013. Al centro Jesús en la procesión de los nazarenos y al fondo el Cerro de la Estrella. Foto: Edna Estrella.

2.6 Urbanización y Herencia patrimonial

¿De quién es la tierra de Iztapalapa? Los ocho barrios siempre han tenido legítimos dueños, han existido asentamientos humanos desde hace más de 500 años. La acción gubernamental por un lado se enfoca a dar certeza jurídica a



dicha propiedad. Por otro lado la dinámica del crecimiento natural de la población se vincula con el asunto de los usos y costumbres de que cada Jefe de familia que cuenta con un terreno, decide heredar o transferir una porción de este a sus hijos para que estos a su vez construyan una vivienda y tengan un patrimonio. Tenemos que la tierra se subdivide hasta donde sea posible. Por mencionar algo diremos que en la época en que se laboraba la tierra y esta era agrícolamente productiva, el jefe de familia podía repartir una parte del ejido, milpa o chinampa - parcela- entre sus hijos varones preferentemente o incluso entre las hijas. Para la época que nos ocupa lo que se reparte es la propiedad horizontal y verticalmente; es decir si un jefe de familia decide repartir una propiedad un terreno entre varios hijos estos pueden optar por construir tres o cuatro plantas y cada planta será utilizada como vivienda completa. Los padres consideran como responsabilidad dar un techo como herencia y patrimonio a sus descendientes. Don Felipe Campos heredó a sus seis hijos para que construyan su propia vivienda dejando un patio central:

“¿Cuántos hermanos eran ustedes?”

Dos... así tuvimos problemas con dos hermanos... le dije que se quedará con la casa y yo me voy... nos dividimos para que no haya problemas... tú con tus hijos y yo con los míos.

¿A cuántos hijos les dio usted para que hicieran su casa?

“A los seis”

¿Y el patio lo usan entre todos?

1. The first part of the document is a list of names and addresses.

2. The second part of the document is a list of names and addresses.

3. The third part of the document is a list of names and addresses.

4. The fourth part of the document is a list of names and addresses.

5. The fifth part of the document is a list of names and addresses.

6. The sixth part of the document is a list of names and addresses.

7. The seventh part of the document is a list of names and addresses.

8. The eighth part of the document is a list of names and addresses.

9. The ninth part of the document is a list of names and addresses.

10. The tenth part of the document is a list of names and addresses.

11. The eleventh part of the document is a list of names and addresses.

12. The twelfth part of the document is a list of names and addresses.

13. The thirteenth part of the document is a list of names and addresses.

14. The fourteenth part of the document is a list of names and addresses.

15. The fifteenth part of the document is a list of names and addresses.

16. The sixteenth part of the document is a list of names and addresses.

17. The seventeenth part of the document is a list of names and addresses.

18. The eighteenth part of the document is a list of names and addresses.

19. The nineteenth part of the document is a list of names and addresses.

20. The twentieth part of the document is a list of names and addresses.

21. The twenty-first part of the document is a list of names and addresses.

22. The twenty-second part of the document is a list of names and addresses.

23. The twenty-third part of the document is a list of names and addresses.

24. The twenty-fourth part of the document is a list of names and addresses.

25. The twenty-fifth part of the document is a list of names and addresses.

“Sí porque luego hay una fiestecita...De buena gana les dejó un callejón, pero yo ya sufrí...”³⁹

En otros casos, las viviendas o plantas se construyen como apartamentos con una distribución del espacio hogareño y con los servicios completos y el pago de los mismos por separado, incluso se escritura por separado. El surgimiento de las viviendas, primeramente es a partir de la autoconstrucción; cuando existe un espacio disponible dentro de la propiedad original, o bien la autoconstrucción- adecuación, esto es cuando ya no existe espacio disponible se empieza a escalar el cielo, o bien se recortan espacios que eran para otro uso, por ejemplo la sala comedor se puede convertir en la nueva vivienda de la recién creada familia.

³⁹ Entrevista al Sr. Felipe Campos originario del barrio de Santa Bárbara, realizada el 11 de marzo del 2013. Es miembro de la sociedad del castillo de Sr. de San Lucas Evangelista. Tiene 74 años de edad. Trabajó en el gobierno en la propia delegación.






Entrada de un callejón en lo que se observan la altura de las construcciones, en este caso 4 niveles. Foto Edna Estrella.

2.7 De la acción del Estado.

Con la intervención del Estado para dar certeza jurídica a dichas propiedades se concluye la transición de lo rural a lo urbano en nuestra zona de estudio. Dicho proceso responde a una acción que termina por incorporar a la zona como área urbana dentro del Distrito Federal. No sólo está cerca de la ciudad o inmersa, es la



propia ciudad. Aunque la propiedad legítima estaba comprobada, el Estado en una acción de ordenar y otorgar certeza jurídica a los propietarios se convierte en donante y empieza a regularizar dichas lotes para lo cual se inicia un proceso. El licenciado Gustavo Jiménez Ortiz de la notaria 166 hace constar el contrato de donación; la donante es el Departamento del Distrito Federal, representado por José Mérida Castejón, Director General de Regularización Territorial, del propio Departamento del Distrito federal. El decreto expropiatorio es parte del procedimiento para regularizar y entregar títulos de propiedad a los habitantes de los ocho barrios. El 5 de abril de 1989, en el diario oficial se publicó el “acuerdo de facilidades” expedido por el jefe del departamento del Distrito Federal, Licenciado Camacho Solís.⁴⁰ Las escrituras fueron entregadas el 24 de marzo de 1990 en un evento público cuya cita se dio a las 8 de la mañana en la explanada delegacional, esto como parte del programa de regularización de suelo y servicio “PROGRESSE”; las escrituras estaban fechadas en el mes de diciembre de 1989. El gobierno regulariza lo que era irregular pero no ilegítimo. Sin embargo no hay planificación urbana.

“Cuando fué la regularización territorial... que expropió el Departamento del Distrito Federal para poder regularizar todos los predios, todo lo que eran canales se ocuparon para paso, se taparon y fueron pasos.

⁴⁰ Escritura Número 374 fechada el 29 de septiembre de 1989.

10/10/10

10/10/10

10/10/10

10/10/10

10/10/10

10/10/10

10/10/10

10/10/10

10/10/10

10/10/10

10/10/10

10/10/10

10/10/10

10/10/10

10/10/10

10/10/10

10/10/10

10/10/10

10/10/10

10/10/10

10/10/10

10/10/10

10/10/10

10/10/10

10/10/10

10/10/10

“Urbanizaron conforme a las zanjas, conforme a los ríos, conforme al sistema de riego que tenían anteriormente...”⁴¹

2.8 Del crecimiento de los habitantes de los barrios

Si bien es cierto que el crecimiento de la población en la Ciudad de México fue a partir de la década de los sesentas, de hecho se reportan tres olas importantes de migración durante el siglo XX, la demarcación fue receptora en éstas.

El aumento en la población contiene dos vías, la migración y el crecimiento natural. En nuestro caso la población creció espectacularmente además de que la población “creció”, es decir, llegó a la edad adulta y tuvo necesidad de una vivienda. Se conformaron nuevas familias que a la vez requerían de un espacio básico elemental (casa) vivienda de un cuarto para desarrollarse como tal. Otro elemento es la vivienda en renta como consecuencia de la migración de personas que vienen buscando oportunidades de sobrevivir vía un empleo y que pueden venir del interior de la república o de la misma ZMCM.

La multiplicación de la población, es decir el aumento de los habitantes de nuestra área de estudio se verá reflejada por el número de viviendas y hogares que se contabilizan en cada domicilio. Por lo regular pueden haber varios jefes de familia con sus conyugues e hijos, o bien puede existir un jefe de familia de edad

⁴¹ Entrevista al Sr. Pedro Guillén realizada el 13 de marzo del 2013. Originario del Barrio de Santa Barbará. En la década de los ochentas fue presidente del barrio y jefe de manzana, estuvo involucrado en lo referente al proceso de Regularización de la Tenencia de la Tierra. Es organizador del CARNAVAL que se realiza en el domingo previo al Domingo de Ramos. Ha participado también activamente en la realización de la representación de la Pasión de Cristo de Semana Santa, además de que en su juventud fue quien represento a Jesús, el papel principal de esta representación. Nació en 1945, tiene 67 años de edad.



avanzada con hijas e hijos adultos y nietos pero sin dejar de ser el dueño de dicho terreno, continua siendo el encargado de mantener los servicios y los pagos de impuestos. Los hogares están compuestos por distintos miembros lo que nos arroja distintas modalidades de familias, desde la familia nuclear hasta la familia ampliada.

Asimismo la distribución del espacio en una misma propiedad o terreno puede ser diferente. Desde aquél que va de la distribución de los familiares u hogares en cuartos dispersos o alineados dejando un patio central; hasta aquél que se ordena en departamentos o viviendas independientes, no se deja espacio para un patio común y puede estar distribuido de forma horizontal o vertical.

2.9 Respecto del trazo urbano

Dado que hemos señalado que no hubo un proceso o planeación urbano en la entidad; además de que ya referimos que el asentamiento humano de nuestro interés tiene varios siglos de existir, el trazado de las calles, callejones, privadas y andadores –derecho de paso, paso de uso, etc.- estuvo señalado o dibujado por la naturaleza y por los usos y costumbres de los propios habitantes.

“El callejón...

“Legalmente es el paso de servidumbre. Hay diferentes tipos de servidumbre, a la servidumbre de paso que normalmente conocemos como callejón, que se le puede llamar andador, privada, pero finalmente es una servidumbre de paso.

10/10/10

10/10/10

10/10/10

10/10/10

10/10/10

10/10/10

10/10/10

10/10/10

10/10/10

10/10/10

10/10/10

10/10/10

10/10/10

10/10/10

10/10/10

10/10/10

10/10/10

10/10/10

10/10/10

10/10/10

10/10/10

10/10/10

10/10/10

10/10/10

10/10/10

10/10/10

10/10/10

10/10/10

También la servidumbre de drenaje, de alcantarillado, de agua, pero en si el termino correcto es servidumbre de paso.⁴²

Explicamos, por un lado al interior de los asentamientos humanos, es decir de los barrios, la distribución del espacio contaba con la propiedad, y con las zonas de uso común – lugar para tomar agua, para pesca, para pastar el ganado, para caminar, etc.- al interior de las propiedades privadas y al interior de los barrios existían zonas para sembrar, para tener y criar animales. En el medio lacustre que señalamos en el capitulo anterior, si bien el agua tenía un uso para las necesidades humanas y para la agricultura, también cubrían las necesidades de medio de transporte en la zona a través de los acalotes, los cuales conectaban a lo largo propiedades y barrios. De ancho podían tener una extensión de 10m hasta 14m aproximadamente. También existían caminos o avenidas de piedra. Pedro Guillén y Elvira león nos hablan de los acalotes, entendemos que la existencia de estos tiene que ver con la vida agrícola y rural principalmente, además de otros usos que se les daba, por supuesto cuando desaparecen las chinampas y se deja de cultivar la tierra también al interior de los barrios, éstos se convierten en callejones, andadores, privadas, calles o avenidas. Don Pedro nos dice:

⁴² Lic. Rafael Montoya Corona, Tesorero general de la sociedad del Sr. De la Cueva del medio pueblo de Atlalilco (que conforman los barrios de San Lucas, Sta. Barbará y San Ignacio) tiene 30 años de edad.



“Había acalotes, era una parte más amplia de la zanja como un río entraban varios chalupones que abastecían de un lado a otro pero todo corría sobre la misma zanja. De un determinado lugar de abastecimiento de toda la chinampería, para cargar los acalotes a las vías que se dirigían para el centro. Todo esto ya no fué la urbanización como se pensaba. Como una colonia que hacen sus calles bien trazadas, lo inician desde un principio, las vialidades derechas conforme les conviene. Esa es la urbanización moderna, pero la vieja, la mayor parte de los pueblos...se puede ver que esta igual Xochimilco, se puede ver las partes más angostas que sirve para riego de la chinampería...”

“...aquí tenemos... hay entradas de callejones de un metro o metro y medio...había un acalote en Toltecas, Cinco de Mayo y calle San Ignacio, la entrada se ve que está muy amplia pero a topar con pared ya es más angosta...en la Calle de La Cruz, hay callejoncitos que están como de un metro pero esos si estaban más amplios; nada más que el acalote se dirigía y terminaba en el primer callejón de calle San Ignacio, ahí era más amplio pero nada más las puras entraditas...”

Y Doña Elvira nos aclara:

“¿Es lo mismo una zanja que un acalote?”

Es un sinónimo, es exactamente lo mismo. Tendrían como unos cuatro metros de la puerta al árbol para poder pasar se ponían vigas para que pidieras pasar. El ganado estaba fijo en los corrales, no salían a pastar, eran animales, podríamos decir sedentarios dentro del predio, tenían sus bebederos de agua, les traían la

1950

11

1951

12

1952

13

1953

14

1954

15

1955

16

1956

17

1957

18

1958

19

1959

20

1960

21

1961

22

1962

23

1963

24

1964

25

1965

26

1966

27

1967

28

1968

29

1969

30

1970

31

1971

32

1972

33

1973

34

pastura. Las vacas no salían a pastar ni a comer fuera del predio, todo está dentro del predio. Se sembraba, había maíz, se sembraba frijol, porque eran chinampas.”⁴³ En la salida de la casa de Doña Elvira que fuera propiedad de su padre, había un acalote, por eso nos habla de la existencia de ganado al interior de la propiedad. Ella heredó dicha propiedad junto con su hermano para subdividirla primero con su hermano y luego con sus descendientes, hijos y nietos. Dejando un patio central a fin de continuar con las reuniones de los festejos propios de la familia, o bien de las fiestas religiosas que se llevan a cabo en los barrios. Como corresponde a los usos y costumbres de las familias de la zona.

Esa es la traza primigenia. Los andadores, callejones o privadas fueron trazadas por el agua de cualquier canal , acalote , zanja o riachuelo era respetado en la superficie⁴⁴, pero además los callejones se fueron multiplicando debido a la división o fragmentación que sufrían las propiedades al ser heredadas a los hijos, los cuales tenían que marcar un trazado al interior y señalar una salida. Por un lado el agua, el camino que ésta trazaba, señalaba una división entre una propiedad u otra y por otro lado la división de la propiedad entre varios nuevos propietarios trazaba la colocación de un nuevo paso de servidumbre o callejón.

⁴³ Entrevista realizada a la Sra. Elvira León originaria del barrio de Santa Bárbara. En su vida profesional se desempeñó como secretaria. Cuenta con 74 años de edad.

⁴⁴ La zanja y el acalote tienen su razón de ser y están ligados en primera instancia al agua y en segundo lugar a la función que a la vida agrícola hacen. El acalote, es un canal que sirve para la navegación utilizando chalupas, aunque se usen indistintamente los términos de zanja o acalote, vale hacer la aclaración. La zanja se realizaba por la población en las propiedades, es decir en las zonas de habitación dado que en la superficie se rascaba la tierra, dejándola de un lado y de otro. Al ser removida la tierra quedaba en medio un canal que servía para chupar o absorber el agua sobrante, a la vez que dejaba correr superficialmente el agua. Recordemos que al interior del asentamiento humano y en la organización del espacio al interior de las propiedades de los ocho barrios, se acostumbraba tener un lugar para sembrar y para criar animales de granja.



Tenemos que recordar que el agua no sólo era para el uso doméstico o alimenticio, para las actividades agrícolas sino que también se utilizaba como vía de transporte.

Ahora bien según la narración del Sr. Pedro Guillén el agua brotaba sola, creando riachuelitos que por sí mismo marcaban una división en el territorio.

“¿Cuándo se quedó sin agua Iztapalapa (nos referimos a los ocho barrios)?

“Casi realmente no se quedaron sin agua, sino que se la cortaron, precisamente todavía cuando la Central de Abastos había agua en esos canales hasta Pachicalco, eso fué disminuyendo cuando comenzaron a urbanizarse, cuando los barrios fueron creciendo, porque todavía yo me acuerdo que habían unos baños “San José”, que no me acuerdo como se decía el paraje, ahí había también un acalote; que todavía alcance a ver que habían carreras de chalupones, como las carreras que hacen de los caballos, que ponían una gallina, el que le quita la cabeza gana, lo hacían con chalupas.”⁴⁵ La carrera con chalupones la vió en su infancia.

Los fraccionamientos de los terrenos no sólo es por la repartición entre los hijos sino por la venta de fracciones de los grandes terrenos o bien por la rentas de

⁴⁵ Pedro Guillén. Originario del barrio de santa Barbará. En la década de los ochentas fue presidente del barrio y jefe de manzana, estuvo involucrado en lo referente al proceso de Regularización de la Tenencia de la Tierra. Nació en 1945, tiene 67 años de edad. Cabe señalar que del relato aquí expuesto, quien le quitaba la cabeza a la gallina, es decir el ganador, se llevaba completa la gallina a su casa y se cocinaba para comer.



estos. Los usos no sólo son para la habitación sino para los servicios que requiere la CA posteriormente.

“Cuando ya se comenzó a urbanizar fué relacionado a la Central de Abastos. Que nos expropiaron para que se pudiera hacer la construcción de la CA. En ese caso, todas las vías o los canales de riego que se les dominaba zanjas. Por tal motivo, cada persona que comenzó a construir, bardeaban sobre los lados de los canales de las zanjas. La urbanización no se hizo como debía de ser.

Sino se hizo ocupando como vialidades, los callejones, las zanjas que se ocupaban para abastecer el riego de las chinampas. Por tal motivo usted verá que hay partes donde son angostos los callejones, esas partes era porque precisamente pasaba por ahí el agua, es decir, había como decíamos, habían...eran los grandes canales. El gran canal por así decirlo, que llegaban de Xochimilco, llegaban a las partes más anchas como el Gran Canal que pasaba en La Viga a Santa Anita, de Santa Anita a la Merced o hasta el Zócalo llegaban; esos eran canales más anchos de más amplitud como eran lo que tenían más agua, se distribuía el agua en lo que habíamos hablado de la zanjas.”⁴⁶

La transformación del espacio, el cambio del uso de suelo y el cambio de la sociedad en el espacio que inicio durante los primeros años de la década de los ochenta, cuando se llevó a cabo la expropiación de la zona chinampera que pertenecía a los ocho barrios de Iztapalapa, trajo consigo las nuevas formas de buscar el sustento, vía la oferta de servicios. Podemos señalar que el proceso de urbanización no sólo tiene que ver con el aumento poblacional de la zona y con el

⁴⁶ *Ibidem.*

Faint header text at the top of the page.

Faint text line below the header.

Faint text line below the previous one.

Faint text line below the previous one.

Faint text line below the previous one.

Faint text line below the previous one.

Faint text line below the previous one.

Faint text line below the previous one.

Faint text line below the previous one.

Faint text line below the previous one.

Faint text line below the previous one.

Faint text line below the previous one.

Faint text line below the previous one.

Faint text line below the previous one.

Faint text line below the previous one.

Faint text line below the previous one.

Faint text line below the previous one.

Faint text line below the previous one.

Faint text line below the previous one.

Faint text line below the previous one.

Faint text line below the previous one.

Faint text line below the previous one.

Faint text line at the bottom of the page.

cambio en el uso de suelo, tienen que ver varios elementos que no consideraremos.

2.10 Del cambio social

Al interior de las familias ya no sólo existían las mujeres que se hacían cargo de preparar los alimentos para llevarlo al lugar de labor de los padres, hijos o esposos como lo fueron las chinampas o las milpas; sino que los miembros de las familias ejercían profesiones y oficios fuera de la entidad alejados de la actividad agrícola. Con la actividad comercial y distributiva de la CA, se originaron necesidades y requerimientos de servicios como la alimentación, labor de diableros o cargadores, entre otros. Los ejes viales no partieron los barrios, primero se le quitó una propiedad a los dueños que viven en los barrios para la construcción de la CA, posterior a la creación de la CA, es como se impacta la vida social de los barrios tanto con la creación de las nuevas vías de comunicación que conecten a la ZMVM con este centro de comercio; así como con el flujo de gente que viene a radicar y aquella que solo realiza actividades comerciales en el lugar; no sólo con la violencia, la drogadicción y el alcoholismo, sino con una nueva concepción de la vida y las formas de sobrevivirla.

El aumento poblacional no sólo tiene que ver con el crecimiento natural sino con las olas migratorias que se han registrado en la ZMVM, aquí tomamos en cuenta la distribución de las familias originarias y de los avecindados; así como el fin de todos ellos de cubrir una necesidad fundamental de desarrollo humano como lo es la adquisición de una vivienda propia, prestada o rentada. Si bien es cierto que



tenemos procesos de regularización de la tierra para asegurar el patrimonio de las familias, también es cierto que observamos el objetivo, por parte de la población migrante o vecindada, de conseguir vivienda en renta. Consideramos que se conjuga la necesidad de conseguir un ingreso por parte de los oriundos y prestar una vivienda en renta, con la necesidad comprensible del recién llegado que radicará en la zona para ofrecer su fuerza de trabajo en la CA.

3 CONCLUSIONES

Existe una diferencia entre espacio social y espacio político, pero el interés principal en este texto, es lo relativo a la conformación del espacio urbano. El proceso de urbanización que sufrieran los ocho barrios de Iztapalapa se debe a una mudanza en el uso de suelo y al cambio en sus actividades productivas. Es una transición que se da a raíz de la expropiación de la zona agrícola que era aún productiva. Una vez dado este acontecimiento, no hubo una resistencia en la transición. Pero si bien los usos y producción agrícola del suelo dejó de existir como tal, la ocupación de éstos, no eliminó los usos y costumbres de la comunidad. Nos referimos al hecho de destinar un espacio de los terrenos o lotes en propiedad del jefe de familia, para dotar de vivienda y heredar así un patrimonio a los descendientes. De manera que estos tengan un lugar para vivir, para desarrollarse y consolidar una vida familiar. La fragmentación de los terrenos para dotar de vivienda a los hijos, conlleva por un lado que existan conflictos al interior

1950

1951

1952

1953

1954

1955

1956

1957

1958

1959

1960

1961

1962

1963

1964

1965

1966

1967

1968

1969

1970

1971

1972

1973

de las familias y problemáticas con los servicios urbanos, que anteriormente se pensaban para determinadas familias y determinada cantidad de miembros, ocasionando deterioro en las vías de drenaje, agua potable, entre otros.

Dentro del fenómeno urbano, objeto de estudio general, que nos impulsó a introducirnos en este proceso de transición de lo rural a lo urbano, quedan algunos pendientes. En primera instancia, el cambio de uso de suelo y las actividades que derivan en el aspecto especulativo de la propiedad de la tierra. Así mismo, abundar en lo referente a la toma de decisiones por parte del aparato de Estado, que contribuye a impactar y transformar el espacio.

Un tema-problema que interesa también, pero no pudimos tocar, es lo referente a la introducción de servicios urbanos, que al igual que la instalación y creación de viviendas ha sido desordenada; el asunto de que Iztapalapa y el Distrito Federal tengan problemas con la distribución, consumo racional y calidad del agua no es gratuito. Así como el drenaje y su mantenimiento que por sí mismo pueden ser objeto de otro estudio.

El cambio de uso de suelo en zonas federales o de resguardo ecológico, por mencionar dos tipos, es algo que importa por ser lo que contribuyó en gran medida a la concentración demográfica de la delegación y de la ZMVM.

Los problemas que se originan en esta zona, considerada marginal, que se relacionan con la situación de pobreza y ausencia de una planeación urbana; no impide, aunque con desorden, que los habitantes puedan autoconstruir sus viviendas y resolver la introducción de servicios por medio de la autogestión.



Un elemento del que no hablamos a profundidad y que queda abierto por su importancia, es lo referente a la vivienda en renta. Los avecindados que llegan de otras partes del Distrito Federal o de otros estados de la República Mexicana, a ofrecer sus servicios laborales en la Central de Abastos o en otro lugar; en esta delegación o en otra, en el Estado de México o el resto de la Zona Metropolitana del Valle de México, permanecen en habitaciones dentro de nuestra zona de estudio.

Aquellos recién llegados que no sólo viven de renta, sino que consideran trasladarse a residir con el resto de su familia y para ello están en la posibilidad económica de adquirir un predio. Al cual le pueden dar un uso comercial o de ofrecimiento de vivienda, vía la construcción de vecindades o de edificios de departamentos. Son otra forma de cambio constante en el espacio urbano, como sabemos.

Aun queda ramificaciones de los usos del suelo, de los tipos de vivienda, de quiénes son los que los habitan, de la calidad de vida que se alcanza en los barrios; así como los conflictos al interior de las familias por la repartición de los fragmentos de tierra que les tocó; los pasos de servidumbre, aquellos que los otorgan y los problemas de tránsito que éstos imponen. Los problemas de venta, distribución, consumo de drogas y nivel de adicción y enfermedad entre los miembros más jóvenes de la comunidad.

Hasta aquí un estudio que permitió acercarnos a la problemática de uno de los asentamientos humanos más veteranos del Distrito Federal, de su transformación y de sus posibles expectativas para el futuro.



ANEXOS

TRANSCRIPCIÓN DE LAS ENTREVISTAS REALIZADAS

(EXTRACCIÓN)

Entrevista al Sr. Felipe Campos originario del barrio de Santa Bárbara, realizada en fecha 11 de marzo de 2013. Es miembro de la Sociedad del Castillo de Sr. de San Lucas Evangelista. Tiene 74 años de edad. Trabajo en el gobierno en la propia delegación.

Don Felipe. ¿De qué barrio es usted?

“Yo soy casi de los ochos barrios porque anduve viviendo de renta en todos los barrios. Compramos el terreno de Santa Barbará que era de los Peralta, murió mi madre, murió mi padre.”

¿Cuántos hermanos eran ustedes?

Dos... así tuvimos problemas con dos hermanos... le dije que se quedara con la casa y yo me voy nos dividimos para que no haya problemas... tu con tus hijos y yo con los míos

¿A cuántos hijos les dio usted para que hicieran su casa?

“A los seis”

¿Y el patio lo usan entre todos?

“Sí porque luego hay una fiestecita... De buena gana les dejo un callejón pero yo ya sufrí...”

1952

1952

1952

1952

1952

1952

1952

1952

1952

1952

1952

1952

1952

1952

1952

1952

1952

1952

1952

1952

1952

1952

1952

1952

1952

1952

1952

1952

1952



No hay planificación en los barrios... hay muchos callejones...antes había paso de Palacio para Pachicalco... de San José para la asunción los cerraron”

¿Hubo un proceso de regularización?

“Pero no hubo planificación, por eso es que están los callejones...”

“Iztapalapa cuando las chinampas... mucha gente se fué con la finta les ofrecieron 20,000 pesos... Compraron un carro y pensaron que ya con eso...nadie tuvo los suficientes pantalones para defender...viene otro delegado y nosotros sí señor, si señor...”

“Están invadidas las calles de comerciantes el 60 o 70 % no es de Iztapalapa... para quitar los tianguistas...la gente de Iztapalapa es muy dejada...”

“Lo de las chinampas fue un fraude...”


“En el callejón del 57... era chinampa, era un rio, un canal...”

“No tenían escrituras por eso el gobierno se agarro de ahí...”

“Antes había pato silvestre, chicuilotes, carpa, no se moría uno de hambre, la lechuga se saltaba cilantro, rábanos... agua limpia... ahora la de la llave sale como chapopote... estamos mal...qué van a ver mañana, pasado de qué van a vivir...”

“Las casas eran contadas, tenían sus gallinitas, sus guajolotes...”

“La piedra y la arena se iban a traer al cerro con el burro...”



Entrevista realizada a la Sra. Elvira León, originaria del barrio de Santa Bárbara, en fecha 12 de marzo del 2013. En su vida profesional se desempeñó como secretaria. Cuenta con 74 años de edad.

¿El adobe de donde lo sacaban?

“Lo hacían de tierra de las chinampas que iban a recoger con pasto chino...”

¿Este predio más o menos cuantos mide?

“Tiene 21 por 90 y tantos...”

“Era uno solo total, global...”

¿Cómo vivió de niña?

“Fui feliz, mis padres tenían mucho ganado. Se iban a las chinampas a recoger la pastura para los animales. Regresaban a las seis treinta de la mañana ya tenía que estar listo el desayuno. Las ramas de los huatzontle eran nuestros palos para guisar o de lo que se desgranaba el maíz los olotes servían como leña. No había agua. No teníamos calle...eran veredas, eran calles sin encementar y todo rodeado de zanjas. En las calles no había muchas casas, había una aquí una por allá.”

Las casas.

“Eran de adobe sin excepción, no estaban bardeadas...”

¿Ud. fue a las chinampas?



“Las mujeres de esa época tenían que estar educadas para su hogar no había escuela para nosotras. Desde niña empezar a enseñar las obligaciones de una persona que se iba a encargar de un hogar.”

“Aquí nacieron mis hijos... luego mis nietos y mis dos bisnietos...”

“En los baños era un potrero donde... el dueño era Darío Mosco...una parte. Era un potrero que lo agarraban, como mi abuelo, ahí lo dejaban almacenar todo el zacate que había.”

¿El ganado que tenían, lo tenían aquí o en otros terrenos?

“Aquí.”

“Mi casa...En una recamara te cabía tres camas matrimoniales, una individual, dos roperos la máquina de coser, el refrigerador una mesita, te sentabas en el suelo y había de los troncos de los arboles se hacían banquitos.”


Entonces ¿Cuántos cuartos tenía Ud. con sus papas?

“La recamara principal, la sala comedor, otro cuarto que era el comedor, la cocina de humo.

¿Qué había en la cocina de humo?

“En la cocina de humo, que se llamaba, había un tlecuil; un circulo para poner el comal y tres o cuatro divisiones para poner el nixtamal, los frijoles, el agua para que te bañaras y otra extra para la cocina de la comida.”

“No había molino tenias que moler en el metate.”



“Comíamos tres veces.”

¿Ud. Jugaba? ¿Qué hacía cuando era niña?

“Cuando era yo chiquilla tenía yo contacto con los hijos de los peones, jugaba con la reata, a las canicas, a los huesitos, con una rueda de las tinas con un palito lo aventabas...”

Usted fue a estudiar ¿Cómo se iba a la escuela?

“Donde estaba el estacionamiento de Porfirio Díaz. ..estudie en la Lerdo de Tejada, luego habían otras dos que vivían por San Lucas que son sopranos, una que vive en Pachicalco que se llama Carmen Miranda... de terminal a terminal, por la entrada de Abelardo Rodríguez...las calles eran de tierra, las principales estaban empedradas... la de Cobos era de tierra... la de Toltecas, la de Anaya.”

“Nosotras nos íbamos en el camión, ya no nos toco el tranvía.”

“Las casas eran de adobe, no había baños.... Todos nos conocíamos. A mí me tocó que a las personas mayores se les tenía que decir tío y tú los ayudabas a pasar... si no los ayudabas, no te decían nada...le decían a tus papas: ¿Qué crees? que tu joven no me pasó, o tu muchacho... todos nos conocíamos. Nuestras calles eran mucho muy seguras.”

¿Lo que comían lo iban a traer al mercado?

“No. Era de lo que se sembraba, tú no necesitabas ir al mercado, sino como había mucha verdura, de ahí se cortaba. La carne nada mas la comías una vez, generalmente los domingos. Nuestra alimentación era atole con leche, la mayoría



tenía animales o vacas, entonces había queso, la famosa nata, crema; no teníamos necesidad de ir al mercado a comprar. Cuando no tenías ibas, al campo y decías fulano, me puedes regalar, por decir, unas alcachofas, “si córtalas” tú ibas y cortabas tus alcachofas o decías me regalas una lechuga. Y sino en las orillas de las zanjas crecían los tomates, los jitomate, la lengua de vaca, había pescaditos, había acociles, prácticamente no tenías necesidad de ir a comprar.”

“Ibas a la zanja metías una canasta o un chiquigüite, como a la hora y media ya tenías tus acociles, una especie de camaroncito...”

¿Es lo mismo una zanja que un acalote?

“Es un sinónimo, es exactamente lo mismo. Tendrían como unos cuatro metros de la puerta al árbol para poder pasar se ponían vigas para que pidieras pasar. El ganado estaba fijo en los corrales, no salían a pastar, eran animales podríamos decir sedentarios dentro del predio, tenían sus bebederos de agua, les traían la pastura. las vacas no salían a pastar ni a comer fuera del predio, todo está dentro del predio. se sembraba, había maíz, se sembraba frijol, porque eran chinampas.”

¿La mayoría del predio era para sembrar, para los animalitos y una aparte para la casa, cruzaban el acalote?

“Si”

¿Sus papas y sus abuelitos se dedicaban al campo?

“Si”

¿Dejarón de haber vacas aquí?

1. The first part of the document discusses the importance of maintaining accurate records of all transactions. It emphasizes that proper record-keeping is essential for the integrity of the financial system and for the ability to detect and prevent fraud.

2. The second part of the document outlines the specific requirements for record-keeping, including the need to maintain original documents and to keep copies of all supporting documents. It also discusses the importance of ensuring that records are accessible and retrievable.

3. The third part of the document discusses the role of internal controls in ensuring the accuracy and reliability of financial records. It emphasizes that internal controls should be designed to prevent errors and to detect and correct any irregularities that may occur.

4. The fourth part of the document discusses the importance of regular audits in ensuring the accuracy and reliability of financial records. It emphasizes that audits should be conducted by independent auditors and that the results of the audits should be reported to the appropriate authorities.

5. The fifth part of the document discusses the importance of training and education in ensuring the accuracy and reliability of financial records. It emphasizes that all personnel involved in the financial system should receive appropriate training and education to ensure that they are able to perform their duties accurately and reliably.

6. The sixth part of the document discusses the importance of communication in ensuring the accuracy and reliability of financial records. It emphasizes that all personnel involved in the financial system should be kept informed of any changes to the system and of any new requirements.

7. The seventh part of the document discusses the importance of documentation in ensuring the accuracy and reliability of financial records. It emphasizes that all transactions should be properly documented and that the documentation should be maintained in a secure and accessible manner.

8. The eighth part of the document discusses the importance of monitoring and reporting in ensuring the accuracy and reliability of financial records. It emphasizes that the financial system should be monitored regularly and that any irregularities should be reported to the appropriate authorities.

9. The ninth part of the document discusses the importance of maintaining the confidentiality of financial records. It emphasizes that financial records should be protected from unauthorized access and disclosure.

10. The tenth part of the document discusses the importance of maintaining the integrity of financial records. It emphasizes that financial records should be maintained in a secure and accessible manner and that they should be protected from any tampering or alteration.

“Dejaron de haber vacas porque se empezaron a secar los acalotes, ya no había pastura para alimentarlas, se empezó a escasear el agua, fué cuando empezaron a poner las tomas de agua, las llaves de agua... adentro de las casas.”

Entrevista al Lic. Rafael Montoya Corona. Tesorero general de la sociedad del Sr. De la Cueva del medio pueblo de Atlalilco (Sta. Barbará, San Lucas y San Ignacio). Realizada en fecha 12 de de marzo del 2013. Tiene 30 años de edad.

“Yo lo que recuerdo a grandes rasgos en esta parte era “la casa grande”, se le llamaba, eran cuartos de adobe y efectivamente eran tres habitaciones, una exclusivamente para dormir, otra como sala y una como cocina. De ahí seguían lo que se deriva eran los corrales donde tenían las vacas y obviamente lo que seguía, era la chinampa, sembraban alcachofa. Desafortunadamente se dividieron mis tíos y ya cada quien fracciono igual que nosotros. De los abuelos, se lo heredaron a mi abuelita y mi abuelita a su vez ya lo dividió a sus hijos, por eso aquí ya esta fraccionado... anteriormente eran como unos 1500 o 1600 m2....”

Dividido entre cuantas personas

“Aquí son tres familias. Son tres hermanos que es exactamente la misma superficie del lado de mi tío que son ocho fracciones, una fracción para cada hijo....”

Ustedes tienen casas, viviendas y en medio hay un espacio ¿quién lo decidió?

¿Lo usan entre todos?

1950

1951

1952

1953

1954

1955

1956

1957

1958

1959

1960

1961

1962

1963

1964

1965

1966

1967

1968

1969

1970

1971

1972

1973

1974

1975

1976

1977

1978

1979

1980

1981

1982

1983

1984

1985

1986

1987

1988

1989

1990

1991

1992

1993

1994

1995

“En cierta forma sí, mi abuelita, por tratar más que nada, por las reuniones familiares incluso en la Semana Santa donde todos los familiares se reunían en una sola casa, acostumbraban hacer la comida de la vigilia: romeritos, pescado,...De ahí mi abuelita lo trasmite hacia nosotros, para tratar de continuar con las tradiciones y contar con un espacio adaptable a la cantidad de familia; porque si, se trata de conservar esos espacios para reunirnos en grupo y con la convivencia familiar”

¿A cuántos miembros se pretende reunir o mantener unidos?

“Por lo menos a tres de sus hijos. Y de ahí en fuera, sí convivimos con los sobrinos de ella que serian mis tíos...somos alrededor de 50 ,60 personas, muy familiar, muy intimo, ... es muy extensa la familia.”

“El patio existe por decisión de mi abuelita para tratar de convivir...para la reunión familiar en Semana Santa...contar con un espacio para conservar la reunión y la convivencia familiar por lo menos a sus tres hijos pero si convivimos con los ocho hijos de mi tío más o menos cincuenta o sesenta personas pero si es extensa la familia.”

¿Tu abuelita tuvo hermanos?

“Mi abuelita y el difunto Guadalupe que de aquel lado, mis tíos conservan la chinampa, la mayor parte. Mi abuelita tiene tres hijos y mi tío tiene siete hijos.”

“Mi abuelita y su hermano ellos conservan lo que era la chinampa que era la mayor parte del predio. Se empezaron a fraccionar. “



De la herencia y la palabra.


“la principal...no te corresponde esa parte...mientras se viva se debe respetar el paso...el callejón esta previsto para el futuro para que entre un vehículo...” {Se tiene previsto un callejón en el cual no entraría un auto.}

Cuando los padres mueren sin asignar claramente los fragmentos de terreno que a cada hijo le corresponde.

“Eso pasa mucho. Constantemente, más en esta parte de los barrios, el hecho de decir que de palabra, anteriormente de palabra se respetaba ya lo que él decía y ahorita ya no. Los tiempos cambian y ahorita, pues obviamente ahorita ya no tenemos un documento... un terreno, que estamos hablando que a todos les corresponde, a todos los hijos legalmente, pues empiezan las divisiones, las fracciones porque yo por ser hijo mayor a mi me corresponde la mayor parte porque yo le aporte económicamente más a la casa. Ahí vienen muchas situaciones que desencadenan un intestado que lleva años y años, y más en esta población de Iztapalapa en los barrios donde hablar de un testamento era muy difícil, ahorita ya se ha tratado de concientizar a la gente...es un problema que muchas familias tienen, los intestados de un terreno global, se divide entre todos los hijos, entonces no hay ahí a veces un convenio...”

¿El proceso legal es costoso o cómo se da este proceso?

“Es un asunto muy arraigado, que realmente, están de acuerdo todos los hermanos. Te estoy hablando de que de un 100% , un 15 un 20 % que hay un acuerdo de voluntades entre los hermanos (que dicen) vamos a respetar la



palabra de mis papas...el 80% tiene la problemática de que no hay un acuerdo...no falta el abusivo el que ya se quiere quedar con más y también tiene que ver la cuestión de la pareja "(que opinan) tú pelea más porque tu apoyaste mas a la familia..." los derechos hereditarios no prescriben...los hermanos fallecidos ...se incrementa la problemática familiar..."

Se saca la fiesta a la calle.

"Algunos automovilistas empezaban a silbar y a aventar cosas... en la calles no falta el vecino incomodo...se quejan de que es tarde y el ruido esta a todo lo que da...Empiezan los problemas de los pleitos, las riñas...el ruido...los espacios para los carros que se apartan un espacio...ponen un bote para que no se estacionen...a pesar de que es vía pública empiezan de que es mi espacio..."

La utilización de la vía pública.

"La gente trata de subsistir. Por la cuestión económica las familias están muy, como problemática familiar de que ya han incrementado los gastos...el problema principal el hecho de que incrementen los puestos. La gente trata de subsistir, buscar otro ingreso adicional a su trabajo a su actividad laboral, normal... venden...un puesto de tacos, quesadillas...influye para que muchos saquen sus puestos ambulantes...para muchos vecinos que viven en callejones es incomodo porque tiene la necesidad de meter un automóvil donde se coloca un puesto..."

El callejón.



“Legalmente es el paso de servidumbre. Hay diferentes tipos de servidumbre, a la servidumbre de paso que normalmente conocemos como callejón, que se le puede llamar andador, privada, pero finalmente es una servidumbre de paso. También la servidumbre de drenaje, de alcantarillado, de agua, pero en si el termino correcto es servidumbre de paso.”

Entrevista al Sr. Pedro Guillén realizada el 13 de marzo dl 2013. Originario del barrio de Santa Barbará. En la década de los ochentas fue presidente del barrio y jefe de manzana, estuvo involucrado en lo referente al proceso de regularización de la tenencia de la tierra. Tiene 67 años de edad.

“Cuando ya se comenzó a urbanizar fué relacionado a la Central de Abastos. Que nos expropiaron para que se pudiera hacer la construcción de la CA. En ese caso, todas las vías o los canales de riego que se les dominaba zanjas. Por tal motivo, Cada persona que comenzó a construir bardeaban sobre los lados de los canales de las zanjas. La urbanización se no se hizo como debía de ser.”

“Si no se hizo ocupando como vialidades, los callejones, las zanjas que se ocupaban para abastecer el riego de las chinampas. Por tal motivo usted verá que hay partes donde son angostos los callejones , esas partes era porque precisamente pasaba por ahí el agua, es decir, había como decíamos habían...eran los grandes canales. El gran canal por así decirlo que llegaban de Xochimilco llegaban a las partes más anchas como el gran canal que pasaba en La Viga a Santa Anita, de Santa Anita a la Merced o hasta el zócalo llegaban; esos eran canales más anchos de más amplitud como eran lo que tenían más agua, se

1. The first part of the document discusses the importance of maintaining accurate records of all transactions. It emphasizes that this is crucial for ensuring the integrity of the financial statements and for providing a clear audit trail.

2. The second part of the document outlines the various methods used to collect and analyze data. It includes a detailed description of the sampling process and the statistical techniques employed to interpret the results.

3. The third part of the document presents the findings of the study. It shows that there is a significant correlation between the variables being studied, which supports the hypothesis that was tested.

4. The final part of the document discusses the implications of the findings and offers suggestions for further research. It notes that while the current study provides valuable insights, there are still several areas that need to be explored in more detail.

distribuía el agua en lo que habíamos hablado de la zanjas. Cuando fué la regularización territorial. Que expropió el Departamento del Distrito Federal para poder regularizar los... todos predios, todo lo que eran canales se ocuparon para paso, se taparon y fueron pasos. Había acalotes, era una parte más amplia de la zanja como un río entraban varios chalupones que abastecían de un lado a otro pero todo corría sobre la misma zanja. De un determinado lugar de abastecimiento de toda la chinampería, para cargar los acalotes a las vías que se dirigían para el centro. Todo esto ya no fué la urbanización como se pensaba. Como una colonia que hacen sus calles bien trazadas, lo inician desde un principio, las vialidades derechas conforme les conviene. Esa es la urbanización moderna pero la vieja, la mayor parte de los pueblos... se puede ver que esta igual Xochimilco, se puede ver las partes más angostas que sirve para riego de la chinampería, son más angostas...”

“... aquí tenemos, hay entradas de callejones de un metro o metro y medio... había un acalote en Toltecas, Cinco de Mayo y calle San Ignacio, la entrada se ve que está muy amplia pero a topar con pared ya es más angosta... en la Calle de La Cruz hay callejoncitos que están como de un metro pero esos sí estaban más amplios; madamas que el acalote se dirigía y terminaba en el primer callejón de Calle San Ignacio, ahí era más amplio pero nada más las puras entraditas...”

“Todo lo que es el Río Churubusco, era un río amplio después lo entubaron, pero donde está Tezontle y el río, ahí vivía el “guarda río”, tenía su casa y se encargaba de cuidar que no se abrieran las compuertas o que se abrieran para



abastecer...había compuertas para Iztacalco, para Tezontle...y así se distribuía... esas partes él las controlaba...”

“Urbanizarón conforme a las zanjas, conforme a los ríos, conforme al sistema de riego que tenían anteriormente...”

¿Cuándo se quedo sin agua Iztapalapa? (Nos referimos a los ocho barrios)

“Casi realmente no se quedarón sin agua, sino que se la cortarón, precisamente todavía cuando la Central de Abastos, había agua en esos canales hasta Pachicalco, eso fué disminuyendo cuando comenzaron a urbanizarse, cuando los barrios fueron creciendo, porque todavía yo me acuerdo que habían unos baños “San José” que no me acuerdo cómo se decía el paraje, ahí había también un acalote; que todavía alcance a ver que habían carreras de chalupones, como las carreras que hacen de los caballos, que ponían una gallina el que le quita la cabeza gana, lo hacían con chalupas. Y anteriormente se acostumbraba, en San José estaba dividido por San José chiquito y San José grande. “

“Yo nací en 1945, como en el 55 todavía existía agua, por ejemplo Pachicalco, los primeros campos que hicieron, estaba el agua a flor de tierra, cuando llovía, así en tiempos de lluvias las aguas brotaban...”

“La urbanización, la construcción de condominios si ha afectado yo creo que la misma presión del peso hace que el agua ya se vaya para otros lados. Pero en si todavía en el 50 había agua que brotara. Los pozos según decían que habían existido ojos de agua pues ya se habían secado, pero en si todavía había agua.”



El proceso de Regularización.

“El proceso de regularización se hizo en el 89...fue con el fin, porque habían muchos terrenos que no podían adquirir impuestos del predial, no estaban a nombre de las personas que lo habitaban. Por eso el gobierno lo expropió y lo volvió a dar a las personas que lo estaban utilizando, que estaban haciendo uso de los predios. Así fué como ya comenzaron a regularizarse lo que son los ocho barrios. Suele suceder ahorita con el Cerro de la Estrella, hay partes que no están ahorita regularizadas, son dueños de dicho pero no con unas escrituras...y nosotros que no supimos defender, no hubiera habido tantas construcciones hasta allá arriba...”

“En esto de la regularización...y hasta la fecha salieron buenas cosas...Porque algunos se beneficiaron porque pudieron obtener sus predios, como herencias por así decir, las divisiones, subdivisiones, terrenos muy chicos que pudieron hacer en copropiedad...hay algunos que si se regularizarón como los pasos, andadores, que se realizarón de cierta forma que si fué muy efectiva que hasta la fecha estuvo bien. Quizá hay algunos problemas que surgieron, hay personas que nada más porque estaban rentando, escrituraron a nombre de esas personas en lugar del dueño, y el dueño cuando ya sabía, pues ya estaba hecho... pero si hubo beneficio, estuvo bien.”

Los servicios de drenaje.

“Habían representantes vecinales, en la cual toda la gente...Cada representante vecinal trabaja”



De las comparsas y el carnaval.

“Eso se hizo para que la comunidad podamos conocernos y ayudarnos unos a otros”...”mi hijo es presidente de la Semana Santa”

De las divisiones de los ocho barrios (en este caso de los dos barrios)

“Cuando se hizo la regularización territorial abarcaron calles que colindan con un barrio a otro. Pero anteriormente no era así, era por los acalotes y por las zanjas que decíamos, de tal zanja a tal zanja o de tal acalote a tal acalote es x barrio. Pongo un ejemplo Anteriormente San Lucas colindaba desde callejón Victoria y dividía Calle Los reyes hacia el oriente y todavía abarcaba la Calle del Reloj (ahora callejón del Reloj ubicada sobre Ermita Iztapalapa). Pero como se acabaron las zanjas, ahora tuvieron que marcarla por calles, ahora San Lucas es de Calle los Reyes y Cinco de Mayo para allá, abarcaron una parte más de San Ignacio...”

Esta propiedad.

“Desde que vivía mi abuelo esta propiedad...esto era un potrero que quizá se abandonó desde tiempo muy atrás...había aquí mucha tierra como un terremoto⁴⁷. Mi abuelo no sé si lo adquirió, lo ha de haber comprado o fué herencia. A mí me cuentan que mi papa empezó a emparejarlo a base de pura yunta. Aquí en este terreno, me parece que por aquí hay unas pirámides, porque yo todavía, había aquí un terremoto de pura piedrita, vine a sacar aquí como cuarenta figuras de

⁴⁷ Palabra que encontramos en escritos y en platicas de personas adultas mayores, que quiere decir que eran un terreno accidentado con cúmulos de tierra con piedra que no permitían que el terreno fuera plano.

THE UNIVERSITY OF CHICAGO

DEPARTMENT OF CHEMISTRY

LABORATORY OF ORGANIC CHEMISTRY

RESEARCH REPORT

NO. 100

1960

BY

ROBERT H. WOOD

AND

WILLIAM E. MURPHY

CHICAGO, ILLINOIS

1960

THE UNIVERSITY OF CHICAGO

DEPARTMENT OF CHEMISTRY

LABORATORY OF ORGANIC CHEMISTRY

RESEARCH REPORT

NO. 100

1960

BY

ROBERT H. WOOD

AND

WILLIAM E. MURPHY

CHICAGO, ILLINOIS

1960

pura piedra como vasos así, una cabecita de águila, una viborita...según me decía Paz Mosco que fué Presidente de barrio anterior que yo, que había unas pirámides chiquitas en el eje seis pero después no sé cómo esos señores lo adquirieron. Había una persona que iba a hacer limpieza ahí en la regularización territorial, yo digo que se granjeó tanto que le dierón ese pedazo donde hay una pirámide...en el Cerro hay bastantes.” ...”Esa propiedad era de mi abuela y de mi abuelo, pero en ese lugar a flor de tierra hay una pirámide ...”...”Mi abuelo tenía bastantes terrenos, el triangulo, la cuchilla, la milpa grande cerca del Raquet Club, aquí en la chinampería donde está la compañía de luz era de 10 000 metros, este... el que está en Cinco de Mayo atrás de la casa que...la parte de Anaya y Ermita donde está la guardería,”

“Mi abuelo tuvo siete (hijos) me parece y todo se dividieron los tíos y aquí me tocó una parte porque en realidad le tocaba a mi papa...pero... cuando ya no existe uno de los hermanos, hacen lo que quieren...mi abuelo me decía esto va a ser para Perico porque su papa lo dejó ahí. Cuando se hizo la regularización todos comenzaron a decir: no es que yo tengo más hijos, necesito más...esto el tío mayor...el potrero vamos a dividirlo tres, que se queden para perico, se le da la mitad y ya que él le dé a su hermano. Por tal motivo, se llegó a la regularización de este terreno...mi abuelo se lo dejó a mí papá, pero como ya no estaba mi papá, me lo dejaron a mí.” ...”Este terreno tiene como 1100metros, de largo son 110m...de ancho son como 26 y la parte de atrás como 40 m...⁴⁸al final de este

⁴⁸ Dichas medidas son el total de la propiedad que fue repartida. Don Pedro **tiene una propiedad aproximada de 800 metros cuadrados. Tiene la idea de dejar en herencia a los hijos dicha**

1. The first part of the document is a list of names.

2. The second part is a list of dates.

3. The third part is a list of locations.

4. The fourth part is a list of events.

5. The fifth part is a list of people.

6. The sixth part is a list of organizations.

7. The seventh part is a list of activities.

8. The eighth part is a list of results.

9. The ninth part is a list of conclusions.

10. The tenth part is a list of recommendations.

11. The eleventh part is a list of references.

12. The twelfth part is a list of appendices.

13. The thirteenth part is a list of footnotes.

14. The fourteenth part is a list of endnotes.

15. The fifteenth part is a list of indexes.

16. The sixteenth part is a list of glossaries.

17. The seventeenth part is a list of abbreviations.

18. The eighteenth part is a list of acronyms.

19. The nineteenth part is a list of symbols.

20. The twentieth part is a list of diagrams.

21. The twenty-first part is a list of tables.

22. The twenty-second part is a list of figures.

23. The twenty-third part is a list of charts.

24. The twenty-fourth part is a list of graphs.

25. The twenty-fifth part is a list of maps.

había un acalote que colindamos con don Calixto González, ya muriéndose abarcaron más para acá, reconocieron el acalote y lo vendieron...hubó facilidades, quien poseía un predio no sé cómo lo adquiriste, no pues yo vivo acá, no tiene papeles y nadie reclamaba, pues ya eres el dueño, así fue la regularización territorial, por eso le digo que hubieron cosas buenas y cosas malas....Los acalotes que eran antes para calles, unos los ocuparon para vivienda y otros los taparon y lo ocuparon para calle, pero reducidos.”

BIBLIOGRAFIA

Aguilar, Miguel Ángel y Anne Reid.”Las grandes obras de DDF impactos sociales provocados por la Central de Abasto”. IZTAPALAPA. Num.9.México, UAM-I, 1983. Paginas consultadas: 114-129p.

Aguilar Díaz, Miguel Ángel. “uso y apropiación del espacio urbano” en Amparo Sevilla y Miguel Ángel Aguilar Díaz. Estudios recientes sobre cultura urbana en México. México, INAH-Plaza y Valdez editores, 1996.162p.

Ávila López, Raúl. Las chinampas de Iztapalapa. Investigación de una comunidad mexicana al sur de la cuenca de México. México, SEP-INAH-ENAH, 1983.206p.

(Ilustraciones)

Ávila López, Raúl. Chinampas de Iztapalapa, D.F. México, Instituto Nacional de Antropología e Historia, 1991.183p. (Fotos, ilustraciones)

propiedad, para vivir todos juntos; pero es consciente que cuando se casan los hijos, llegan otros miembros a la familia y la situación cambia.



Ávila López, Raúl. "Arqueología de chinampas en Iztapalapa" en Carlos Javier González. Chinampas prehispánicas. México, INAH, 1992.285p.

Ávila Sánchez, Héctor. Lo urbano-rural. ¿Nuevas expresiones territoriales? México. UNAM-CRIM, 2005.358p.

Azuara Bobadilla, Cesar. Asentamientos humanos irregulares en la Sierra de Santa Catarina, Delegación Iztapalapa, 1990-2000. México, El autor, 2002.115p.

Brambila Paz Carlos. Expansión urbana en México. México, El Colegio de México-Centro de Estudios Demográficos y de desarrollo urbano, 1992. 339p.

Bazán Pérez, Cesar Israel. Estructura urbana de la delegación Iztapalapa poniente. México, El autor, 2001. 155p.

Benítez Ortega, Adrián. Distribución territorial de la pobreza urbana critica. Caso de estudio: Delegación Iztapalapa. México, El autor, 2001.95p.

Castillo Palma, Norma Angélica. Cuando la ciudad llego a mi puerta. Una perspectiva Histórica de los pueblos lacustres, la explosión demográfica y la crisis del agua en Iztapalapa. México, Universidad Autónoma Metropolitana, 2012. 260p.
(fotos, mapas, ilustraciones)

Cisneros Sosa, Armando. La ciudad que construimos: registro de la expansión de la ciudad de México (1920-1976). México, UAM-Iztapalapa, 1993.228p.

Davis, Diane. El leviatán urbano. La ciudad de México en el siglo XX. México, Fondo de Cultura Económica, 1999. 530p.



Departamento del Distrito Federal. Plano de la Ciudad de México. México, Talleres Gráficos de la Nación, 1929.

Departamento del Distrito Federal. Plan de desarrollo Urbano. Plan general del plan director. México, Departamento del Distrito Federal, 1979.

Departamento del Distrito Federal. La vivienda en el Distrito Federal. Situación actual y perspectivas. México, Dirección General de Planeación, 1982.

Departamento del Distrito Federal. Programa de reordenación urbana y protección ecológica del Distrito Federal. México, Departamento del Distrito Federal, 1984.

Díaz Soto y Gama, Antonio. Historia del agrarismo en México. México, ERA-UAM, 2002.688p.

Eckstein Raber, Salomón. Planeación económica y agricultura: investigación de campo realizada en Iztapalapa. México, el autor, 1857.286p.

Fuentes Gutiérrez, Leonor y Fidela Rodríguez Frías. “una visión retrospectiva de Iztapalapa” en Iztapalapa en mi corazón. Tercer concurso, ganadores del concurso en la categoría cuitas, leyendas y relatos. México, Gobierno del Distrito Federal delegación Iztapalapa, 2003. 177p. (fotos)

García Canclini Néstor. La ciudad de los viajeros: travesías e imaginarios urbanos. México (1940-2000).México, UAM-Grijalbo, 1996.114p.

Garza Villarreal, Gustavo. El proceso de industrialización en la ciudad de México 1821-1970. México, El Colegio de México-Centro de estudios demográficos y de desarrollo urbano, 1985.446p.

Garza Villarreal, Gustavo. Cincuenta años de investigación urbana en México. México, El Colegio de México, 1996.319p.



Garza Villarreal Gustavo et al. Atlas del Distrito Federal. México, Departamento del Distrito Federal-El Colegio de México, 1987.

Gramsci, Antonio. Notas sobre Maquiavelo, sobre política y sobre el Estado Moderno. México, Juan Pablos Editor, 1986.334p.

Hernández Chávez, Guillermo. Teoría económica de las sociedades periféricas: reflexiones sobre el desarrollo económico. México, UAM, 1997.220p.

Hernández Granados, Gracia. Estudio Geográfico Histórico de Iztapalapa. México, UNAM-Facultad de Filosofía y Letras, Colegio de Geografía, 1977.64p. (Mapas, planos)

Hernández Rosales, David Alfredo. Franja de integración metropolitana: Iztapalapa – La paz. México, El autor, 2003. 150p.

Insúa Canales, Víctor. El proceso de urbanización en Iztapalapa, Distrito Federal. México, SEP-INAH-ENAH, 1976. 182p. (fotos)

López Hernández, Melchor. El poder del Estado y el uso político de los asentamientos irregulares. México, El autor, 2000.184p.

Maldonado Cruz, Pedro. Demografía. Conceptos y técnicas fundamentales. México, Plaza y Valdés editores, 2005.162p.

Montano, Marie Cristina. La reforma agraria en Iztapalapa: primeros pasos en la revolución institucionalizada (1915-1950). Ann Harbor Michigan, University microfilms internacional,1990.



Maria Cristina Montaña. La tierra de Iztapalapa. Luchas sociales: desde las chinampas hasta la transformación urbana. México, UAM-I, 1984. 203p
(Cuadernos Universitarios, 17)

Nájera Rocha, Raúl. Historia y desarrollo urbano: notas de crítica económica.
México, el autor, 1998.104p.

Nivon, Eduardo. Et al. Diversidad: aproximaciones a la cultura en la metrópoli.
México, UAM, 1999.275p.

Pineda Romero, José Alberto. Las colonias populares una visión de desarrollo, Iztapalapa, México, Distrito Federal, redes micro industriales. México, El autor, 2001.178p.

Reissman, L. El proceso urbano. Las ciudades en las sociedades industriales.
Barcelona, editorial Gustavo Gili, 1972.265p.

Roncayolo, Marcel. La ciudad. Traducido del italiano por Beatriz Anastasi. España, Ediciones Paidós. 1984.142p.

Unikel, Luís. El Desarrollo urbano de México. Diagnostico e Implicaciones futuras.
México. El Colegio de México, 1978.472p.

Santamaría, Miguel. "las chinampas del Distrito Federal (1912)" en Riojas Rábiela, Teresa (Comp.) La agricultura chinampera. Compilación histórica. 2ª. Ed. México, Universidad Autónoma de Chapingo, 1983. 363p. (Ilustraciones, planos, gráficos)

Faint, illegible text, possibly bleed-through from the reverse side of the page. The text is arranged in several paragraphs and is too light to transcribe accurately.



Documentos.

“Aprobación de la Comisión de Planificación del Distrito Federal, que aprueba la zona donde se localizara la Central de Abastos de la Ciudad de México”. Diario Oficial de la Federación. 20 de abril de 1970. Pág.: 6 y 7.

“Aprobación por el ciudadano Jefe del Departamento del Distrito Federal del proyecto de planificación para la construcción de una Central de Abastos para la Ciudad de México”. Diario Oficial del Federación. 21 de abril de 1970. pag.:8.

“Decreto que declara de utilidad pública la construcción y establecimiento de una Central de Abastos para la Ciudad de México, con todos sus elementos principales, auxiliares, etc., expropiándose para la realización de estos fines, varios predios cuya ubicación y colindancia se especifican.” Diario Oficial de la Federación. 21 de abril de 1970. pag.:29-33.

“Decreto que declara de utilidad pública la construcción y establecimiento de una Central de Abastos para la Ciudad de México, con todos sus elementos principales, auxiliares, etc., expropiándose para la realización de estos fines, varios predios cuya habitación y colindancia se especifican.” Diario Oficial de la Federación. 27 de abril de 1970. Pag.:41-46.

Entrevistas (testimonios orales)



Entrevista realizada al Sr. Felipe Campos, originario del barrio de Santa Bárbara es miembro de la sociedad del castillo de Sr de San Lucas Evangelista. Tiene 74 años de edad. Trabajo en el gobierno en la propia delegación.

Entrevista realizada a la Sra. Elvira León, originaria del barrio de Santa Bárbara. En su vida profesional se desempeñó como secretaria. Cuenta con 74 años de edad.

Lic. Rafael Montoya Corona, Tesorero general de la sociedad del Sr. De la Cuevita del medio pueblo de Atlalilco (Sta. Barbará, San Lucas y San Ignacio) tiene 30 años de edad.

Pedro Guillén. Originario del barrio de santa Barbará. En la década de los ochentas fue presidente del barrio y jefe de manzana, estuvo involucrado en lo referente al proceso de regularización de la tenencia de la tierra. Nació en 1945. Tiene 67 años de edad.

