



**División de Ciencias sociales y Humanidades**

**Licenciatura en Geografía Humana.**

**Área: Geografía Urbano-Cultural**

**Leticia Vences Cortés**

Matricula: 205328471

**Identidades y alteridades en un contexto de expansión urbana:**

**El caso de Tecámac, Estado de México.**

Director del trabajo Terminal:

**Dr. Armando García Chiang.**

---

Lector del trabajo Terminal:

**Dr. Rafael Calderón Contreras.**

---

Coordinador de la Licenciatura en Geografía Humana:

**Dra. Rocío Rosales Ortega**

---

MARZO DE 2015.

## INDICE

	<b>Pagina</b>
INTRODUCCIÓN	1
Objetivo general y objetivo particular	4
Metodología	4
Estructura de Investigación	6
CAPITULO I	
1.1 Proceso de urbanización, e implicaciones por el fenómeno de transformaciones físico y humano en la población de Tecámac	9
1.1.1 Reseña histórica de la ciudad de México y el municipio de Tecámac.	11
1.1.2 Historia de Teçámac	13
1.1.3 Procesos históricos y de desarrollo urbano en el municipio de Tecámac.	16
1.1.4 Concepto de migración.	19
1.1.5 Tipos de migración.	21
1.1.6 Concepto de inmigración.	21
1.2 Consecuencias del desarrollo urbano en el municipio de Tecámac.	23
1.3 Factores fundamentales del proceso de expansión urbanización urbana en la periferia.	29

1.4 Identidades y tradiciones simbólicas de los pobladores de Tecámac	38
1.5 Conclusiones	49
CAPITULO II	
2.1 Antecedentes y Ubicación del municipio de Tecámac Estado de México.	51
2.1.1 Ubicación del municipio de Tecámac	52
2.1.2 Demografía	55
2.1.3 Dinámica poblacional	56
2.1.4 Desarrollo agropecuario	71
2.1.5 Desarrollo industrial	71
2.1.6 Desarrollo tecnológico	72
2.2 Conclusiones	78
CAPITULO III	
3.1 Identidades y alteridades de los habitantes de Tecámac por un proceso de expansión y desarrollo urbano.	80
3.1.1 Concepto de Identidades	80
3.1.2 Concepto de Alteridades	81
3.2 Referencias de las entrevistas de los habitantes del municipio de Tecámac.	83
3.3 Conclusiones	103
BIBLIOGRAFIA.	107
ANEXO.	113

<b>FOTOS</b>	<b>Pagina</b>
Foto 1 Fachada del palácio municipal de Tecámac	51
<b>MAPAS</b>	<b>Pagina</b>
Mapa 2.1 Ubicación del municipio de Tecámac	52
Mapa 2.2 Puntos importantes del município de Tecámac	53
Mapa 2.3 Localidades mayores y menores según número de población en el municipio de Tecámac.	65
<b>TABLAS.</b>	<b>Pagina</b>
Tabla 2.1 Crecimiento poblacional del municipio de Tecámac.	56
Tabla 2.2 Región centro, balance migratorio por estados, 1970-1990. por estado de destino.	58
Tabla 2.3 El Distrito Federal, inmigrantes por estado de origen y emigrantes por estado de destino.	60
Tabla 2.4 Evolución demográfica del municipio de Tecámac	63
Tabla 2.5 Distribución de población de las principales localidades en Tecámac.	64
Tabla 2.6 Distribución de población de las principales localidades de hombres y mujeres en la zona de Tecámac. censo 2010.	66
Tabla 2.7 Porcentaje total de población residente de las principales Localidades en el municipio de Tecámac.	68
Tabla 2.8 Porcentaje total de población originaria y no originaria de las	69

localidades más importantes en Tecámac. censo 2010.

Tabla 2.9 Umbrales de crecimiento y desarrollo en las Ciudades Bicentenario. 73

**GRÁFICOS** **Pagina**

Gráfico 2.1 Porcentaje de población masculina y femenina de las localidades más importantes de Tecámac. 67

Gráfico 2.2 Porcentaje de población original y no original de las localidades más importantes de Tecámac 70

Gráfico 3.1 Rango de edad de los entrevistados 85

Gráfico 3.2 Porcentaje de población migrante e inmigrante 86

Gráfico 3.3 Lugar de nacimiento del inmigrante 87

Gráfico 3.4 Lugar de residencia de los entrevistados de Tecámac. 88

Gráfico 3.5 Tiempo de residencia en Tecamac en la actualidad. 89

Gráfico 3.6 Lugar de residencia antes de la migración. 90

Gráfico 3.7 Repercusiones en Labores cotidianas de los pobladores de Tecámac. 91

Gráfico 3.8 Repercusiones en fiestas municipales. 92

Gráfico 3.9 Repercusiones en labores agrícolas. 93

Gráfico 3.10 Repercusiones en servicios municipales. 94

Gráfico 3.11 Repercusiones en la economía. 95

Gráfico 3.12 Repercusiones en la seguridad del entorno. 96

## INTRODUCCIÓN

El motivo por el cual surge el interés de realizar una investigación del comportamiento de los habitantes del municipio de Tecámac, territorio que se encuentra ubicado en la parte nororiente de la capital del Estado de México, es por los cambios de forma de vida que se establecieron con el crecimiento demográfico acelerado que se fue dando entre los años 1980 y 2005, siendo este el periodo en el cual Tecámac se encuentra en el momento más importante de su historia, considerado como un municipio semiurbano y considerado uno más de los municipios conurbados de la ciudad de México. Debido a que en 1980 Tecámac contaba con 84,129 personas y para el conteo de población del año 2005 existía un total de 270,574 habitantes Soto (2007). Por ser un municipio con grandes áreas agrícolas, lo cual lo convirtió en un lugar de atracción para personas de bajos recursos que anhelaban un lugar donde vivir, siendo también un foco rojo respecto a la proliferación de asentamientos humanos irregulares y populares, por esta situación Tecámac se considera un punto importante para el arribo de población migrante, Por lo anterior se ha creado un proceso de desconcentración poblacional y de actividades productivas, tomando como región central la ciudad de México, y de donde se han desprendido hacia regiones secundarias o centros urbanos medianos y pequeños, un crecimiento urbano globalizado, impulsado principalmente por el desarrollo habitacional, industrial de comercio y servicios especializados, la importancia de su economía que es la que constituye la fuerza productiva al concentrar población, su contribución como entidad, la generación de empleos que han mejorado a la población, y como concibe la población este espacio articulado que esta en constante evolución y todas estas características concentradas en este espacio-físico que presenta una homogeneidad de población, tomando en cuenta las correlaciones e interrelaciones de los diversos agentes socioeconómicos, a través de la movilidad de las personas, productos, información y decisiones aunados a los elementos naturales: topográficos, orográficos, hidrográficos, clima y suelo, que también han permitido el desarrollo de actividades económicas ligadas a los desarrollos industriales. Por su

posición geográfica el municipio de Tecámac permite la generación de empresas, empleos, redistribución de su actividad económica por lo que ha sido considerada como una de las seis ciudades bicentenario, por lo que ha recibido gran migración del D.F., y de algunas otras entidades y Estados cercanos nacionales, por lo que fue importante investigar e identificar las consecuencias que se desarrollaron con estos procesos de urbanización, de innovación y de transformación, que se fue expandiendo por todo el municipio de Tecámac, y sus proximidades, incorporándose a la dinámica de desarrollo contemporáneo con una carga de largas historias políticas, económicas, sociales, de género y muchas otras que se encuentran en constante recreación.

Para ello fue necesario realizar una investigación de trabajo de campo por este territorio y hacer una descripción del estudio del comportamiento de los habitantes nacidos en este lugar, el desarrollo de los medios de comunicación en su sentido más amplio, como los medios de transporte y de los de transmisión de mensajes y de información que han brindado grandes cambios en el aspecto individual y familiar, estos cambios son los procesos de industrialización, urbanización y migración que han impactado de manera decisiva en la organización familiar, debido al espacio que ocupa la familia en la sociedad, como espacio de producción sociocultural, educativa y económica y tradición.

Con respecto a lo anterior ha sido relevante estudiar a los habitantes de la localidad, mediante entrevistas, el comportamiento espacial de los habitantes viejos y nuevos de Tecámac, indagando con distinción la transformación de dicho municipio, como un proceso de superación cualitativa respecto a lo tradicional, ejemplificada en desarrollos como de lo rural a lo urbano del pensamiento mítico a lo científico; que alteridades, afectaciones y beneficios se han presentado en este periodo de transición, de cambio hacia una vida urbana. Así como conocer sus actuales patrones de movilidad espacial contrastada con los que tenía previamente a este proceso de expansión urbana. Esta investigación también se aboca a estudiar la relación entre los antiguos y nuevos

habitantes de Tecámac y los territorios de la proximidad de unos y otros, saber si su identidad ha ido cambiando a la par de la modernidad y los avances tecnológicos con los que se encuentran los antiguos pobladores de este municipio, y los nuevos pobladores, darnos cuenta si consciente o inconscientemente, sienten deseos e inclinaciones hacia su nueva vida, o si es posible que tenga el mismo comportamiento de identidad de antes de su cambio de vida, o asume por sí mismo lo que en un futuro quiere hacer o no hacer para ser coherente consigo mismo, para salvar su integridad identitaria, tomando en cuenta que la identidad de cada región se construye a través de su relación con otras regiones y estas relaciones es el resultado de una historia de este territorio que con el paso del tiempo se ha desarrollado, obteniendo significados por las diferencias con las otras regiones. Las alteridades que se han dado por la condición del ser otro, con diferentes costumbres y tradiciones y representaciones diferentes a las de el yo, las implicaciones de ponerse en el lugar del otro u otros, para comprender los valores que se expresan y transmiten, y el encuentro de los sujetos de diferentes formas de vida en un solo espacio.

También se ha realizado una recapitulación bibliográfica de información de diferentes autores para entender el inicio de este proceso de metropolización y en consecuencia la expansión demográfica en este territorio, manifestándose una estructura multinuclear, que adquiere una forma diferente a aquella del pasado y presenta una expansión policéntrica en donde se han creado redes de expansión y con tendencias de dispersión urbana. Desde el punto de vista del análisis económico-funcional. Castells (1990) la definición relevante de grandes ciudades no corresponden con la delimitación municipal, ni siquiera con las áreas metropolitanas, sino con la región metropolitana, es decir, el área de influencia directa y cotidiana de los procesos económicos centrados y organizados a partir de un determinado territorio, sin tener en cuenta los flujos mundiales telecomunicados.



Aunado a estos cambios, ha sido de mi interés tener en cuenta si esta expansión ha tenido un equilibrio socio ambiental, debido a la desaparición de las áreas destinadas a la actividad agrícola, teniendo en cuenta que el impulso del desarrollo en este territorio ha considerado al municipio de Tecámac como una Ciudad Bicentenario, (1) por tener la capacidad de tener incrementos poblacionales y posibilidad de albergar infraestructura y equipamiento estratégicos y vías de comunicación suficientes que permiten su conectividad con otros lugares.

### **Objetivo general:**

En un contexto de creciente urbanización y expansión urbana en el municipio de Tecámac, esta investigación se aboca a estudiar la relación entre los antiguos y los nuevos habitantes de Tecámac y los territorios de la proximidad de unos y otros.

### **Objetivo particular:**

Se analizarán las identidades de ambos grupos con relación al lugar, así como la representación del otro que constituye cada uno de estos grupos y la espacialidad de las prácticas de unos y otros, con miras a indagar la demarcación de micro espacios cotidianos.

### **Metodología**

Se aborda la manera en que se realizó el trabajo de investigación basado en entrevistas (2) dirigidas a cada uno de los grupos contemplados en este estudio con el fin de conocer las repercusiones culturales, sociales, económicas y ambientales causadas por el proceso de urbanización a la fecha. Así como la interacción social entre estos dos grupos, y la demarcación de los micros espacios entre estos dos grupos. Asimismo se abordara el concepto de migración e inmigración, considerado como otro de los puntos importantes de este proceso de transformación.

La entrevista consistirá en preguntas de opción afirmativa o negativa y de opción de una respuesta abierta.(3)

En esta etapa también se realizó la revisión bibliográfica de diversos autores con referencia a los temas de procesos de urbanización, globalización, de identidades y alteridades e interacciones sociales, asimismo se realizaron visitas de campo al área de estudio, lo que permitió definir las técnicas y métodos de análisis para llevar a cabo la investigación y así comprender la problemática social respecto al desarrollo humano, conurbación, urbanización, integración social de identidades y calidad ambiental urbana y rural.

1. Ciudades Bicentenario, desarrollo urbano, estrategias de ordenamiento territorial en la entidad que proyecta a las ciudades localizadas en los municipios de Almoloya de Juárez, Atlacomulco, Jilotepec, en el norte; y Huehuetoca, Tecámac y Zumpango, en el oriente. Es un programa impulsado por el gobierno del Estado de México, cuyo objetivo fue buscar el crecimiento poblacional, inició en el año 2008 donde se pretendía buscar las nuevas proyecciones hasta el 2020. Estructurar y ordenar el territorio para tener ciudades competitivas y regiones de desarrollo, orientando el crecimiento a las zonas más aptas para usos urbanos de acuerdo a las condiciones naturales del territorio y al potencial para dotar oportunamente de infraestructura, equipamiento y servicios. Asimismo, promover la infraestructura, la estrategia de la entidad, fundamentalmente la relacionada con las comunicaciones, agua potable drenaje y energía eléctrica, como detonadora del desarrollo socioeconómica de la entidad. Estimulando y orientando inversiones para crear las condiciones físicas que permiten el desarrollo equilibrado de actividades productivas y satisfactores sociales.

2. Se aplicaron un total de 22 entrevistas. Durante este trabajo solo aparecen citadas aquellas entrevistas que aportan de manera significativa a los objetivos del mismo.
3. El guión de la encuesta se incluye en el Anexo del trabajo.

### **Estructura de Investigación:**

En el primer capítulo se basa en los procesos históricos, que han dado lugar a la transformación por la urbanización en este territorio, debido a la estructura interna del área metropolitana y que han dado lugar a una estructura policéntrica, y las circunstancias de origen insertos que dieron lugar a estos cambios que se expresan de manera importante, los cambios físicos, culturales, económicos y sociales, el fenómeno del desarrollo del comercio internacional que se viene transformando en un sistema muy competitivo debido a la confrontación de los procesos de globalización y de regionalización, la actual configuración económica mundial que ha sido consecuencia de diferentes fenómenos que se van presentando a partir de la segunda mitad del siglo XX. Entre 1930 y 1960 se realizaron estudios de mercado de la tierra urbana y el crecimiento de los asentamientos residenciales. Uno de los conceptos clave empleado en el análisis locacional, fue la forma urbana, pero en 1970 se reconoce la presencia de una nueva economía urbana que contiene diversas ramas como la economía de la polarización de servicios y de la organización industrial. Asimismo, (Méndez, A. 2006) hace mención de los análisis de las redes espaciales que emplea el concepto de jerarquía urbana, ello propició formular teorías como lugar central, la cual establece que existe una jerarquía; que responde a las funciones de la ciudad. Esto surgió en 1930 y se desarrolló hasta 1970 y su objetivo fue estudiar la distribución espacial del sistema de ciudades. A partir de los años setentas, los estudiosos de redes espaciales se encaminaron a utilizar la teoría de la reestructuración global que explicaba las transformaciones económicas mundiales principalmente motivadas por el proceso de internacionalización de mercancías, capital y trabajadores; con estos principios, la

trayectoria de los países de desarrollo avanzado han implantado la vanguardia a la globalización, y la necesidad fundamental de los espacios para el bienestar de sus habitantes con proyectos estructurados por corredores, vialidades y sistemas de transporte que garanticen la seguridad de los habitantes. Así como la importancia de estudiar la desconcentración poblacional de la metrópoli más grande del país, y los vínculos entre los habitantes, y las nuevas formas de vida que se van desarrollándose entre los actuales pobladores, También se dan algunos antecedentes de la planificación del desarrollo urbano en esta localidad y finalmente se analizan algunos conceptos sobre la identidad, la alteridad entre los sujetos sociales, la interacción que han experimentado en este municipio por la modernización, así como descubrir algunas tradiciones y creencias étnicas.

En el segundo capítulo se hace una descripción geográfica del municipio de Tecámac, que con antecedentes sociales, demográficos, de género, desarrollo urbano, agropecuario, industrial, tecnológico y de servicios. Así como una revisión de la histórica de la ciudad de México y Tecámac, para comprender el porqué de esta investigación.

El tercero se realiza la investigación sobre las identidades y alteridades de manera cualitativa y cuantitativa de los habitantes de Tecámac, para conocer estos cambios que han surgido en la personalidad de los actuales habitantes (nativos y nuevos habitantes), fue necesario entrevistar algunos de ellos, para saber la percepción del beneficio o perjuicio en el cambio de vida a consecuencia de la urbanización. Para esto se tomaron los lugares de mayor importancia en este municipio en donde se dan estas interacciones de los actores residentes, esto con el fin de tener resultados más verídicos respecto a su entorno y de este paisaje multidireccional, variable y cíclico, adaptado a los ritmos de la naturaleza y a la mano del hombre, los cuales deben ser valorados y considerados.

Buttimer (1976) Considera que para entender claramente las emociones, sentimientos y pensamientos que configuran el mundo vivido, concebido como hechos y valores que constituyen la experiencia cotidiana de cada persona, se ha contribuido a reformular el concepto videleano de genero de vida. Por lo anterior aquí se muestra la importancia de la identidad territorial, las interacciones que están insertas en sus vidas cotidianas, sus percepciones y sus pertenencias, sus espacios físicos y emocionales, las tradiciones y cultura, así como el aprovechamiento que han encontrado los habitantes locales de sus conocimientos empíricos y técnicos para emprender nuevos conocimientos de la modernización; y el nuevo entorno de los nuevos habitantes.

Por último se muestran las conclusiones a las que se llegó con base en el trabajo realizado a lo largo de la presente investigación.

## **CAPITULO I.**

### **1.1 PROCESO DE URBANIZACIÓN E IMPLICACIONES POR EL FENOMENO DE TRANSFORMACIÓN FÍSICA Y HUMANO EN LA POBLACIÓN DE TECÁMAC.**

Debido a los cambios que se han venido dando en el mundo entero, en los ámbitos culturales, financiero, tecnológicos y sociales, es pertinente mencionar que en nuestro país se han dado una serie de factores que han influido en la evolución y la expansión urbana sobre todo en la zona metropolitana de la Ciudad de México, estos cambios fueron más evidentes a partir de los años ochenta.

Es por ello que es de suma importancia indagar cuales han sido los principales cambios y las percepciones emocionales, físicos y cotidianos que han tenido los pobladores del Municipio de Tecámac, saber si estas alteridades como el deterioro ambiental, preservación, riesgos naturales y cambios climáticos y desarrollos sociales y culturales, han influido en su identidad o si siguen con las mismas costumbres, creencias y tradiciones del lugar; de igual forma saber de qué manera llegaren los nuevos pobladores a esa entidad y si les ha beneficiado el cambio de vida en esos nuevos espacios en donde están construyendo su forma de vida, ya que por los procesos acelerados de urbanización metropolitana que se han venido manejando en las últimas décadas los han obligado a realizar esos cambios drásticos, en algunos casos por necesidad de vivienda, en otros casos por cambiar de medio ambiente, o menos contaminación, y en muchos otros por jubilación de los trabajadores o una mejor calidad de vida; existen muchos factores por los que se da migración a estos lugares periurbanos, para ello se ha investigado por medio de entrevistas a diferentes actores que radican actualmente en Tecámac, y mediante textos bibliográficos referentes a este proceso de urbanización.

En este contexto y acudiendo a Sierra (2003), dice que estos procesos de urbanización son consecuencia del aumento de población, de los desplazamientos de las personas

que trasladan sus vidas y su trabajo con una perspectiva de larga permanencia, lo cual genera ajustes en los movimientos demográficos y globales, con las actividades industriales que con la internacionalización de la economía y la eliminación de barreras comerciales, la actividad terciaria, los flujos migratorios que implican modificaciones estructurales de nuevos complejos territoriales de modos de vida, y la reorganización del sistema de asentamientos, ha dado como resultado un aumento de ciudades vocalizados a distancia de cualquier situación de interacción directa. Así como el desarrollo del espacio vacío va ante todo unido a dos conjuntos de factores; aquellos que permiten la representación del espacio sin referirse a un lugar privilegiado, lo que aportaría una situación en desventaja y aquello que hacen posible la sustitubilidad de diferentes unidades espaciales.

Por lo antes descrito, este municipio se analiza como un mosaico de conjuntos uniformes, los géneros de vida que han dado paso a las economías estructuradas en este espacio humanizado, las diversas relaciones que expresan la coordinación de las actividades que se apoyan en una red de centros organizadores que estructuran el espacio en lugares nuevos. Unos de los principales factores de esta transformación del espacio, han sido las migraciones humanas, las corrientes de mercancías, los flujos de capitales, las decisiones administrativas que constituyen su unidad como elementos visibles. Gómez. (1982). Además se relaciona con la tradición sociológica establecida sólidamente, la tesis de la identidad desde el punto de vista de la personalidad individual, con la reorganización del espacio regional alrededor de la gran metrópoli, ante todo sugiere la estructuración de una red urbana de intercambios con una organización más flexible, de acuerdo con la “lógica” del comportamiento de las empresas. En la fase actual, el cambio tecnológico ha alterado los factores que condicionaban la localización económica, y al reducir los costos de transporte favorecen la segmentación de los procesos productivos, se generan ventajas económicas a las empresas de diferentes localizaciones, y a su vez, se generan economías de escala internas en un territorio ampliado (el regional). Aguilar (2003).

Igualmente, que en la mayoría de las áreas subdesarrolladas o en desarrollo, las dificultades del mundo laboral tienen una estructura permanente, y poco equilibrio entre la población y los recursos que existen desde las economías de consumo y escaso desarrollo técnico, con crisis periódicas de subsistencia debidas a malas cosechas o al aumento de la población, esto dio origen a muchas áreas a un éxodo rural que se intensificó allí donde lo implantaron de actividades capitalistas y permitió la generación de puestos de trabajo De la Maza (2001).

Giddens (1993) Refiriéndose a la modernidad indica que esta se va dando paulatinamente, y va separando el espacio del lugar al fomentar las relaciones entre los causantes. Sin embargo García. Canclini (2000), explica con mayor claridad, que estas transformaciones que han venido proliferando sobre todo en los municipios del Estado de México, se ha detectado que las culturas atraviesan los espacios urbanos de una manera no marginal, es decir que desde los primeros estudios sobre ciudades, estas constituyeron en escenarios privilegiados para estudiar la diversidad cultural, los contactos, y las hibridaciones entre culturas distintas que encontraban en un medio urbano el terreno donde mezclarse, conocerse y aprender a convivir. La homogenización de muchas pautas de comportamiento de formas de vida y de actividades en relación con la elevación del nivel de vida y la acción generalizada de los medios de comunicación de masas, que han contribuido en los países industrializados a borrar muchas de las diferencias entre ciudad y campo. Terán (1967).

### **1.1.1. Reseña histórica de la Ciudad de México y el municipio de Tecámac.**

Desde los tiempos prehispánicos la población se ha concentrado principalmente en los valles y cuencas del Altiplano central, así como en las tierras bajas tropicales donde se asentaron las antiguas culturas mesoamericanas. La misma tendencia demográfica continuó a través de todo periodo colonial, cuando la ciudad de México sirvió como



capital del virreinato de la Nueva España. A partir de 1521 y hasta comienzos del siglo XIX, las sucesivas oleadas de soldados y colonos ampliaron los dominios españoles tanto en las regiones del Centro-Norte, el Norte y el Noroeste, como el Sur, principalmente en búsqueda de las riquezas mineras que se exportarían a la metrópoli europea. En aquella época se fundaron nuevas ciudades, al mismo tiempo que se creaban zonas agrícolas y se trazaban líneas de comunicación para unir los Reales de minas con la capital y con el puerto de Veracruz, principal centro de exportación. Después de haber obtenido la independencia política en 1821 y hasta la década de los ochenta del propio siglo, ocurrieron cambios poco significativos en la estructura socioeconómica del país. Pero a partir de entonces el panorama cambió sustancialmente gracias a la construcción de los ferrocarriles y a la creciente importancia del capital extranjero invertido en la economía mexicana; de esta manera nuestro país enlazó su economía con la de Estados Unidos y se convirtió en parte del sistema económico capitalista mundial.

La Revolución mexicana de 1910 modificó en diversos aspectos las estructuras socioeconómicas internas y hasta 1940 se introdujeron importantes reformas, con objeto de crear un nuevo cuadro regional en el país. Como consecuencia de la Segunda Guerra Mundial y las tendencias posteriores para introducir un tipo de industrialización nacional basado en la sustitución de importaciones, además de la construcción de grandes obras de riego en el Noroeste y el Norte-Noreste, fue factible el crecimiento de nuevas regiones socioeconómicas. Hacia fines de los años sesenta se había ya conformado el cuadro del México moderno.

Sin embargo, debido principalmente a la persistencia de estructuras internas en proceso de desarrollo y al hecho de que la economía continuó siendo dependiente, los desequilibrios regionales siguieron acentuándose. Actualmente la población experimenta una profunda y extensa crisis de los años ochenta, pero esto estimuló todavía más las tendencias generales hacia una rápida urbanización, depresiones periódicas en la agricultura, recesiones industriales, etc.

Una de las regiones afectada por estos procesos es el municipio de Tecámac, que desde los años ochentas se vislumbro este cambio de urbanización, industrialización y transformaciones económicas, y por consiguiente la hibridación de los pobladores, estableciéndose pluralidades en las identidades de los individuos nativos e inmigrantes. Alternando al mismo tiempo sus propias perspectivas, de unos y otros, que han vivido en mundos distintos y que se encuentran en este mismo lugar.

### **1.1.2 Historia de Tecámac**

Tecámac es una palabra de origen náhuatl, se compone de las partículas tetl: piedra; camatl: boca y la terminación C que denota lugar. Esto es: "En la boca de piedra".

Los primeros indicios que muestran la presencia de animales prehistóricos en la zona de Tecámac, son los huesos de mamut encontrados en el pueblo de Reyes Acozac y San Pedro Atzompa, se encuentran asociados con utensilios elaborados por el hombre, con una antigüedad que oscila entre 8 y 15 mil años. Después que los hombres comenzaron a ser sedentarios, se establecieron las primeras aldeas en el valle de Tecámac, con grupos de olmecas procedentes del sur y nahuas del occidente. Durante el horizonte clásico, Tecámac y los pueblos aledaños, participan de manera activa en intercambios culturales, económicos, religiosos y demás, con la gran metrópoli de Teotihuacán. Alrededor del 1200, el caudillo chichimeca Xólotl se establece en un cerro a orillas de la laguna de Xaltocan, en donde hoy es el pueblo de San Lucas Xóloc. Soto (2007).

El municipio de Tecámac tiene orígenes prehispánicos, fue fundado en el año 1202 por los mexicas, hecho que se evidencia con la localización de vestigios arqueológicos en la zona. Asimismo, antes de 1555 contaba con una población indígena importante que tenía su forma de gobierno propio, tal y como se desprende de documentos resguardados en el Archivo General de la Nación. En la época prehispánica la población recibió el nombre de Tecámac, en el periodo colonial la orden religiosa de los franciscanos la denominó Tecámac de la Santa Cruz, este nombre lo mantuvo por mucho tiempo. Luego de las leyes de Reforma aplicadas por Benito Juárez se llamó

Tecámac de Reforma. El Municipio de Tecámac surge con las primeras apariciones de las aldeas olmecas provenientes del sur y nahuas del occidente. Alrededor del año 1202 el pueblo de Tecámac es fundado por los mexicas. Y para el año 1935 aparece registrado en el código Chimalpopoca el nombre de Tecámac, esto al parecer fue porque los otomíes de Xaltocan huían a Tecámac de los chichimecas de Cuautitlán" Al llegar los españoles a México, el pueblo de Tecámac participa en la defensa de México-Tenochtitlán. En el siglo XVI Tecámac es conquistado por españoles y administrada por Santo Tomas Chiconautla.

Es indudable que al momento de la conquista de la gran Tenochtitlán por los ibéricos, se desarrollaba un proceso de expansión y consolidación de la triple alianza (con Tacuba y Texcoco) y del llamado "imperio mexica", cuyas huestes habían llegado por el sur hasta territorio de las actuales repúblicas de Costa Rica y El Salvador, en Centroamérica, así como los límites de comarcas mayas en Campeche, y a las Huastecas y tierras puréhpechas de Michoacán. A su vez, los Tepanecas, Xochimilcas y otros grupos habían con anterioridad sojuzgado largo tiempo a los propios "aztecas" antes que estos se establecieran en la isla y fundaran su capital. Las acciones de dominio del espacio ajeno por los mexicas trajeron consigo innumerables actos de oposición por parte de los vencidos, de tal forma que distintas áreas no pudieron ser conquistadas por los mexicas, entre ellas Tlaxcallan, Huexotzingo y Totolepec: de ahí derivó una posterior "alianza" de los gobernantes "rebeldes" con los españoles de Cortés.

El 5 de febrero de 1862 nace en la cabecera municipal de Tecámac, el músico importante que dio a conocer la música mexicana en el extranjero, Felipe Villanueva que fallece el 28 de mayo de 1893 a la edad de 31 años en la Ciudad de México. Con el estallido de la Revolución Mexicana de 1910, se unen a la causa algunos habitantes del Municipio de Tecámac, como Cirino Serna, Modesto y Emilio Soto, Jerónimo Flores, Cruz Chávez y soldaderas como Margarita López, todos ellos originarios de San Jerónimo Xonacahuacan, engrosando las filas del Ejército Libertador del Sur de

Emiliano Zapata. Dato cultural es que La Parroquia de Tecámac fue declarada monumento histórico en el año de 1933 por el gobierno.

El Palacio Municipal fue fundado alrededor de 1962 por los vecinos de la localidad usaron cantera rosa y fue inaugurado por el Presidente Adolfo López Mateos. La modernización llega a Tecámac a partir de los años setenta cuando comienza la pavimentación y construcción de banquetas, se remodela el tramo de la carretera federal México-Pachuca y se crea el boulevard Tecámac, surge el parque Ecológico Sierra Hermosa. Durante el año 2007 dentro del proyecto “Ciudades Bicentenario”, impulsado por el entonces gobernador Enrique Peña Nieto, se le da dicho título al municipio, con el fin de impulsar la construcción de vivienda y centros comerciales y de esparcimiento, detonando con ello su desarrollo urbano. Alanis (1979)

Por estar ubicado el municipio en un Valle y a orillas de lo que fuera el lago de Xaltocan, no cuenta con ningún sistema montañoso en la región del municipio, únicamente posee tres cerros aislados, cerro de San Pablo con una altitud de 2,570 msnm (**msnm**: metros sobre el nivel del mar), Xoloc con 2,470 msnm y Colorado con 2,370 msnm.

En la actualidad el municipio de Tecámac no cuenta con ningún sistema hidrográfico. En épocas de lluvia se forman pequeños riachuelos. Cuenta con pozos de profundidad mediana. Es abundante el árbol de pirú, nopales y maguey, así como órganos, biznagas, abrojo y otros. De las flores y otras plantas las más comunes son el girasol, el mirasol, acahual, nabo, también cuenta con animales como conejos, liebres y ardillas; diversas clases de aves; reptiles, arácnidos e insectos.

Los tipos de suelo son aptos para actividades agropecuarias. El 78.35% del territorio municipal está considerado para uso agrícola. Los principales cultivos son: maíz, frijol, cebada, avena y forrajes.

Cuenta con monumentos históricos, diez templos católicos que fueron construidos durante el periodo colonial y una sala museográfica dedicada al compositor nacido en

Tecámac don Felipe Villanueva Gutiérrez. Sus fiestas son como la del 3 de mayo dedicada a la Santa Cruz, que se realiza en la cabecera municipal, se llevan a cabo corridas de toros, palenque, conciertos populares, quema de juegos pirotécnicos, bailes populares, eventos artísticos.

Exposiciones para la venta de artesanías y productos comerciales. La música que aún se conserva es la de las bandas de viento que participan en las festividades de los pueblos, casi todas ellas vienen de afuera; la única del municipio que se conserva es la de los "Hermanos Galindo", de Reyes Acozac y la música que se ejecuta con chirimía y tambor. Entre los espectáculos masivos de mayor proyección, podemos mencionar los bailes que se organizan con grupos denominados de "música grupera".

Los productos hechos a mano, característicos del municipio son: vidrio soplado, cristal grabado, tapetes de lana, fundido en bronce y latón, platería, mosaico bizantino, las comidas, guisos y platillos más representativos son: carnitas estilo Tecámac, barbacoa, mole rojo acompañado con carne de guajolote, escamoles y otros.

Los atractivos turísticos más destacados del municipio son los templos del culto católico y cascos de haciendas, considerados monumentos históricos, que en su interior poseen esculturas y pinturas de gran valía.

En la zona poniente y norte existen cerca de 240 hectáreas destinadas a vivienda tipo popular. Todo esto con la finalidad de permitir una expansión ordenada del crecimiento urbano y contar con esquemas alternativos de acceso a la vivienda para las distintas necesidades de la sociedad. Soto (2007).

### **1.1.3 Procesos históricos y desarrollo urbano en el municipio de Tecámac.**

Como consecuencia del crecimiento demográfico de la ciudad de México, en la década 1970 los municipios mexiquenses aledaños al Distrito Federal quedaron conurbados. Los primeros en pasar a formar parte de esta amplia aglomeración urbana que en la

actualidad ocupa unos dos mil quinientos kilómetros cuadrados en el valle de México, fueron Naucalpan y Tlalnepantla, colindantes con el norte del Distrito Federal. Su integración en la zona metropolitana está relacionada con su condición de zonas industriales, hecho que atrajo a buena parte de los migrantes que llegaron al valle de México por aquella época.

Hasta hace no mucho tiempo, no existía un criterio para la delimitación de la zona metropolitana. Sin embargo, en 1990 se definió que la Zona Metropolitana del Valle de México (ZMVM) abarcaba las dieciséis delegaciones del Distrito Federal más treinta y ocho municipios del Estado de México. En la más reciente definición de la ZMVM, aparecen integrados a ella cincuenta y nueve municipios mexiquenses, uno hidalguense y el Distrito Federal en su totalidad. Se ha llegado a hablar de una megalópolis que abarca las zonas metropolitanas de Toluca, Puebla, Pachuca, Cuernavaca y Tlaxcala, vinculadas íntimamente con la ciudad de México por cuestión de su posición geográfica y sus relaciones económicas, políticas y sociales.

El proceso histórico, social y económico de los pueblos de la cuenca de México durante la época colonial y la republicana es determinante para comprender su presente. La segregación jurídica de las repúblicas de indios es el marco de referencia para comprender su complejidad social; la estructura laboral colonial y el sistema de aprovisionamiento de mercados locales son igualmente esenciales para comprender su orientación económica; los procesos decimonónicos de minifundización y de fragmentación de las tierras comunales son antecedentes esenciales para entender la quiebra de los ejidos y comunidades en el contexto de masificación urbana; la recomposición de las estructuras festivas comunitarias son fundamentales para comprender la base de la estructura social de los pueblos; y, finalmente, la violencia del racismo histórico en contra de los pueblos explica que actualmente no toda la sociedad urbana esté comprometida en un reconocimiento de sus derechos y cultura. Correa (2010).

Sabemos que el principal rasgo de crecimiento urbano en México, que diversos especialistas han reportado, ha sido un proceso de desconcentración de población y de actividades productivas desde las grandes metrópolis del país hacia ciudades secundarias, es decir centros urbanos medianos y pequeños. Esta tendencia ha inducido un patrón de crecimiento urbano más disperso, contrario a aquel altamente concentrado que había predominado en años anteriores. Aguilar (1992).

De acuerdo con las cifras globales podemos decir que en el panorama de competencia demográfica entre regiones en México, la zona central mantiene desde los años setenta su viejo equilibrio demográfico albergando a cerca de un tercio del total de los mexicanos. Esto es, que los cambios más claros en la jerarquía regional se dieron entre el Estado de México, Puebla y el Distrito Federal, el primero en 1990 pasa a ser el más poblado, superando al Distrito Federal, el Estado de México tiene hoy en día la mayor presencia demográfica, sitio que fue ganando a paso acelerado desde los años sesenta y setenta. Negrete (1999).

Lo anterior es debido a los cambios de residencia y las migraciones de los residentes del Distrito Federal hacia otros lugares cercanos, como el Estado de México, principalmente, en este caso hacia el lugar de mi interés el municipio de Tecámac, que es una de las regiones, junto con Iztapaluca, Chalco y Chimalhuacán, quienes cuentan con mayor población debido a las migraciones de otros lugares.

Las migraciones siempre han existido a lo largo de la historia, desde los primeros pobladores en la tierra, para encontrar un lugar en donde poder sobrevivir, con mejores condiciones, climáticas, y en donde se pudiera sembrar y cosechar para su consumo vital, o donde existiera fauna para cazar y tener otro tipo de alimentación diaria. En la actualidad también los flujos de migración de las personas, es porque se ven atraídas

por las oportunidades económicas que ofrecen las áreas de crecimiento, entre otras que se mencionan enseguida.

#### **1.1.4 Concepto de migración**

En el municipio de Tecámac se encontraron las condiciones elementales para la inmigración humana, por tal motivo es que hasta la fecha siguen llegando personas de diferentes partes del país a radicar en este espacio.

Se entiende por migración a los desplazamientos de población (humana o animal) que se produce desde un lugar de origen a otro destino y lleva consigo un cambio de la residencia habitual, “en el caso de las personas”, o del hábitat. Estos desplazamientos son estudiados por la demografía y por la geografía de población.

En la historia de la humanidad se hace referencia de los grandes movimientos culturales, económicos, geográficos y políticos que dieran origen a los desplazamientos en masa de la población tanto espontáneos como forzados:

- En la Prehistoria se inició la expansión de la humanidad alcanzando todas las regiones habitables. En la antigüedad, Grecia, Cartago y Roma organizaban flujos emigratorios como método para establecer las colonias necesarias para expandir el comercio de la metrópoli el cual constituía su principal medio de subsistencia.
- La Edad Media duró un milenio en Europa y fue testigo de tres procesos migratorios masivos, las invasiones bárbaras, la expansión del Islam y la formación del Imperio bizantino, el cual vino a ser sustituido, ya en la Edad Moderna, por el Imperio Turco.



- A partir del Descubrimiento de América millones de personas emigraron a los nuevos territorios. Los Estados Unidos del Norte son el mejor ejemplo de un territorio poblado por sucesivos olas de inmigración.
- En el siglo XIX con la Revolución Industrial ya iniciada en el siglo anterior en Europa, se inició una época de extraordinario crecimiento del colonialismo con el fin de obtener, por parte de los países europeos un proceso de industrialización, las materias primas que necesitaban para la industrialización.
- Desde el siglo XX, un extraordinario desarrollo de los medios de comunicación y transporte (automóviles, ferrocarriles, aviones, barcos, etc.) ha hecho posible las migraciones masivas de personas en una escala global nunca antes vista. Se trata de las migraciones de tipo socio-económico, estimuladas por un proceso de desigualdad creciente entre los países desarrollados y subdesarrollados y acentuados, en especial en este último caso, por malos gobiernos.

Los procesos migratorios son inherentes a la especie humana y a muchas otras especies. Dichos procesos nacen del instinto de conservación de la especie más que del individuo, ya se deben siempre a una evaluación comparativa del entorno donde se vive en cuanto a los recursos y posibilidades con que se cuenta, y de un entorno diferente, en el que existe una percepción de que esos recursos y posibilidades pueden ser mayores y mejores. Esta comparación entre, la vida cotidiana en un país y otro, se origina actualmente por la amplia facilidad de desplazarse de un lugar a otro, con lo que resulta cada vez más fácil enterarse de cómo es la vida en otros países.

### **1.1.5 Tipos de migración:**

Existen varios tipos de migración como:

- Migración Interna: cuando el lugar de destino del migrante es dentro del mismo país, es decir; se traslada a otra región o lugar.
- Migración Internacional: cuando el lugar de destino del migrante es otro país diferente.
- Migración Permanente: cuando el migrante va a estar en el lugar permanente o de por vida.
- Migración Forzada: cuando el migrante parte de un lugar de residencia por situaciones que amenazan su vida o en contra de su voluntad. Por ejemplo, un conflicto armado o los desastres naturales.
- Migración Voluntaria: cuando el migrante parte de su lugar de residencia por voluntad propia en busca de una mejor calidad de vida.

### **1.1.6 Concepto de Inmigración.**

Inmigración es la acción y efecto de inmigrar. Este término hace referencia de la persona que llega a otro país, Estado o localidad, para residir en él, generalmente por motivos económicos, políticos o académicos.

Entre los objetivos que más comúnmente persiguen para radicarse en uno extranjero se encuentran la intención de conseguir un mejor trabajo, de escapar de la persecución en su tierra natal o de estudiar en una escuela o universidad de prestigio.

La inmigración, suele ser criticada por ciertos sectores sociales del lugar de acogida. Hay quienes encuentran en los inmigrantes a los responsables de los problemas económicos y sociales, aunque las estadísticas muestran que estas personas aportan con su trabajo y contribuciones, más recursos que los que consumen.

Estas migraciones han dado pauta al crecimiento de la mancha urbana de la ciudad de México, se ha producido debido al avance de la urbanización sobre los territorios dedicados a la agricultura o a la ganadería y también al crecimiento incontrolable de la población que se establece en los municipios aledaños pertenecientes al Estado de México. Esta zona se fue incorporando a la mancha urbana a finales de los años ochenta, por algunos motivos como el procedimiento de fraccionamientos de tierras ejidales, por lo cual es una de las áreas en las que la urbanización se produjo sobre la frontera agrícola. Conolly (1988).

La urbanización de la década de los ochenta, muestra algunas diferencias respecto al patrón general de crecimiento de la Zona Metropolitana de la Ciudad de México (ZMCM). Los trabajos del equipo del Observatorio Coulomb (1997), muestran que la expansión física en estos años no se dio de manera paralela al incremento de la población. En el crecimiento de la metrópoli se han caracterizado dos fenómenos aparentemente divergentes, por un lado resalta la presencia de un proceso de despoblación de áreas centrales y de algunas delegaciones como la Azcapotzalco, Gustavo A. Madero e Iztacalco. Por otra parte se presentó un inmenso crecimiento urbano hacia la periferia en las delegaciones del sur del Distrito Federal y en los municipios conurbados, las tendencias del crecimiento de la ZMCM se orientaron fundamentalmente hacia el Norte: en territorio de los municipios mexiquenses conurbados resaltaron Ecatepec, Atizapán de Zaragoza, Cuautitlán Izcalli, Tultitlan y Naucalpan; en el Sur se observó una clara expansión urbana en casi todas las delegaciones del Distrito Federal entre las que destacaron Iztapalapa de Xochimilco, y

Álvaro Obregón; en el Oriente también se dio una urbanización acelerada en municipios como Chalco, Ixtapaluca y Chimalhuacán. Cruz (2002).

Durante la década de 1970, el municipio de Tecámac recibió una fuerte inmigración al crearse nuevos asentamientos humanos y, por consiguiente, fundarse nuevas colonias populares. En Tecámac, de los 260,000 habitantes, 44,188 nacieron en el Distrito Federal, 7,970 en Hidalgo, 6,640 en Veracruz, 4,607 en Guanajuato, 3,945 en Puebla, 3,547 en Michoacán, 2600 en Oaxaca 580 nacidos en otro país y 168,916 nacidos en el Estado de México. Esto nos dice que la inmigración en el municipio es alta, pues de la población total del municipio 43.9% nacieron fuera de la entidad.

En 2000, de acuerdo al Censo General de Población y Vivienda, en el municipio habitaban 125,218 personas y en 2000 según el Conteo de Población y Vivienda el número de habitantes se ubicó en 148,432. Observando una tasa de crecimiento media anual de 3.5% en el periodo 1995-2000. Rozenzwek y Hernandez (1997).

## **1.2 CONSECUENCIAS DEL DESARROLLO URBANO EN EL MUNICIPIO DE TECÁMAC.**

Teniendo en cuenta los elementos naturales que habitan en Tecámac, los factores producción y de consumo, como la cosecha y mano de obra barata y/o especializada, que les son necesarios a las empresas para poderse ampliar, los flujos de información que se escriben y escuchan en todos sentidos, por medio de televisión, Internet, radio, periódico, que intensifican los vínculos espaciales a larga distancia y generan una organización territorial, y a la vez que se articulan estrechamente y restan importancia a la conexión con sus entornos territoriales y en donde las necesidades son limitadas, la

socialización entre los jóvenes y adultos que empiezan a pensar en nuevos artículos que le ayuden a trabajar más actualizados, las innovaciones que se van dando con la globalización que les crean estas necesidades para estar a la vanguardia, y en donde las mujeres realizan sus trabajos en casa con menos esfuerzo y se han visto involucradas en los trabajos laborales, para los niños es también un cambio de vida, al ir a la escuela ya no tienen que caminar tanto, porque ya hay transporte que los lleve, y que se han creado más escuelas junto con los procesos de urbanización; estos son algunos de los casos que se investigaron de las entrevistas que se realizaron para saber de los comportamientos de los pobladores de este municipio. La comparación con el medio rural nos puede ayudar a entender los rasgos característicos de la sociabilidad urbana. Tal es el caso de una de los entrevistados que comparte su forma de ver los cambios a los que están expuestos los habitantes viejos de tecámac.

*Antes había muchas actividades agrícolas, por donde quiera había sembradíos, ahora todo está lleno de casas y los campos están secos, y abandonados. Antes tomábamos leche de establo, pasaba siempre un señor en su bicicleta con sus botes de leche, casa por casa a vendernos leche fresca, y quesos, ya tiene como 10 años que ya no pasa, ahora la tenemos que tomar industrializada, al igual que la mayoría de los alimentos. También podíamos comprar más cosas, más baratas y más frescas, por lo menos comíamos frijoles con \$10 pesos ahora ya nos cuesta el kilo \$25 pesos. En cuestión de servicios de salud hay más servicios y clínicas del IMSS y hasta un Hospital, pero como ya hay más gente, el servicio no es suficiente para tanta gente, y nos tardan mucho tiempo en atender, y muchas veces no hay los medicamentos que nos recetan los doctores, y los tenemos que comprar por nuestra cuenta.*

*Muy pocas veces se ve alguna patrulla rondando, y con tanta gente que se ha venido a vivir aquí se han soltado mucho la delincuencia. Algunas cosas se han beneficiado, pero a cambio de la tranquilidad de la zona, y el ambiente limpio y fresco y sin contaminación que había hace algunos años, los nuevos habitantes son personas con las que no se puede convivir, porque traen otra manera de ser, otras costumbres que a mí no me gustan, uno se tiene que ir adaptando a ellos por la necesidad de las actividades de los hijos, y convivir en los espacios recreativos, patronales y escolar, continuo diciendo que los gobernantes realizan esos cambios para su beneficio, no para el beneficio del pueblo.*

En este caso de la persona entrevistada nos podemos dar cuenta de que su vida como la de su familia, han tenido alteridades en su vida cotidiana, por los cambios que han tenido durante el proceso de urbanización en este municipio, y la convivencia con los nuevos habitantes

El habitante de un pueblo pequeño, al salir de su casa, sabía de antemano a quienes podía encontrar, sabía que era obligatorio saludar a algunos de ellos o a todos, es decir, que era obligatorio mostrar a los demás que se les conocía, más bien que se les reconocía. En un pueblo las relaciones están basadas en el reconocimiento mutuo y en la pertenencia mutua a un mismo mundo de valores compartidos. Sin embargo en la ciudad, cuando salimos de casa nos enfrentamos a unas pocas personas conocidas que pueden ser las que viven alrededor de mi casa y a un sinnúmero de personas desconocidas que me encontrare a lo largo de mi recorrido, hacia la escuela o al trabajo. Me muevo entre personas que no conozco y que sin embargo son necesarias para mi supervivencia y para que pueda hacer lo que necesito hacer, como tomar un taxi o el autobús (no conozco al taxista ni al conductor del autobús pero debo confiar en ellos). La ciudad es entonces un sistema de relaciones entre un gran número de

personas que en su mayoría no se conocen personalmente pero que están vinculadas por relaciones mutuas de interdependencia. Por un lado me siento más libre de hacer ciertas cosas, pero debo cuidarme por las posibles agresiones o simplemente invasiones de los demás. Y asumo de antemano que la mayoría de los sujetos con quienes tendré que ver a lo largo de mi recorrido en el transporte público no son como yo, son distintos por edad, por procedencia, por la actividad a la que se dedican, etc. Estos son las reflexiones sobre la manera de habitar de relaciones de las ciudades modernas que surgen del estudio de realidades que se enfrentan a procesos de urbanización y de industrialización muy acelerados. Este es el caso del municipio de Tecámac, en el Estado de México. Giglia (2014).

Cabe destacar que la centralidad “del modo de vida”, que se está presentando en Tecámac son una realidad; los enfoques desarrollados desde los modos de vida se caracterizan por ubicarse en diferentes identidades y alteridades, ya que las costumbres, tradiciones y representaciones que tienen los diferentes actores nativos e inmigrantes de diferentes lugares, implica una alteración al tratar de comprender a los demás y entender los acontecimientos o actitudes de los sujetos con los que conviven, la hibridación de valores de diferentes localidades enfrentandose en todas las actividades. La reflexión acerca del modo de vida atraviesa al menos al campo de la sociología de la familia, la del trabajo y la del tiempo libre por no incluir otros ámbitos disciplinarios. En este sentido siempre se relacionan con hogares, con espacios y tiempos de los hogares, así como los procesos dinámicos de los mismos. Aquí podemos ver el caso de otra de las entrevistadas nativas de Tecámac, que nos comparte sus experiencias en la actualidad.

*Como hay más comercios y más gente, hay más delincuencia y más asaltos y no hay vigilancia de la policía, los cambios que se han venido dando en Tecámac son buenos, si nos dan más oportunidad de trabajo, se han puesto más espacios creativos, yo voy con sus hijos a esos lugares, y me doy*

*cuenta que hay nuevas tecnologías, como la computadora para ayudarles a sus tareas a sus hijos, y también nuestras costumbres alimenticias han cambiado, antes era raro ver algún camión de refrescos, o comida chatarra, nosotros no comíamos eso, comíamos fruta que se daba en el campo o en las casas, donde teníamos árboles frutales.*

*Con los nuevos habitantes, no he tenido mucha convivencia con ellos, solo me los encuentro en las fiestas patronales, cuando llevo a mis hijos a la escuela o cuando los llevo a los doctor, pero lo que si me doy cuenta, es que a los jóvenes les dan muchas libertades y sus padres casi no les ponen atención, por eso es que también toman las malas costumbres de emborracharse y drogarse, y no estudian sólo van para encontrar novia o novio, como sus padres les dan todo lo que ellos piden, y no les exigen tarea ni que trabajen, ellos no se preocupan por tener de comer o donde dormir, en cambio, los papás del pueblo todavía les exigen a los hijos que estudien, y les ayuden a los gastos de la casa, con algún trabajo que se encuentren.*

Los modos de vida por los que están atravesando los habitantes nativos de Tecámac, tanto familiares, de trabajo y de tiempo libre, son procesos dinámicos que están siendo influenciados por los nuevos habitantes con los que se relacionan en los espacios públicos.

Las experiencias de nuevas dimensiones de las diversidades combinadas con la falta generalizada de control sobre lo imprevisto caracteriza la era de la globalización, generando una situación en la que predominan incertidumbre y desconfianza. Las ciudades globales se distinguen por estar conectadas globalmente y desconectadas localmente, tanto física como socialmente. Esto es una forma urbana que se caracteriza por los vínculos que establece a lo largo de un vasto territorio, si bien es una medida de



discontinuidad en los patrones del uso del suelo. Las jerarquías funcionales y sociales de las mega-ciudades están difuminadas y mezcladas desde la perspectiva espacial, se organizan en campamentos atrincherados y están salpicadas de forma desigual por bolsas inesperadas de usos indeseables, las mega-ciudades son constelaciones discontinuas de fragmentos espaciales, piezas funcionales y segmentos sociales. Castells (1999).

Cabe mencionar que estos procesos de urbanización fueron creados por el “Sistema Urbano Nacional” desde los ochenta, y sirve como base para las políticas territoriales actuales. Entre la ciudad y región es vista desde dos ángulos: el primero es la primacía de la ciudad, como centro urbanizado y motor de un espacio circundante, en la línea de la teoría de los lugares centrales; el segundo, es considerar que los flujos más importantes entre ambos espacios son los que marcan la dependencia, la subordinación de la región a la ciudad central y a menor escala, la subordinación de áreas “consumidoras” al centro productor. Lo anterior es una forma de eludir la existencia de mecanismos de subordinación por explotación, entre otros flujos monetarios centralizados, la explotación de los recursos del campo, la explotación de la mano de obra rural, pero también, el creciente uso del espacio rural regional por actividades originadas en el modo de vida urbano: entre ellas, la localización de zonas de descargas de desechos, las bodegas y más recientemente, los centros de logística o los flujos de segundas residencias. Méndez (2006). Dice al respecto que a incorporación de la ciudades a la economía mundial (la globalización) es un proceso económico, político y cultural mediante el cual el mundo se convierte en un solo lugar con un alto grado de independencia entre las esferas locales y la mundial.

En síntesis: el modelo de sistema de ciudades, esconde las relaciones desiguales que se pueden verificar entre ciudad y región, a favor de un planteamiento que asienta una vez más la dominancia de la ciudad en el territorio, escondiendo los efectos negativos que ello implica. Hiernaux (1994).

Este planteamiento conceptual lleva implícitamente el postulado de que la región se reconoce y se construye a partir de las ciudades, aminorando el papel de las regiones en sí y el reconocimiento, como la que hace De Oliveira, que la región puede ser uno de los eslabones débiles del capitalismo, y por ende, es susceptible de entrar en la matriz revolucionaria a la cual se habían interesado los autores de la década de los setenta (De Oliveira, 1982; Fuentes Morrua, 1982 sobre el pensamiento de Gramsci).

Esta expansión urbana ha seguido las pautas marcadas por el área urbanizada en la década de los setenta. En este sentido la configuración geográfica de la región metropolitana y las principales vías de comunicación han determinado en gran parte la fisonomía de la ciudad. El crecimiento del área urbana no se ha dado en general de manera continua, es decir no sigue necesariamente la línea marcada por las zonas previamente urbanizadas. Si bien una parte importante de la mancha urbana sigue esta tendencia, también se presenta una urbanización a saltos. En la que destaca la de los pueblos conurbados y las zonas rurales. Cruz (2002).

### **1.3 Factores fundamentales de los procesos de expansión urbana en la periferia.**

Dos son los factores que fundamentalmente han determinado este fuerte proceso de expansión urbana en la periferia; 1) la misma población desplazada de las zonas centrales presentando en forma creciente el poblamiento periférico, y 2) la crisis económica que ha generado la formación de asentamientos populares en terrenos inadecuados para la urbanización. Durante la década de los ochentas, cuando se incrementó, de manera importante la demanda de la vivienda popular, los sectores de bajos ingresos excluidos del mercado formal de vivienda encontraron una alternativa

habitacional en la colonización de las tierras de la periferia. En este sentido los pueblos conurbados han sido una opción para albergar a la población que demanda vivienda, gran parte de la cual ha optado por acceder a tierras agrícolas cada vez más alejadas. El poblamiento irregular la ocupación de valor estratégico desde el punto de vista ecológico, no sólo en reservas ecológicas marcadas por la planeación urbana, sino también de tierras con valor agrícola. Soto (2002).

Desde el punto de vista económico la apertura iniciada en México en los años ochenta, llevo a la necesidad de una reconversión radical de la economía nacional, de sus mercados, sus procesos y su tecnología. La modernización presentada en municipios conurbados de la periferia, fue una evolución del sistema mundial de las unidades Territoriales-Nacionales en donde se sostiene actualmente una apertura comercial creciente repercutiendo esto en el aumento de estos municipios por la posibilidad económica que esto representa.

Sierra (2006).

En términos territoriales, la mega-ciudad presenta en la actualidad una expansión más policéntrica a través de centros y subcentros urbanos, siguiendo un patrón de red que tiende a ampliarse a lo largo de las principales carreteras y/o vías férreas, que en forma radial salen del centro de la gran ciudad. En los intersticios de este patrón surge una mezcla de usos de suelo en una región expandida, donde la agricultura tradicional se puede encontrar al lado de nuevos proyectos de vivienda urbana, parques industriales, desarrollos corporativos, sitios de recreación y toda clase de desarrollos suburbanos. De esta forma, una nueva arquitectura y configuración espacial del desarrollo metropolitano emerge. Aguilar (2002)

Con la Ciudad de México como centro predominante, se ha registrado un proceso de “dispersión concentrada” hacia ciudades medias y pequeñas que se empezó a

consolidar en la década de los ochenta. A este proceso se le ha denominado “reversión de la polaridad” Richardson (1980). El sistema urbano se ha vuelto más complejo en términos de interacciones entre los elementos, y la intensificación de los flujos inter e intraregionales permitirá la formación de subsistencias regionales cada vez más consolidados. Todo indica que esta región incrementará en el futuro cercano su densidad de población, sus necesidades sociales, su base productiva y sus redes de intercambio, lo cual pone en relieve la urgencia de atender su reestructuración interna Aguilar (2003). Con la dispersión urbana, subsisten fuerzas de reconcentración en las ciudades más grandes que mantienen un gran número de ventajas locacionales y son centros privilegiados de comunicación nacional e internacional.

La reorganización del espacio regional alrededor de la gran metrópoli, sugiere la estructuración de una red urbana de intercambios con una organización flexible, de acuerdo con la nueva lógica de comportamiento de las empresas. En la fase actual, el cambio tecnológico ha alterado los factores que condicionaban la localización económica, y al reducir los costos de transporte y favorecer la segmentación de los procesos productivos, se generan ventajas económica a las empresas en diferentes localizaciones, y a su vez, se generan economías de escala internas en un territorio ampliado (el regional).

En este trabajo se estudia la transición rural-urbana, esta puede identificarse convencionalmente mediante la estratificación de población de población por tamaño de localidad en donde se considera como urbana aquella población mayor de 15,000 habitantes, y como rural a las poblaciones menores de esas cifras. La franja de transición estaría representada por el rango de entre 5,000 y 15,000 habitantes. Aguilar (2003).

La localización de estos nuevos procesos espaciales, los viejos términos de la economía espacial, tales como la suburbanización, contraurbanización, enclave, periferia, lugares centrales, son todavía útiles en la construcción de las nuevas configuraciones socio-espaciales, tal vez es un rasgo de la transición hacia nuevas disciplinas o, por lo menos hacia formas de hibridación disciplinar, como lo han sugerido. Dogan y Pahre (1993).

El municipio de Tecámac se encuentra conectado con el Distrito Federal y municipios conurbados, con un proceso de crecimiento económico y poblacional, pudiendo analizar en este municipio varias condiciones sociales, económicas, demográficas y políticas Soto (2007).

Tecámac es uno de los ciento veinticinco municipios del Estado de México, el cual por su cercanía al Distrito Federal hace que este municipio ofrezca posibilidades de asentarse y aproximarse a una vivienda y empleo para los migrantes. De hecho el área metropolitana de la Ciudad de México tiende hacia la Ciudad de Pachuca, en el Estado de Hidalgo, por lo que Tecámac podría quedar atrapado entre ambas ciudades Bernal (2005).

En este contexto, cabe resaltar que la población crece de manera tanto natural como por migración, como consecuencia; la migración que afecta al tipo de suelo agrícola; así el incluir a este municipio como parte de la ZMCM, lo convierte en una centralidad de atracción para los migrantes, pero también sufre los embates de la expansión urbana de la Ciudad de México, lo que ocasiona una acelerada transformación del territorio, orientado más hacia una fuertemente acción social del estado mexicano; en los últimos años, la magnitud de este fenómeno urbano y acelerado ritmo de crecimiento del proceso de concentración urbana en Tecámac y sus proximidades, la han constituido

en uno de los mayores asentamientos urbanos recientes de la periferia del área metropolitana de la Ciudad de México.

A partir de 1970, el fenómeno migratorio mostró comportamientos bastante diferentes a los que existían antes de la fecha cuando las migraciones internas fueron fundamentalmente desplazamientos permanentes del campo a las ciudades, en especial a las tres más grandes ciudades del país (ZMCM, Guadalajara y Monterrey). Los cambios que se empiezan a dar en los setentas se relacionan sobre todo a la crisis económica que afectó las grandes metrópolis y que, como ya se señaló, causó una disminución en la absorción de fuerza de trabajo y de un mayor costo de vida; a lo anterior se puede agregar la presencia de percepción de ciertas deseconomías urbanas, sobre todo en la ZMCM tales como, inseguridad pública, mayor criminalidad o contaminación ambiental (CONAPO, 1997:34).

En cuanto a las principales transformaciones de la dinámica migratoria, sobresale la creciente intensidad de las migraciones permanente, de carácter urbano, se diversifican; de aquí que migrantes residentes en centros urbanos o grandes áreas metropolitanas se desplazaron a otras ciudades en busca de mejores perspectivas laborales, proceso que caracterizó precisamente a la ZMCM en el periodo de análisis.

Tres aspectos son importantes de señalar acerca de la dinámica migratoria en la región central en los últimos años. En primer lugar la región central, como un todo, perdió poder de atracción ante los migrantes dentro del país; en segundo término, el flujo migratorio de la ciudad principal (la ZMCM) disminuyó sensiblemente, y particularmente para el Distrito Federal se volvió negativo; y en tercer lugar, los flujos del “centro” a la periferia urbana y rural, adquirieron mayor importancia.

En los países desarrollados, la ocupación de áreas rurales tradicionales por actividades modernas, industriales o urbanas, hacen que la actividad agropecuaria sea sólo una, y no la más importante, de la vida rural, esto ha sido denominado como “nueva ruralidad” o “rurbanización” (Bertrand et al., 1987; García. 1986).

La nueva ruralidad se refiere a los procesos socioeconómicos y políticos que acompañan a la rurbanización y es más utilizada por la sociología rural, la geografía y la antropología. Se trata de los actores, sus prácticas y estrategias para enfrentar las nuevas condiciones económicas en un mundo globalizado. Como muchos de estos cambios son resultado de innovaciones tecnológicas en la agricultura, manufactura y en la gestión de los procesos, la nueva ruralidad involucran nuevos actores sociales, tanto como nuevas localizaciones que pueden ser identificadas como rurubanas y agrocidades. Delgado (2002).

La rurbanización es un enfoque relativamente nuevo (data de los setenta en Francia) para designar el hecho de que en algunas grandes ciudades los pequeños poblados rurales de sus alrededores están sujetos a cambios de usos y actividades que provienen de la ciudad. Por ejemplo, habitantes urbanos que mantienen sus empleos en la ciudad central pero “prefieren” habitar en esos poblados o la construcción de grandes equipamientos y obras de infraestructura que no dependen de ellos, ni son demandados por ellos. De esta forma, mantienen su estatus rural pero las actividades tradicionalmente “rurales” ya que son predominantes (Bauer y Roux, 1976).citados por Delgado Javier 2003.

La rurbanización consiste en la difusión de actividades y población urbana en ámbitos rurales alrededor de las grandes metrópolis. Los espacios y sociedades preexistentes no se urbanizan totalmente como en la fase anterior mediante la conurbación sino que, incluso, su mantenimiento es necesario, ya sea porque cuentan con algún calor paisajístico, de recursos naturales o porque su peso cultural sea significativo. Es utilizada principalmente en la geografía rural y regional. En contraparte, el término de transición urbana-rural alude al gradual cambio demográfico de las localidades y sólo indirectamente a los cambios cualitativos en espacios y sociedades. Dicho de otra forma, no en todas las localidades en transición existe rurbanización, pero es muy probable que ésta se exprese, principalmente, en localidades en transición.

El cambio demográfico ha repercutido por la urbanización en la periferia en el municipio de Tecámac, esta transformación inicio en los años ochentas, una de las principales causas se debido a que la ciudad de México dio un cambio dinámico en la demografía por la cantidad de pérdida de empleos registrada en esos tiempos, lo que fomento el surgimiento y la consolidación de formas territoriales periféricas. Esto ha llevado a una nueva orientación productiva, constituyendo una de las mediaciones más significativas para el desarrollo de las nuevas formas territoriales periféricas como se dio en el Municipio de Tecámac Velásquez (2011).

En consecuencia estos cambios han repercutido individualmente a los nativos y nuevos pobladores de Tecámac, tanto en su cultura como en sus relaciones sociales y su vida cotidiana, estas evoluciones culturales plantean a los individuos numerosos problemas identitarios, y los jóvenes son los que más lo padecen, frente al mundo de incertidumbre al que han ingresado como; desempleo al terminar sus estudios, inseguridad de los nuevos espacios, amenazas ecológicas, fragilidad de los vínculos afectivos; prácticamente con estos cambios para estas culturas, se les esta asignando una nueva identidad, en su vida escolar, laboral, y el Estado, que es lo que la sociedad y el medio



le esta dictaminando, imponiendo los límites que los demás asignan para su satisfacción. Por lo anterior fue interesante entrevistar a uno de los habitantes nativos de Tecámac. Que nos explica como ha cambiado su vida durante este proceso de urbanización.

*Mi esposa y yo, los fines de semana, sábado y domingo, vendemos tamales y atole a la orilla de la carretera para ayudarse al gasto, y por una parte, si nos conviene que se hayan venido a vivir más gente porque así vendemos más, por aquí pasan muchas personas de las nuevas unidades habitacionales. Los cambios fueron convenientes en el aspecto de trabajo, yo trabajo en la actualidad en un supermercado en Ojo de Agua, de ayudante en general y pues aquí convivo con mucha gente, tanto nativos de Tecámac como las personas que se han venido a vivir aquí, y hay voy conociendo que hay gente buena y gente mala, como en todas partes, las personas mayores son tranquilas, pero los que ponen el desorden son los jóvenes y niños que no les enseñan a respetar a la gente mayor, las personas de aquí nos conocemos y nos ayudamos en algún problema, las personas que se han venido últimamente son muy desconfiadas, y no se prestan para convivir con ellos. A nosotros en cierta forma nos convienen los cambios por nuestros hijos que van a tener otra clase de vida con más cosas modernas y más comodidades, pero por otra parte nos da pendiente por su seguridad, porque se han venido también muchos delincuentes, y no tenemos vigilancia para que pongan un orden.*

En esta entrevista podemos darnos cuenta que por un lado tienen su identidad clara, pero la alteridad que están teniendo en el ámbito familiar y laboral, es un proceso de incorporación a este espacio, la incorporación de nuevas actividades, para una mejor

calidad de vida y asimismo adaptándose a una nueva cultura con valores y pautas de comportamientos distintos.

La identidad cultural es el conjunto de valores, tradiciones, símbolos, creencias y modos de comportamiento que funcionan como elementos cohesionados dentro de un grupo social y que actúan como sustrato para que los individuos que lo forman puedan fundamentar su sentimiento de pertenencia, la identidad es todo aquello que nos enseñan nuestros antepasados y lo ponemos en práctica, es el sistema de pertenencias que se desgaja y reconstruye hacia cada individuo y de este a la totalidad. Existen múltiples identidades que nos hacen pertenecientes a diferentes grupos de referencia: identidad económica, étnica racial, profesional, entre otras.

Cabe mencionar que para Simmel (2008), respecto a que la pluralidad de las pertenencias; lejos de eclipsar la identidad personal, es lo que precisamente define y constituye. Más aún, debe postularse una correlación positiva entre el desarrollo de la identidad del individuo y la amplitud de sus círculos de pertenencia. Esto es que la identidad de su espacio de sus límites de estancia, la apropiación del ser humano, el contacto con los otros se hacen presentes, pues una serie de líneas institucionalizadas y legítimas que hacen aprehensibles al actor para el conjunto de los otros que lo observan; el interaccionismo simbólico supone la primacía del espacio-temporal y nos invita a pensar la centralidad de las microinteracciones para concebir lo social como algo vivo y en movimiento. La extrañeza generalizada, como señala Simmel, genera un doble fenómeno de atracción y de rechazo que atiende a tomar formas desindividualizadas por las cuales la relación pasa a establecer a nivel grupal. De esta forma la fragmentación de la vida social se manifiesta en un primer momento, un proceso de individualización que diluyen lo común; pero, en un segundo momento, la extrañeza producto de la individualización genera fenómeno claramente

desindividualizado por el cual no se considera al individuo sino en la medida en que pertenece a un determinado grupo social. Simmel (2008).

Cada sujeto social, individual y colectivo, posee una identidad como conciencia de sí mismo, construida en su interacción con los otros, en un sistema de relaciones sociales de las que es expresión, compartiendo, tejiendo historias, transformando y transformándose y por lo tanto en constante cambio y contradicción. La identidad es necesidad sentida de arraigo y pertenencia, participación y autorrealización, que se expresa en las formas de actuación humanas a la que le dan sentido y continuidad, lo que no implica inmovilismo, sino por el contrario evolución, cambio y desarrollo como expresión de las contradicciones que se superan. Méndez, Castro (2008).

#### **1.4 Identidades y tradiciones Simbólicas de los pobladores del municipio de Tecámac.**

En Tecámac, los lineamientos básicos de una teoría de la identidad ya se encuentran en filigrana en los clásicos, (Giménez Gilberto, Giglia Ángela, Melucci y A. Pizzorno). su reactivación reciente coincide, en el plano teórico, con la revalorización de la “agency” (“retorno del sujeto”), y en el plano político, con la proliferación de los movimientos sociales y la reafirmación de los particularismos étnicos frente a la globalización y a la crisis del Estado Nación.

Esta teoría se encuentra desigualmente elaborada en las distintas ciencias sociales, pero de modo general gira en torno a la idea de una distintividad cualitativa socialmente situada y basada en tres criterios básicos: una red de pertenencias sociales (identidad de rol o de pertenencia), un sistema de atributos distintivos (identidad “caracteriológica”) y la narrativa de una biografía incanjeable (“identidad íntima” o de identidad biográfica) o de una memoria colectiva. Así concebida, la identidad tiene un carácter no sólo descriptivo, sino explicativo, y ha revelado virtudes heurísticas contribuyendo a

revitalizar diferentes campos de estudio, entre ellos los referentes a los problemas fronterizos y las migraciones internacionales. Giménez (1996).

Castells (1997). Menciona que desde el punto de vista de la cultura, el poder de la identidad (es decir de los lazos de individuo o la comunidad con el territorio, con la historia, con la lengua, con la religión, incluso con la etnia), no parece haber desaparecido en la era de la información, sino que por el contrario, en muchos ámbitos parece haberse reforzado como fuente en la que muchas personas buscan un sentido a sus vida.

Por lo que se hace interesante también saber de qué manera les ha afectado a los pobladores nativos de este municipio, y a los nuevos pobladores, inmigrantes de varias localidades y estados de la República Mexicana, y cómo va creando la alteración en las identidades, y un desequilibrio ambiental, psicológico y social, que afecta a el modo de vida de la población. Esto es debido a un doble proceso urbano: por una parte mantiene una fuerte tendencia de conurbación de los municipios de Ecatepec y Coacalco, por otra parte manifiesta tendencia de la metropolización sobre los municipios de la periferia norte, y tendientes a conurbar en Tizayuca, municipio del Estado de Hidalgo.

En este proceso de masificación demográfica, la política que pretendía llevar a efecto la homogenización cultural implicó para el pueblo de Tecámac un doble proceso socioeconómico; por un lado la descampesinización, que se puede observar como el embate final en contra de las raíces culturales tradicionales; y por el otro, la corporativización de los vínculos comunitarios que a su vez imprimió con un sello característico sus formas específicas a esta probada capacidad histórica de adaptación de los pueblos a los cambios estructurales. Tecámac es un ejemplo representativo de dichos procesos demográficos, pero también de los políticos electorales, donde en

1996, gobernaba el PAN quien hasta 2006, Acción Nacional había mantenido una hegemonía importante en el municipio, pero en 2009 gobernó el PRI, representado con Aarón Urbina, un candidato originario de Tecámec surgido de las filas del eterno partido del gobierno. Quien en 1996 fungía como tesorero del PRI municipal, y sus primeros pasos que lo llevarían a convertirse en cacique local y comerciante. Miembro de una de las familias principales de Tecámec, heredó el oficio de vendedor de muebles, encabezó el sector de comerciantes establecidos de la calle 5 de mayo, principal corredor comercial de todo el municipio. Alanis (1979).

Urbina alentó la otorgación de permisos para la construcción de desarrollos habitacionales, origen del desmedido crecimiento demográfico municipal. De un momento para otro, y sin consultar a la población, las inmobiliarias Urbi, Geo y Sadasi obtuvieron la autorización para construir 27 631 viviendas de interés social (AMT, 1998). La insuficiente planeación urbana con que estos nuevos asentamientos se construyeron implicó problemas en el abasto de agua potable y dotación de infraestructura urbana. En pocas palabras, lo que aparecía como una transición política en 1996, se traducía al poco tiempo en una inyección benéfica para el crecimiento demográfico.

Dicho lo anterior, se hace evidente que las prácticas políticas habían cambiado radicalmente, aunque esto no fuera en aras de la democratización. Hasta 1985, cuando despegó el crecimiento poblacional en Tecámec, la política estuvo dominada por personalidades emanadas de los pueblos. La primera vez -y hasta ahora la única- en que el presidente municipal no fue un nativo de los pueblos de Tecámec fue en 1994, cuando el elegido, Eduardo Bernal, era un activista del fraccionamiento de Ojo de Agua. Notemos que en 1980 el municipio apenas superaba 20 mil habitantes. Y que antes de 1970 el entorno social en Tecámec no podía llamarse de ninguna manera "urbano", pues su población, su jurisdicción y el ámbito público se limitaba a los doce pueblos que

lo integraban: además de Santa Cruz Tecámac, San Francisco Cuautliquixca, Santa María Ozumbilla, San Pedro Atzompa, San Pablo Tecalco, San Jerónimo Xonacahuacán, San Pedro Pozohuacán, Santa María Ajoloapan, Santo Domingo Ajoloapan, Reyes Acozac, San Lucas Xolox y San Juan Pueblo Nuevo. Briceño (2002).

Podría explicarse que dicha fragmentación de las organizaciones comunitarias obedece a la dinámica de crecimiento urbano, que ha alterado de manera definitiva la vida económica, social y política en estos pueblos. Un ejemplo que denota esta transición son los sistemas festivos cívico-comunitarios que se tienen actualmente en los pueblos de Tecámac. Podríamos definir a dichos sistemas de organización socio-religioso como mayordomías típicas, semejantes a las de los pueblos originarios del sur de la ciudad, pero no lograríamos comprender sus particularidades. En general operan como organizaciones socio-religiosas, porque se encargan de realizar las fiestas patronales de cada pueblo, y también son organizaciones cívicas, pues la participación en dicho sistema se establece con base en comisiones de organización, cuyo fin es recaudar la cooperación en el pueblo, pero además generan prestigio social y una distinción pública a escala de la comunidad.

Pero no en todos los pueblos el sistema funciona de igual manera. Uno de los tipos que hemos encontrado en algunos pueblos de Tecámac es un sistema de "mayordomía rotativas obligatorias", en el cual la participación de todos los habitantes del pueblo es obligatoria. Los pueblos que conservan esta modalidad, "clásica", "centrípeta", en cierto sentido, están divididos en sectores, manzanas o barrios, cada uno de los cuales aporta uno o varios miembros a la mayordomía. El tipo de participación en la mayordomía es rotativa, en la medida en que el cargo pasa cada año de la casa de un vecino a la de otro. Este tipo se conserva en los pueblos que son más celosos de sus costumbres y de sus fronteras territoriales y simbólicas frente al exterior. Tienen un mayor número de encargados y una agenda festiva más densa: San Pablo Tecalco, San Jerónimo

Xonacahuacán, Santa María Axoloapan, Santo Domingo Axoloapan y San Lucas Xolox. Correa (2003).

Las entidades de los pobladores de Tecámac han implicado un conjunto específico de saberes y quehaceres que con el tiempo se van modificando, con la aparición de nuevas tecnologías y de nuevas formas de organización del trabajo. Para los nativos mayores de Tecámac existe una estructura agraria fuertemente arraigada en su vida y en su quehacer; conservando el arraigo a sus tierras de cultivo y a su mundo rural, pero para los jóvenes nativos de Tecámac existen otras posibilidades de ascenso social, que es el trabajar en fábricas o en los almacenes comerciales, pasando del sombrero a la gorra y de los huaraches a las botas, transformando sí sus condiciones materiales. Por medio de la observación flotante se identifican los referentes de identidad de la sociedad, en el ámbito cotidiano se observa a las madres al cuidado de los niños, y los jóvenes asistiendo a los bailes y fiestas principalmente a los festejos eclesiásticos, notándose el arraigo en el territorio, en las plazas y espacios recreativos, se visualiza en la movilidad de la comunidad la relación de los pobladores inmigrantes y nativos, que a pesar de este conocimiento de fronteras simbólicas, que tiene que ver con las relaciones sociales de afectividad de esos espacios y con la apertura de ampliación de vialidades que privilegian al automóvil frente a los peatones y el crecimiento de la oferta comercial que ha transformado el entorno y el crecimiento de las unidades habitacionales y los fraccionamientos, como una amenaza de despojo con el carácter irregular de gran parte de las viviendas, el tránsito de autos y personas; esos espacios públicos para conversar, oír música, bailar, conversar, jugar. La vorágine urbana, lo ha ido transformando desdibujando y acortándolo.

En este contexto los habitantes de Tecámac, piensan que una de las principales formas de participación colectiva, son las actividades culturales, tomando en cuenta lo anterior, el territorio desempeña un papel simbólico relevante en el contexto de la acción y de las

relaciones humanas, y no simplemente el papel de condición de “contenedor” de recurso instrumental o de fricción.

Cuando la pertenencia socio-territorial, la misma territorialidad, se integra en el simbolismo expresivo-evaluativo de la comunidad como uno de sus componentes o elementos. El territorio puede ser en si mismo objeto de apego afectivo (topofilia), independientemente de todo sentido de pertenencia socio-territorial.

La adhesión compartida al complejo simbólico de una colectividad dentro de la cual desempeña un papel central a los procesos de urbanización y de la industrialización que marcan nuestro siglo indujeron a algunos investigadores como hemos visto; introducción el concepto de la región polarizada (Chistaller 1953; Juillard, 1962). Esta no se caracteriza por su homogeneidad sino por la función polarizante de un centro urbano ligado a su *umland* (periferia o entorno rural) por una serie de flujos centripetos y centrifugos, entre los cuales pueden citarse las migraciones alternantes por razones de trabajo, los desplazamientos por razones de compras o de diversiones, el aprovisionamiento de los centros urbanos en productos agrícolas, la difusión de periodos ciudadanos, etc,. La cartografía de estos flujos permite delimitaciones de regímenes polarizadas de diferentes dimensiones, que van de la micro-región polarizada por un burgo a la macro-región dominada por una metrópoli Giménez (1996).

El antropólogo Adolf Bastian propuso la noción de “provincia geográfico cultural” como la unidad de análisis que permitiría entender, a partir del postulado de “la unidad psíquica del género humano”, la diferenciación de las culturas en función de las variables ecológicas. Al intercomunicarse, las provincias experimentan cambios – prestamos culturales- y, si la intercomunicación se volvía intensa y continua, podría dar



origen a unidades culturales más amplias y complejas. Más tarde, la teoría de los “circuitos culturales”, representada por Graebner y el Padre Schmidt, sistematizó el análisis de los préstamos y postuló la existencia de núcleos de irradiación que creaban áreas de influencia estable. Todas estas ideas, desarrolladas en el mundo intelectual germánico, contribuyeron al desarrollo de la investigación de áreas culturales en México. De la Peña (1981).

Teniendo en cuenta que la identidad transmite a los individuos que integran un grupo social el sentido de pertenencia y procedencia, pero también de diferencia. El sentimiento de pertenencia a un grupo, un pueblo o a una sociedad, que emana de la conciencia de identidad, surge no sólo del reconocimiento de la semejanza, sino también, y al mismo tiempo, de la toma de contacto con lo extraño y lo diferente. La identidad se cimienta en la constatación de analogías y coincidencias e igualmente en la conciencia de la desemejanza. Los miembros de una comunidad se identifican entre sí gracias a su similitud cultural y en virtud de la delimitación que establecen respecto a la cultura y los valores que sostienen los componentes de otros grupos o colectivos. La identidad, en definitiva, supone siempre la interacción recíproca con la alteridad. Ese conocimiento del “otro” no tiene porque derivar en un sentimiento negativo; antes al contrario, puede suponer un enriquecimiento y una complementación. Las identidades se construyen, esto es, surgen, se transforman y desaparecen. Maldonado (2010).

Bourdieu (1979) dice que la identidad es la intersección de una teoría de la cultura y que una teoría de los actores sociales o más precisamente, concebir la identidad como elemento de una teoría de la cultura distintivamente internacionalizada como “habitus” o como representaciones sociales. Para ello se dota de dos conceptos, el habitus y el campo, así como reinventa uno ya establecido, el capital. Por habitus entiende las formas de obrar, pensar y sentir que están originadas por la posición que una persona ocupa en la estructura social que se crea en torno a la valoración de hechos sociales

tales como el arte, la ciencia, la religión y la política. Estos espacios están ocupados por agentes con distintos habitus, y con capitales distintos, que compiten tanto por los recursos, materiales como simbólicos del campo. Estos capitales, es parte del capital económico están formados por el capital cultural, el capital social, y por cualquier tipo de capital que sea percibido como “natural”, forma esta del capital que denomina capital simbólico. Bourdieu (1979).

Las tradiciones son un intento por preservar la pureza original de una cultura frente a los intentos modernizadores. Por lo tanto es necesario investigar el desarrollo de esta nueva ciudad, y que funciones son las determinantes naturalmente para ejercer este emplazamiento, saber si los habitantes se adaptan de la mejor forma posible al emplazamiento y que representa una adaptación a un nuevo modo de vida, teniendo en cuenta que la diversificación y heterogeneidad significa posibilidades de modificación del estatus personal. Es importante mencionar que las identidades se construyen, se desarrollan y transforman en específicos contextos históricos culturales, en este sentido, son siempre hijas del tiempo y de su circunstancia, son siempre históricas. Hegel dijo de las filosofías: que las identidades son hijas de su tiempo. Por ello es que no pueden ser concebidas como autónomas respecto a dicho contexto, como lo sostuvieron algunos autores historicistas, para los cuales éstas surgen en un periodo histórico, se consolidan y luego se conservan a través del tiempo y de los siglos, sin ser afectadas por el devenir sociocultural posterior. Meinecke (1936).

Este es un intento de saber, de qué manera afecta estos cambios a todo un sistema de identidades tradicionales, y sus proximidades en el desarrollo, bajo el desafío de la modernización, y al sistema de identidades ideológicas, políticas y religiosas, que se han venido configurando en el escenario de este espacio rural-urbano, y saber la proliferación de identidades grupales de pequeña escala y de orientación anti institucional Maffesoli (1988). Es comprender y estudiar la manera en la cual los

miembros de estas comunidades hacen uso de diferentes formas de identidad para acomodarse a su entorno económico, social, religioso y cultural. Observando las representaciones sociales que hacen los integrantes de las comunidades indígenas, de las políticas públicas, que son espacios para transmitir valores, creencias y principios basados en un modelo de sociedad, esto nos permite entender dichas políticas en lo cotidiano y por consecuencia como movilizan diversos elementos identitarios contenidos en su haber a lo largo de su experiencia personal y grupal. Existen hoy en día identidades culturales políticas, sociales, hasta identidades empresariales y administrativas, pasando por las identidades latinoamericanas, europeas, etc., nacionales, regionales, locales, identidades Cibernéticas, pero sin conocer forzosamente la manera en la que se da este proceso y sin distinguir entre los aspectos interiorizantes y exteriorizantes de sus constituciones, las acciones, las estrategias subjetivas y emocionales. Gutiérrez (2003)

Desde esta perspectiva de las identidades que se relacionan con el individuo y queda confinado en el ámbito de las interacciones cotidianas, de las dimensiones colectivas de las identidades. La identidad forma parte de una teoría más amplia: la del actor social y que constituye la dimensión subjetiva de los actores sociales, como emerge y como se afirma cuando se confronta a otras identidades en el proceso de interacción social; en términos de un principio de diferenciación, en donde los individuos y los grupos humanos se auto-identifican, en primer lugar por la afirmación de su diferencia con respecto a otros individuos y otros grupos. Melucci-Pizzorno (1985).

Los procesos el marco histórico hipotético de una investigación sobre los procesos de identidad cultural, y la influencia que estos puedan tener en el desarrollo social, o viceversa, sabemos que el desarrollo social se da por las condiciones que favorecen el lugar, y a la población. Las identidades culturales son siempre plurales, los grupos, sectores y naciones poseen diversas identidades culturales, que se constituyen en

relación con ciertos actos, o posicionalidades diferentes. Estas se potencian o se hacen en diferentes contextos, distintos de acción, en los cuales se explican una o varias de estas identidades. Foerster (1996).

Enfocarnos a los procesos de globalización que caracterizan al mundo contemporáneo, obligan a las sociedades a reflexionar sobre los conceptos de identidad y cultura, como en las fronteras se intensifican los intercambios comerciales, y como los tiempos y espacios se expanden y se contraen a diferentes ritmos y se tejen formas de interacciones e intersecciones sociales, en donde se producen otras maneras de concebir el mundo y de ser y pertenecer a él. Saber que la especificidad del lugar se vuelve una rica y pertinente fuente de reflexiones, donde el todo transcurre adquiriendo matices propios, únicos. Giglia (2012).

Los movimientos personales y sociales que permiten la conformación de nuevas expresiones culturales, síntesis de la tradición anterior de los sujetos inmigrantes y de las nuevas prácticas sociales puestas en operación en la nueva comunidad, confiriendo al lugar una imagen propia, favoreciendo y fortaleciendo el surgimiento de una nueva identidad colectiva y, por ende, individual. Juárez (1996). Las personas no sólo están investidas de una identidad numérica como las cosas sino también de una identidad cualitativa que se forma, se mantiene y se manifiesta en y por los procesos de la interacción y comunicación social. Habermas (1987).

La relación entre las identidades puede adquirir muchas modalidades. Una de ellas, la más favorable, sería el amistoso reconocimiento y aceptación de la diferencia, considerándola como aporte a la sociedad o a una identidad cultural más amplia que comprendería ambas identidades. En extremo opuesto, los portadores de otra identidad

son considerados enemigos absolutos, cuya existencia implica una amenaza radical a la propia existencia. Goffman (1963).

La relación de estos procesos de transformación de los paisajes en los que intervienen ambos grupos (nativos e inmigrantes) de diversas clases sociales y expresiones de género, son modificados constantemente en Tecámac, a partir de los años 80s. con el cambio de uso de suelo de lo rural a lo urbano; Terán, (1967) Resalta que el término urbanización considera la concentración, las actitudes de la población y la difusión de los sistemas de valores, las actividades y comportamientos que hablan de una cultura urbana. Esta homogenización da muchas pautas de comportamiento de modo de vida y las actitudes en relación con la elevación de nivel de vida y la acción generalizada de medios de comunicación de masas, han contribuido en los países industrializados a borrar muchas de las antiguas diferencias entre ciudad y campo. En el caso de Tecámac es notable esta interacción, se visualiza constantemente en la vida cotidiana, y la movilidad actual en este municipio.

En estas condiciones, las relaciones sociales constituyen la solidaridad social como voluntad de vivir juntos en un espacio geográfico, físico, que deviene urbano y social mediante la unión y la lucha común, a pesar de la diversidad de orígenes y de la heterogeneidad de costumbres y de prácticas sociales. Juárez (1996).

En este punto Giménez (1996). Dice que las identidades tradicionales en los países en desarrollo, a causa de la modernización; el sistema de identidades, ideológicas, políticas y religiosas se han configurado en el escenario internacional a partir de la Segunda Guerra Mundial y que han terminado por los combates de la guerra fría. El tema de la identidad se relaciona sólo con el individuo y puede confinarlo en el ámbito de las interacciones cotidianas, la identidad también se transforma en valores, la

identidad emerge y se afirma sólo en la medida en que se confronta con otras identidades en el proceso de interacción social.

Es a través de este proceso que se construye la identidad social de los sujetos en interacción dentro de un espacio urbano, específico; proceso dialéctico, en el sentido de que si bien los actores sociales le imprimen una impronta al territorio, éste a su vez influye de manera fundamental, en la construcción de la identidad espacial, puesto que la estructuración del espacio urbano es social, y se da por medio de los movimientos migratorios y de colonización, así como de las actividades económicas, políticas y sociales que se desarrollan en su interior, además de los aspectos subjetivos que relacionan al sujeto con el territorio externo a él, pero dentro del cual se desenvuelve su biografía histórica, haciendo emerger el sentimiento de pertenencia al medio, sentimiento que se construye lentamente, pero con lazos muy sólidos de apego al terruño. Juárez (1996).

## **1.5 Conclusiones**

El cambio de reestructuración económica, relacionada con el proceso de globalización en este municipio de Tecámac, que se ha venido dando en las últimas décadas, considerado como un espacio físico geográfico, y los procesos de transformación urbana, los diversos recursos naturales con los que cuenta este territorio, por su localización geográfica óptima por tener una estructura policéntrica para el desarrollo urbano, entrelazados con las migraciones e inmigraciones, con las hibridaciones culturales y sociales, con las innovaciones tecnológicas, industriales y de servicios, y las reorganizaciones políticas que han surgido en este municipio, ha dado como resultado una nueva ciudad, generado por los desplazamientos de los pobladores de otras entidades, en busca de una mejor calidad de vida. Asimismo concluimos, que en

este contexto de urbanización; los pobladores “nativos”, y “nuevos pobladores”, tienen otra percepción sobre su cambio de vida cotidiana, laboral y social principalmente, ya que perteneciendo los primeros a una comunidad rural, se ha convertido en una comunidad rural-urbana, en donde hoy en día están mezclados factores de producción y de consumo, con flujos de información, inversiones integradas al mercado internacional, vinculados con la tecnología, en un espacio circundante. Y los segundos integrándose a los espacios rurales y a las tradiciones del lugar.

En consecuencia es importante mencionar que con estas alteridades, han surgido nuevas identidades por las interacciones con diversos grupos de pobladores inmigrantes, y la corporativización de vínculos comunitarios como forma específica e histórica de adaptación de los cambios estructurales, y las posibilidades de modificación del estatus personal. Aunque históricamente es evidente que las identidades culturales son siempre plurales, pero se constituyen en relación con ciertos actos y posiciones diferentes, o formas de concebir el mundo por los sistemas de valores actividades y comportamientos.

## CAPITULO II

### 2.1 ANTECEDENTES Y UBICACIÓN DE TECÁMAC, ESTADO DE MÉXICO,



Foto 2.1 Fachada del palacio municipal de Tecamac

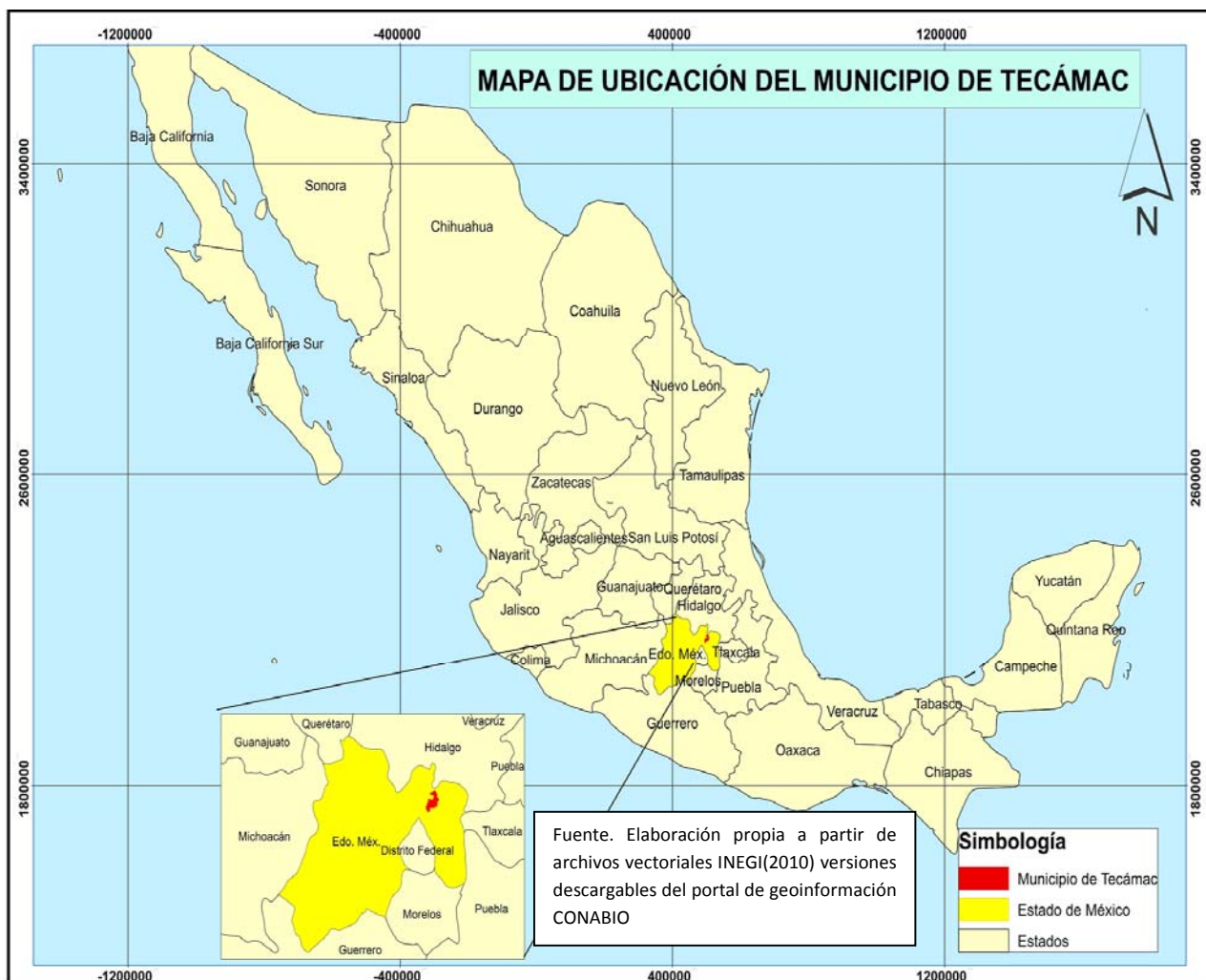


### 2.1.1 Ubicación del municipio de Tecámac.

Tecámac es un municipio del Estado de México. Forma parte de la Zona Metropolitana del Valle de México y se ubica en la porción noreste del estado.

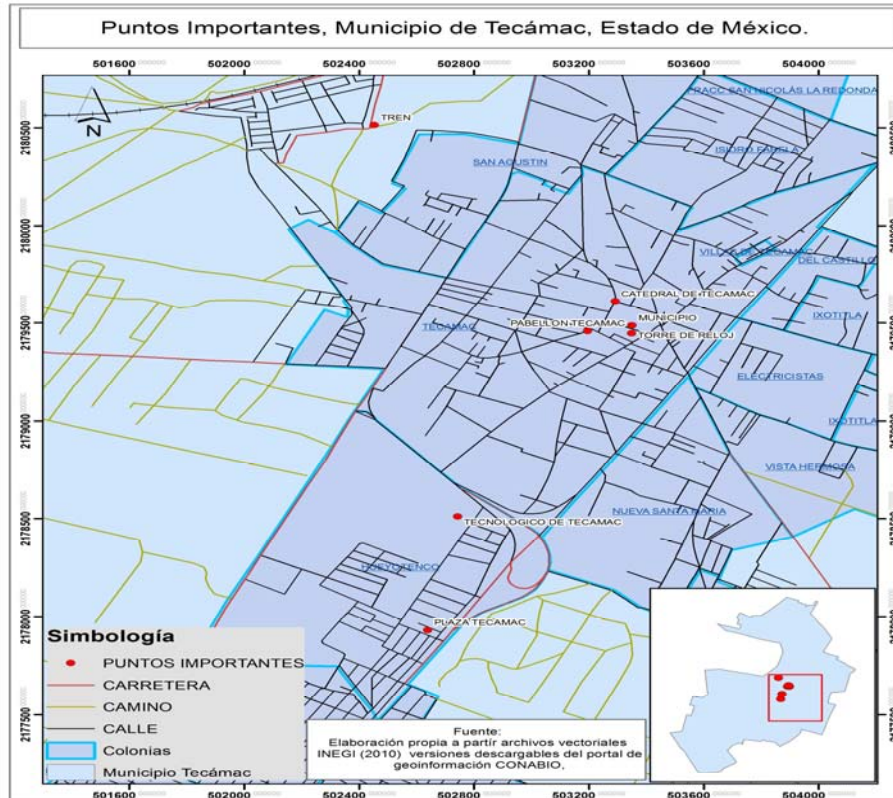
El municipio de Tecámac se localiza en la parte nororiente de la capital del Estado de México y se encuentra ubicado al norte del Distrito Federal. Es uno de los municipios que forman parte de la Zona Metropolitana del Valle de México. Alanís (1979).

**MAPA 2.1 UBICACIÓN DEL MUNICIPIO DE TECAMAC**



Tecámac se ubica a 2,340 msnm. Sus coordenadas geográficas son: 19°43' de latitud norte y 98°58' de longitud oeste. Su extensión territorial es de 157.34 Kilómetros cuadrados, que representa el 0.69% del total estatal. Colinda al Norte con el Estado de Hidalgo (municipio de Tizayuca) y el municipio de Temascalapa, al Sur con los municipios de Ecatepec, Acolman y Coacalco, al Este con los municipios de Temascalapa y Teotihuacan, y al Oeste con los municipios de Zumpango, Nextlalpan, Tonanitla, Tuttlitlán y Coacalco. El municipio de Tecámac de Felipe Villanueva está situado al norte de la cuenca de México, en la orilla oriental de la planicie lacustre de Zumpango, Xaltocan y San Cristóbal. Por su ubicación, forma una encrucijada histórica entre Teotihuacan, al este, y Zumpango, al oeste, en medio de un eje que comunica a Tlaxcala con el Bajío; y entre Ecatepec, al sur, y Tizayuca, al norte, en medio de la principal salida desde México hacia las minas de Pachuca y la frontera de Laredo. Alanís (1979).

## MAPA 2.2 PUNTOS IMPORTANTES DEL MUNICIPIO DE TECAMAC



El municipio de Tecámac ha experimentado un cambio radical en su fisonomía y estructura socioeconómica en los últimos años, ya que se ha transformado, de ser una región eminente agrícola a lograr un muy importante desarrollo comercial e industrial en un lapso relativamente corto y se proyecta a ser uno de los polos industriales de mayor importancia dentro del Estado de México. Tecámac está interesado en crear una cultura empresarial, por lo que a continuación se presentara la:

Misión: Construir un gobierno municipal de vanguardia, cercano a la población, que aliente la participación ciudadana y que eficiente los recursos técnicos, financieros y humanos para satisfacer las necesidades y aspiraciones de desarrollo de la población mejorando sustancialmente sus niveles de vida.

Visión: Construir un municipio con presencia regional y estatal que aproveche sus potencialidades geográficas y de capital humano que es la base para desarrollar zonas industriales, comerciales y educacionales que alienten el bienestar social de los habitantes.

La población del municipio se estimó en 316.6 mil habitantes en 2007, con una tasa media anual de crecimiento 2000-2005 de 8.2%, constituyéndose como el décimo Municipio de mayor crecimiento demográfico a nivel nacional.

Las principales actividades económicas son la industria manufacturera y la actividad comercial, sectores que concentran 23.3% y 20.8% de la PEA, respectivamente. La cobertura de servicios básicos en el Municipio es superior a la media estatal y nacional; no obstante, la entidad deberá realizar inversiones para mantener dicha cobertura, ante el importante crecimiento urbano observado en los años recientes. Colín (2009).

### 2.1.2 Demografía

Desde 1980 el municipio fue incluido como parte de la zona metropolitana. Actualmente forma parte del "área urbana continua", o sea el área conurbada. Esto ha sido producto de un fenómeno de expulsión de habitantes del primer contorno de la ciudad hacia un segundo contorno, justamente donde se ubica Tecámac, proceso marcado de manera enfática por el sismo de 1985, pero que se origina con la crisis económica de los ochenta.

Los pobladores que desde fines de los ochentas se fueron estableciendo en Tecámac, procedían de alguna buena medida inmediata de la Ciudad de México, aunque por sus orígenes, provenían de los Estados de Torreón, Michoacán, Puebla, Hidalgo y Oaxaca. Eran individuos con experiencia migratoria, con experiencia de movilidad tradicional. Por ello, en lo que hoy es el Municipio de Tecámac, se crearon y recrean tradiciones, éstas no han sido en su mayoría las ancestrales del lugar, sino las de esos otros múltiples puntos del país, entre los que ocupa un lugar destacado la ciudad de México; todas ellas fueron entrelazándose, por lo que hoy en día, Tecámac cuenta con diversidad de raíces, de otros territorios, por lo que se visualizan los procesos de hibridación cultural en los últimos años.

Tecámac también es uno de los municipios que forma parte de la Región Valle Cuautitlán–Texcoco, los cuales por su ubicación e importancia estratégica, económica y demográfica se consideran parte del núcleo central del crecimiento urbano metropolitano de la ZMVM. Según documentos de planeación del Estado de México, el eje Ecatepec–Tecámac–Reyes Acozac se considera un lugar hacia donde se debe "orientar, confinar y apoyar el desarrollo urbano y la densificación de las áreas (urbanas)", a lo largo de lo que ellos llaman "corredores", y donde se debe "consolidar la función (de) estructuradores metropolitanos", aludiendo al fortalecimiento de los núcleos administrativos, en este caso la cabecera municipal. Es importante decir que la perspectiva de crecimiento urbano, en dicho instrumento de planeación, está muy por debajo de la realidad censal: estiman que la población del municipio crecerá entre 2005

y 2010 en 20 mil habitantes, cuando sólo con un simple sondeo en los alrededores de la cabecera municipal uno puede constatar que actualmente se han construido 15 mil nuevas viviendas de interés social.

En definitiva, ha sido en las últimas dos décadas cuando el crecimiento poblacional de Tecámac se tornó realmente dramático. Si seguimos una proyección fundada en un cálculo realista, dada la cantidad de unidades habitacionales que se construyen actualmente alrededor en el municipio, la población municipal se habrá triplicado en este lapso: de 123 mil habitantes que había en 1990 a cerca de 360 mil en 2010. En el lapso entre 2000 y 2005 Tecámac se convirtió en el segundo municipio en crecimiento de población de toda la cuenca, sólo después del municipio de Ixtapaluca. Correa (2010)

Según el censo de INEGI 2010, cuenta con una población de 364,579 habitantes; de los cuales 186,866 son mujeres equivalentes al 52.08% y 177,713 son hombres equivalentes al 47.91%.

### 2.1.3 Dinámica Poblacional

En definitiva, ha sido en las últimas dos décadas cuando el crecimiento poblacional de Tecámac se tornó realmente dramático. Si seguimos una proyección fundada en un cálculo realista, dada la cantidad de unidades habitacionales que se construyen actualmente alrededor en el municipio, la población municipal se habrá triplicado en este lapso: de 123 mil habitantes que había en 1990 a cerca de 360 mil en 2010. En el lapso entre 2000 y 2005 Tecámac se convirtió en el segundo municipio en crecimiento de población de toda la cuenca, sólo después del municipio de Ixtapaluca.

<b>Tabla 2.1 Crecimiento poblacional del municipio de Tecámac</b>					
Año	1990	1995	2000	2005	2010
Habitantes	123,218	148,432	172,813	270,574	364,579

Fuentes: censos generales de población y vivienda 2010 INEGI.

El Municipio de Tecámac ha sufrido una importante transformación en su estructura social y Productiva durante las tres últimas décadas. En el año de 1970 su población era de 20,882 habitantes y para el año 2005, el número de personas que vivían en el municipio alcanzó la cifra de 270,574.

En cuanto al primer aspecto, los datos censales sobre la procedencia y destino de los migrantes en dos periodos representativos de (1965-1970 y 1985-1990) nos señalan que los inmigrantes a la región central proceden cada vez más y en mayor proporción de la propia región central; en el periodo 1965-1970, el 48 por ciento de los inmigrantes provenía de la propia región, y por lo tanto, por más de la mitad procedía del resto del país; para el siguiente periodo 1985-1990 ya el 69 por ciento se originaba en la región central y la proporción del resto del país disminuyó sensiblemente. En cuanto a los emigrantes, el proceso ha sido inverso; para 1965-1970 una gran mayoría de la población (79 por ciento) que abandonó su entidad de residencia en la región se dirigió a otro estado de la propia región, y 20 años después esta proporción disminuyó (63 por ciento), lo cual indica que aumentó la proporción de población que buscó residencia fuera de la región (Negrete, 1999:332, vease cuadro 2.2)

De esta manera, la inmigración hacia los estados de la región central disminuyó, los movimientos internos migratorios internos se volvieron más importantes y los desplazamientos desde la región central hacia otros estados externos a la región se incrementaron.

**Tabla 2.2 REGIÓN CENTRO. BALANCE MIGRATORIO POR ESTADOS, 1970-1990**

Estados	Inmigrantes		Emigrantes		Balance migratorio	
	1970	1990	1970	1990	1970	1990
<b>Región Centro</b>	3'728,969	1'847,948	2'056,516	2'022,101	1'672,453	174,153
<b>Porcentaje del total nacional</b>	53.39	44.21	29.44	48.38		
<b>Distrito Federal</b>	2'269,117	334,868	573,623	1'338,800	1'659,494	1'003,932
<b>México</b>	1'032,567	1'063,634	445,599	305,553	586,968	758,081
<b>Puebla</b>	148,066	144,231	404,648	162,607	256,582	18,376
<b>Hidalgo</b>	49,637	82,071	334,077	99,884	284,440	17,813
<b>Morelos</b>	163,952	103,750	64,728	46,798	99,224	56,952
<b>Querétaro</b>	40,137	76,706	123,857	37,340	83,720	39,366
<b>Tlaxcala</b>	25,493	42,688	109,984	31,119	84,491	11,569

Fuente: Cálculos propios a partir de la Secretaría de Industria y Comercio, 1970. INEGI, 1990, IX censos generales de población y vivienda, Dirección General de Estadística, INEGI, México.

Fuente: Elaborado por Chávez Galindo del censo de población y vivienda 1990 de INEGI.

En de 1970 se han observado importantes cambios en la dirección de los flujos migratorios Distrito Federal cayo notablemente a entre 10 a 30 por ciento; además de que el Distrito Federal empezó a perder más los mayores flujos hacia el resto de entidades de la región. A nivel de localidad. Chávez (1990)

Reporta cómo en 1990, del total de emigrantes del Distrito Federal que se establecieron en la región central, el 75.5 por ciento residía en los municipios conurbados del Estado de México, 17 por ciento en alguna de las zonas metropolitanas circunvecinas, y un 11 por ciento en municipios más alejados; es decir, la mayor parte de esa población migrante se estableció a corta distancia para un desplazamiento continuo entre el núcleo referencia al segundo específicamente el Distrito Federal y el resto de los estados de la región central. Después de ser una entidad de alta atracción, el Distrito Federal pasó a ser una entidad de expulsión de migrantes; en el periodo de 1965-1970 entre el 30 y 50 por ciento de los emigrantes de las entidades población migrante de la que recibía (véase tablas 2.2 y 2.3), y sus emigrantes constituyeron de la región centro tenían al Distrito Federal como su principal destino, sin embargo a finales de los años ochenta la proporción de emigrantes de esos mismos estados al aspecto, a partir de la metrópoli y su nuevo lugar de residencia.

En cuanto los cambios que afectaron a otros estados se puede observar como Hidalgo y Puebla continuaron siendo entidades de expulsión, Querétaro y Tlaxcala cambiaron su condición de expulsores a atractores de población, y Morelos y el Estado de México continuaron siendo de atracción (véase tablas 2.2 y 2.3). Es decir de notar como el intercambio de migrantes entre el Distrito Federal y Estado de México continúa, y sobre todo este último ha incrementado su número de inmigrantes del primero, lo que indica una intensidad en los movimientos centro-periferia metropolitana. De esta forma, en el último periodo señalado, los estados de la región centro estaban recibiendo más población del distrito Federal de la que estaban recibiendo de esa entidad, lo cual indica, un cambio en los flujos de migración y la creciente importancia de la migración metropolitana urbana a partir de la ciudad a la periferia urbana.



**Tabla 2.3 EL DISTRITO FEDERAL, INMIGRANTES POR ESTADO DE ORIGEN Y EMIGRANTES POR ESTADO DE DESTINO**

	Inmigrantes				Emigrantes			
	1965-1970		1985-1990		1965-1970		1985-1990	
	Total (%) <sup>b</sup>		Total (%)		Total (%) <sup>c</sup>		Total (%)	
<b>Total</b>	709,047		298,235		474,766		1'035,758	
<b>Hidalgo</b>	49,615	52	22,947	27	5,214	25	28,686	43
<b>Estado de México</b>	79,662	56	80,905	30	365,951	56	548,974	70
<b>Morelos</b>	13,799	43	7,802	20	7,111	12	32,463	36
<b>Puebla</b>	67,520	46	31,200	22	10,992	17	38,213	30
<b>Querétaro</b>	12,723	39	4,568	16	3,477	18	27,553	41
<b>Tlaxcala</b>	16,287	49	5,376	21	1,663	15	12,462	35
<b>Otras</b>	469,441		145,437		80,338		347,407	

Fuentes: Cálculos propios a partir de la Secretaría de Industria y Comercio, 1970, INEGI, IX y XI censos generales de población y vivienda, Dirección General de Estadística INEGI, México.

Los datos se refieren a la población mayor de 5 años.

Porcentaje de inmigración con respecto al total de emigración del estado de origen. Porcentaje de emigración con respecto al total de inmigración del estado de destino

Fuente: Elaborado por Chávez Galindo del censo de población y vivienda 1990 de INEGI.

En tercer lugar, los datos señalan que los flujos migratorios hacia ciudades muy chicas o localidades rurales en la región centro han cobrado cierta importancia, aunque éstos no sean de gran magnitud. Pero el punto relevante es que el asentamiento de estos migrantes en la periferia regional de la región centro contribuye al incremento de la densidad poblacional y a un patrón de asentamiento más disperso. Este tipo de flujo migratorio tiene dos orígenes: el de regiones externas a la región centro y el del Distrito Federal. En cuanto al primer punto, cierto porcentaje de la corriente migratoria hacia la región centro, proveniente de todas las otras regiones, ha sustituido su preferencia de la gran ciudad por ciudades de mucho menor tamaño; según la Encuesta Nacional de la Dinámica Urbana, 1992 (ENADID), de los inmigrantes recientes (de los últimos 5 años) la región centro el 27 por ciento optó por residir en localidades de hasta 19,999 habitantes y un adicional 8 por ciento lo hizo en localidades de 20,000 a 99,999 habitantes (véase Chávez Galindo, 1999: 128), en cuanto al segundo punto, un porcentaje de los emigrantes del Distrito Federal muestra una preferencia rural dentro de la región centro para su asentamiento, lo cual se puede relacionar con la posibilidad de vivir en localidades más pequeñas con un menor costo de vida. De esta manera, según la Muestra del Censo de 1990, una tercera parte de los emigrantes del distrito federal, que en 1990 vivían en Morelos, Puebla o Tlaxcala, residían en localidades menores a 15,000 habitantes, y para aquellos que residían en Hidalgo se trataba de las dos terceras partes. Según la ENADID de 1992, de los migrantes del Distrito federal, si excluimos a aquellos que se asentaron en algunas localidades de la ZMCM, resulta que el 53 por ciento de los emigrantes recientes (menos de 5 años) reside en localidades menores a 20,000 habitantes, y un adicional 15 por ciento decidió residir en centros urbanos de entre 20,000 a menos de 100,000 habitantes.

Tecámac, es uno de los municipios del Estado de México que experimenta violentos cambios en su territorio, a causa del proceso de metropolización de la Ciudad de México; dicho proceso han modificado la distribución y uso de suelo con vocación agrícola, localizando este ahora en las periferias conurbadas, repercutiendo en el medio ambiente y afectando la calidad de vida urbana y rural de sus habitantes. En este

contexto, los asentamientos humanos sobre el territorio de Tecámac entran en serias contradicciones, al afectar los cambios de los ecosistemas del lugar, reflejándose en una urbanización acelerada cuando arriban personas de otras entidades que buscan obtener empleo y lugar donde vivir. Soto (2007).

Durante la década de los setentas, el municipio de Tecámac recibió una fuerte inmigración al crearse nuevos asentamientos humanos y, por consiguiente fundarse nuevas colonias populares. En Tecámac de los 260,000 habitantes, 44,188 nacieron en el Distrito Federal, 7,970 en Hidalgo, 6,640 en Veracruz, 4,607 en Guanajuato, 3,945 en Puebla, 3,547 en Michoacán, 2,600 en Oaxaca, 580 nacidos en otro país y 168,916 nacidos en el Estado de México. Esto nos dice que la inmigración en el Municipio es alta, pues de la población total del municipio 43.9% nacieron fuera de la entidad o en otros países.

En 1990, de acuerdo al Censo General de Población y Vivienda, en el municipio habitaban 125,218 personas y en 1995 según el Conteo de Población y Vivienda el número de habitantes se ubicó en 148,432. Observando una tasa de crecimiento media anual de 3.5% en el periodo 1990-1995

Es importante señalar que para el año 2000, de acuerdo con los resultados preliminares del Censo General de Población y Vivienda efectuado por el INEGI, existían en el municipio un total de 172,410 habitantes, de los cuales 84,338 son hombres y 88,072 son mujeres; esto representa el 49% del sexo masculino y el 51% del sexo femenino.

De acuerdo a los resultados que presentó el II Conteo de Población y Vivienda en el 2005, el municipio cuenta con un total de 270,574 habitantes. La población estimada en 2007 fue de 316.6 mil habitantes (2.2% /población estatal) con una tasa media anual de crecimiento en el periodo 2000-2005 de 8.2% constituyéndose como el décimo municipio de mayor crecimiento demográfico a nivel nacional. Y considerando que al final del periodo se incrementó a 9.38% con la incorporación de fraccionamientos.

**Tabla. 2.4 Evolución demográfica del municipio de Tecámac**

UNIDAD	CRECIMIENTO MEDIA						
	AÑO						
	1950	1960	1970	1980	1990	2000	2005
<b>MÈXICO</b>	1'392,623	1'897,851	3'833,185	7'564,335	9'815,795	13'096.686	14'007,686
<b>TECÁMAC</b>	9,104	1171	20,882	84,129	123,218	172,813	270,574

Fuente: Programa Municipal de Ordenamiento Ecológico y Territorial de Tecámac.

Fuente: Elaborado por Dalila M. Mendoza Muciño censo de población y vivienda 2010

De acuerdo al reglamento de Tecámac, Título Tercero de la Integración y División Territorial del municipio, Capítulo II Integración, artículo 13: para el cumplimiento de sus funciones sociales el municipio de Tecámac, ha dividido su territorio. Mendoza (2012).

De esta forma es como el municipio de Tecámac, ha entrado en la globalización en los aspectos económico, social, cultural y tecnológico, con el tiempo se han ido abriendo mercado, servicios y metas para este municipio, teniendo así una conexión mundial sin límites.

Para el estudio de este territorio, se necesito saber por medio del INEGI, cuales son las principales localidades del municipio de Tecámac y con cuantos habitantes cuenta cada una de ellas, así también tomando en cuenta la generalidad de las localidades, para darnos cuenta los motivos de la demografía en cada una de ellas, analizando también el género y origen.

**Tabla 2.5 Distribución de población en las principales localidades de la zona de Tecámac, Censo 2010**

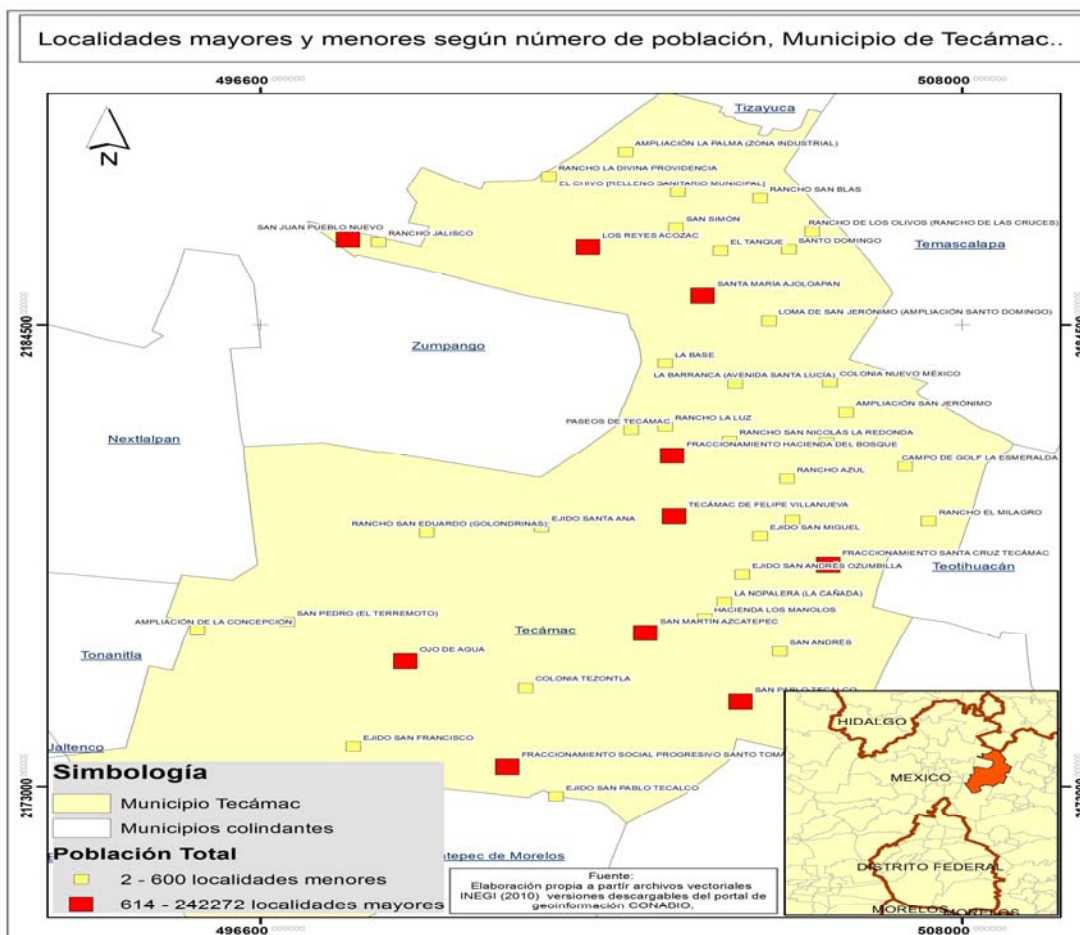
Total del municipio	364,579
Ojo de Agua	242,272
San Martín Azcatepec	35,390
Los Reyes Acozac	21,910
Santa María Ajoloapan	17,784
Tecámac de Felipe Villanueva	15,911
Santo Tomas Chiconautla	15,061
San Pablo Tecalco	5,344
Fraccionamiento Santa Cruz	3,990
San Juan Pueblo Nuevo	2,186
Fraccionamiento Hacienda del Bosque	1,983

**Fuente: Elaboración propia a partir del Censo de población y vivienda de 2010**

La población más importante del municipio de Tecámac es el Fraccionamiento ojo de Agua con una población para el año 2010 de 242,272 habitantes, que abarca un 67%, le siguen: San Martín de Azcatepec con 35,390 habitantes, Los Reyes Acozac con 21,910 habitantes, Santa María Ajoloapan con 17,784 habitantes, Tecámac de Felipe Villanueva con 15,911 habitantes, Fraccionamiento Social Progresivo Santo Tomas

Chiconahutla, con 15,061 habitantes, estas localidades equivalen al 29 % de Tecámac, sigue en orden de importancia, San Pablo Tecalco con 5,334 habitantes, Fraccionamiento Santa Cruz con 3290 habitantes, San Juan Pueblo Nuevo con 2,186 habitantes, Fraccionamiento Hacienda del Bosque con 1983 habitantes, estas últimas localidades aglutinan un 89 % de la población de Tecámac. El resto de las localidades, tiene una población menor a los 500 habitantes constituyendo el 4 % de la población de Tecámac. Según datos del censo de población y vivienda 2010 INEGI.

**MAPA 2.3 LOCALIDADES MAYORES Y MENORES SEGÚN NUMERO DE POBLACIÓN, MUNICIPIO DE TECAMAC**



**Tabla 2.6 Distribución de población de las principales localidades de hombres y mujeres en la zona de Tecámac, Censo 2010**

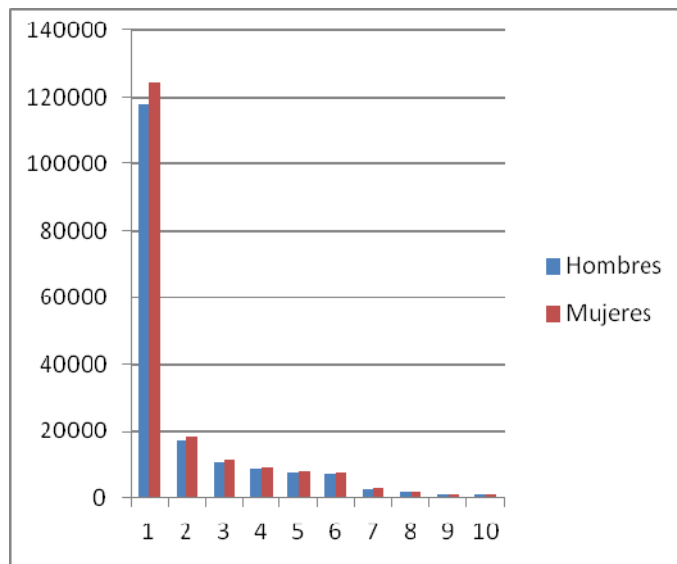
<b>Población de Tecámac</b>	<b>Hombres</b>	<b>Mujeres</b>	<b>Porcentaje de población %</b>
<b>Ojo de Agua</b>	118007	124265	67
<b>San Martin Azcatepec</b>	17182	18208	10
<b>Los Reyes Acozac</b>	10628	11282	6
<b>Santa María Ajoloapan</b>	8793	8991	5
<b>Tecamac de Felipe Villanueva</b>	7743	8168	4
<b>Santo Tomas Chiconautla</b>	7394	7667	4
<b>San Pablo Tecalco</b>	2577	2767	1
<b>Fraccionamiento Santa Cruz</b>	1613	1647	1
<b>San Juan Pueblo Nuevo</b>	1080	1106	1
<b>Fraccionamiento Hacienda del Bosque</b>	980	1003	1

Fuente: Elaboración propia a partir del Censo de población y vivienda de 2010

La tabla 2.6 se muestra el porcentaje de población en el 2010 en las localidades principales de Tecámac, y también podemos ver que existe mayor índice de población femenina. Todas las localidades tienen un porcentaje de mujeres con un 51% y hombres con un 49%, con excepción

de San Pablo Tecalco que cuenta con un porcentaje de mujeres con un 52% y hombres con un 48%. Según el censo de población y vivienda 2010 INEGI.

**Gráfico 2.1 Porcentajes de población masculina y femenina de las localidades más importantes de Tecámac**



Fuente: Elaboración propia a partir del Censo de población y vivienda de 2010 INEGI.

En la población tecamáquense, se visualiza que uno de los factores por el cuál se presume que la población femenina sea mayor que la población masculina, es que los hombres han emigrado hacia otros lugares en busca de trabajo, y a las mujeres se les han abierto muchas oportunidades de ingresar al mercado laboral, con programas desde la educación escolar desde la primaria, hasta nivel profesional, esto ha dado paso a que la presencia de la mujer en el mundo empresarial ha puesto la introducción de un estilo propio de dirección y la aportación de nuevos valores, y ha representado un paso importante para la igualdad de los roles que socialmente han tenido asignados hombres y mujeres.

En este sentido, el género también se ha manifestado en Tecámac, por las alteridades que han surgido por la interculturalidad de actores, esto es que por la llegada de mujeres principalmente del Distrito Federal, que han tomado el poder de sus hogares



para mantener a sus familias, incursionando en las labores que antes solo pertenecían a los hombres, y realizando actividades culturales de su lugar de origen y al mismo tiempo ajustándose a los modos de vida de los nativos pobladores, a sus comportamientos y sus formas estructuradas.

**Tabla 2.7 Porcentaje total de población residente de las principales localidades en el municipio de Tecámac, 2010.**

	Población residente	Hombres	Mujeres
Total de población	269,448	130,640	138,808
Ojo de Agua	170,395	82,592	87,803
San Martín Azcatepec	29,829	14,385	15,444
Los Reyes Acozac	17,296	8,324	8,972
Santa María Ajoloapan	14,800	7,248	7,552
Tecámac de Felipe Villanueva	13,177	6,345	6,832
Santo Tomas Chiconautla	12,487	6,114	6,373
San Pablo Tecalco	4,548	2,210	2,338
Fraccionamiento Santa Cruz	1,566	783	783
San Juan Pueblo Nuevo	1,854	916	938
Fraccionamiento Hacienda del Bosque	838	417	421

**Fuente:** Elaboración propia a partir del Censo de población y vivienda de 2010 INEGI

Tabla 2.7 Se muestra la diferencia que existe entre la población masculina y femenina de la población residente en Tecámac, en la mayoría de las localidades hay más población femenina que masculina, excepto en el Fraccionamiento Santa Cruz, que la población aparece el mismo porcentaje. Estos datos nos permiten observar el porque se han dado los organismos que está trabajando en el Municipio de Tecámac, para lograr una Identidad Cultural es Pro Mujer. Pro Mujer México empezó sus operaciones

en el estado de Hidalgo en abril del 2002; la base del programa está en la ciudad de Tula, a una hora de Ciudad de México. Basave y Hernández (2007).

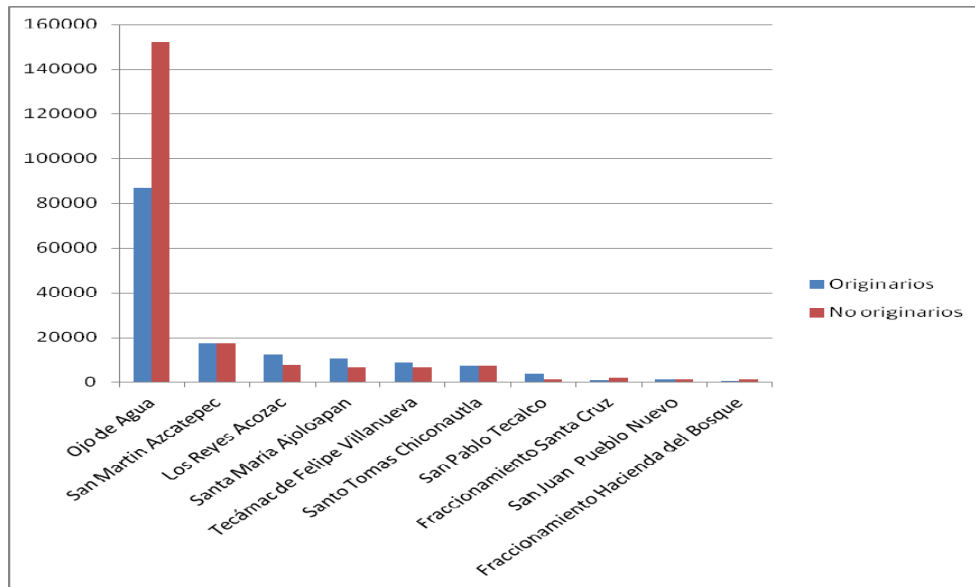
En este trabajo también incluimos el total de pobladores originarios y no originarios de las principales localidades del municipio de Tecamac, del censo de población y vivienda 2010 INEGI, mismos que se incluyen en la tabla 2.8.

<b>Tabla 2.8 Porcentaje total de población originaria y no originaria de las localidades más importantes de Tecámac 2010.</b>		
	<b>Originarios</b>	<b>No originarios</b>
Ojo de Agua	86994	152334
San Martín Azcatepec	17202	17441
Los Reyes Acozac	12411	7700
Santa María Ajoloapan	10691	6605
Tecámac de Felipe Villanueva	8972	6673
Santo Tomás Chiconautla	7400	7545
San Pablo Tecalco	3837	1423
Fraccionamiento Santa Cruz	974	2252
San Juan Pueblo Nuevo	1520	1427
Fraccionamiento Hacienda del Bosque	444	1506
<b>Fuente: Elaboración propia a partir del Censo de población y vivienda de 2010</b>		

En la tabla 2.8, se puede apreciar que en Ojo de Agua, la población principal de Tecámac, existe más población no originaria, así como en la segunda población de importancia, San Martín Azcatepec, Santo Tomás Chiconautla, Fraccionamiento Santa Cruz, y Fraccionamiento Hacienda del Bosque, pero en Los

Reyes Acozac, Santa María Ajoloapan, Tecámac de Felipe Villanueva, San Pablo Tecalco y fraccionamiento Santa Cruz, la población original es mayor, según censo de población y vivienda de 2010 INEGI.

**Gráfico 2.2 Porcentaje de población original y no original de las localidades más importantes de Tecámac.**



Fuente: Elaboración propia a partir del censo de población y vivienda 2010 INEGI.

En relación a las localidades que integran el área, es posible observar una dinámica del flujo migratorio creciente en prácticamente todas las localidades durante el periodo 2000-2010, porcentual en los flujos migratorios: En Ojo de Agua se registra en nacidos originales el 36%, no originales 64%, en San Juan Azcatepec se registra el 50% originales, 50% no originales, en los Reyes Acozac 62% originales, 38% no originales, Santa María Ajoloapan 38% originales y 62% no originales, Tecámac de Felipe Villanueva 57%, originales, 43% no originales, San Pablo Tecalco, 73% originales, 27% no originales, Fraccionamiento Santa Cruz, 30% originales, 70% no originales, San Juan Pueblo Nuevo, 52% originales, 48% no originales, Fraccionamiento Hacienda del Bosque, 23% originales, 77% no originales, las localidades que registran los mayores porcentajes de población no originaria o migración acumulada en 2010 son: Ojo de Agua con un 58%, Santa María Ajoloapan 8%, Fraccionamiento Santa Cruz con el 4%,

fraccionamiento Hacienda del Bosque 4%. Según censo de población y vivienda 2010 INEGI.

Debido a los datos importantes del crecimiento experimentado en los últimos años, el municipio ha sido objeto de dos importantes proyectos de inversión en el sector terciario. En la actualidad ya están construidas dos Plazas Comerciales que dotarán de este tipo de servicio a la comunidad de Tecámac, La primera está situada al sur dentro del polígono conocido como Proyecto Estratégico Nueva Tecámac en un predio de 55,255.89 m<sup>2</sup>, y la segunda en la zona centro sobre un predio de 174,560.04 m<sup>2</sup>.

#### **2.1.4 Desarrollo Agropecuario.**

El municipio de Tecámac guarda una posición estratégica en el contexto metropolitano, además una buena parte del 25% del Área No Urbanizable (es decir poco más de 1000 hectáreas de las 4130 hectáreas totales). Presenta como uso de suelo, agrícola de riego de alto rendimiento; sin embargo, la cultura de los productores y las condiciones de producción propias de la zona, hacen que la lógica de producción sea aun tradicional, perdiendo aquí una importante oportunidad de generación de recursos para el sector. Así, un área de oportunidad es reconvertir el proceso productivo, orientándolo a productos con mayor rentabilidad y con valor agregado, tal es el caso de las hortalizas; con esto, se podrá atender una parte de la demanda de alimentos que tiene una de las metrópolis más grandes del mundo.

#### **2.1.5 Desarrollo Industrial.**

Se cuenta con un área destinada para el Desarrollo industrial, ubicada estratégicamente pues limita con el corredor industrial de Tizayuca; con esto, se está en posibilidades de generar sinergias de impacto regional. Además, al área que estamos destinando como corredor industrial, la atraviesan de sur a norte la Carretera Federal México-Pachuca y la Autopista México.-Pachuca la superficie con la que se cuenta rebasa las 800 hectáreas.

### **2.1.6 Desarrollo Tecnológico**

Se plantea que dentro de la citada área industrial, se instrumenten las acciones necesarias para generar un tecno eje, con esto, se creara un valor agregado al corredor industrial del municipio de Tecámac , creando del se irá perfilando como una Tecnopolis.

El municipio de Tecámac es parte de un proyecto geoestratégico, Ciudades Bicentennarias que promueve el gobierno del Estado de México. El cual se inscribe en el proceso de integración con la economía estadounidense, que México ha estimulado recientemente, mediante la instauración de corredores biológicos, corredores maquiladores, así como la composición de la macro región mesoamericana y del Plan Puebla Panamá en la región Sur- Sureste del país. Sin de dejar de mencionar el Plan horizonte, y Plan Panamá, entre otros. Permitiendo que se puedan establecer clúster en zona de servicios, de industria y zonas de casa habitación. Lo que hace más atractivo es la localización del municipio entre el Distrito Federal y Pachuca, en un proceso de crecimiento de la Zona Metropolitana del Valle de México genera excelentes oportunidades para fomentar actividades económicas, así como la encrucijada de intervenir para planear el crecimiento industrial, comercial, agrícola y urbano para los próximos años. GEM (2007).

Recientemente, el Gobierno del Estado de México, a través de la Secretaría de Desarrollo Urbano, anunció una estrategia de ordenamiento territorial en la entidad: proyecta desarrollar seis “Ciudades del Bicentenario” localizadas en los municipios de Almoloya de Juárez, Atlacomulco, Jilotepec, en el norte; Huehuetoca, Tecámac y Zumpango, en el oriente. Esta iniciativa contempla principalmente proyectos urbanos de infraestructura y equipamientos estratégicos, así como vías de comunicación de carácter regional, con el propósito de impulsar zonas de nuevo crecimiento alrededor de las áreas urbanas en los seis municipios seleccionados.

En total, se pretende urbanizar una superficie aproximada de 28 mil 597 hectáreas, destacando los municipios de Tecámac y Zumpango, los cuales concentran la mayor área destinada para el crecimiento urbano –6,095 y 7,832 hectáreas, respectivamente o sea el 48.7 % del total. Igualmente, se proyecta que en las Ciudades del Bicentenario se podrían construir entre 2010 y 2020 alrededor de 245,800 nuevas viviendas de las cuales, el mayor número se prevé edificar en los municipios de Huehuetoca (29.8%), Tecámac (27.5%) y Zumpango (25.8%), respectivamente. Con estas nuevas viviendas, se alcanzaría un incremento de casi el 100% sobre 2010. En consecuencia, estas ciudades alcanzarían una concentración de casi 500,000 viviendas para 2020. GEM (2007).

**Tabla 2.9 Umbrales de crecimiento y desarrollo en las “Ciudades del Bicentenario”**

<b>Municipio</b>	<b>Superficie urbanizable (Hectáreas)</b>	<b>Potencial de desarrollo (Viviendas)</b>		<b>Generación de empleos (Sector Secundario)</b>
		<b>Al 2010</b>	<b>Al 2020</b>	
<b>Almoloya de Juárez</b>	4,518	37,800	58,600	69,700
<b>Atlacomulco</b>	2,788	24,200	38,400	15,300
<b>Jilotepec</b>	3,161	20,200	26,600	39,100
<b>Huehuetoca</b>	4,203	30,800	104,100	61,600
<b>Tecámac</b>	6,095	87,700	155,300	52,300
<b>Zumpango</b>	7,832	47,500	111,000	72,400
<b>Total</b>	28,597	248,200	494,000	310,400

Fuente: GEM, 2007: *Ciudades del Bicentenario*, Comisión Coordinadora para el Impulso a la Competitividad del Estado de México, IV Sesión Ordinaria de la Comisión Ejecutiva.

Casi toda la superficie del municipio de Tecámac es plana al poniente. Esta parte, y otras fueron depósitos lacustres, hoy son suelos alcalinos: en esta parte se dedicaban a la extracción de tierra para producir un adobe blanco, todavía visible en la arquitectura del lugar. Hoy limita en esa dirección con la base aérea militar de Santa Lucía y los municipios de Zumpango, Nextlalpan, Tonanitla y Ecatepec Alanis (1979).

Este dinamismo del desarrollo urbano se ha derivado de la separación del tiempo y del espacio y de su recombinación, ello ha permitido una precisa regionalización de la vida social, este es un fenómeno que conecta estrechamente con los factores involucrados (el tiempo y el espacio); y del reflexivo ordenamiento y reordenamiento de las relaciones sociales y a la luz de las continuas incorporaciones de conocimiento que han afectado las acciones de los individuos y los grupos. En este contexto fue interesante entrevistar a uno de los inmigrantes a Tecámac, originario de Torreón Coahuila, y residente en el Distrito Federal desde niño.

*Que nos dice pues los únicos cambios que he vivido es el traslado de la casa a mi trabajo, porque hago más tiempo y gasto más en pasajes que cuando radicaba en el D. F., pero me mude a Tecámac para aprovechar el crédito para una casa, aquí vivimos actualmente, casi no tengo contacto con los habitantes originarios de Tecámac, porque en la unidad en donde vivo, la mayoría de las personas son del D.F., y como me voy a trabajar muy temprano y regreso muy tarde no siento que haya cambiado mucho en mi vida, solamente los fines de semana ando de compras en las Plazas, que es donde estamos en contacto con mucha gente tanto del pueblo, como visitantes que van de paso a Pachuca o a otros lugares de por aquí, me siento bien, porque ya aquí hay de todo, como en la capital, restaurantes, diversión, cines, parques, y lugares para comprar de todo, con más tranquilidad.*

Los desplazamientos de la población a otros lugares, es para obtener una mejor calidad de vida, que en muchas ocasiones tienen un precio que pagar, que por tener una vivienda digna, tienen que hacer más tiempo de traslado para su trabajo, haciendo de su hogar solamente un dormitorio.

En las sociedades pre-desarrolladas siempre han coincidido el espacio y el lugar puesto que las dimensiones espaciales de la vida social, en muchos aspectos y para la mayoría de la población están dominadas por la presencia, por actividades localizadas.

El advenimiento de la modernidad paulatinamente separa el espacio del lugar al fomentar las relaciones entre los causantes vocalizados a distancia de cualquier situación de interacción cara a cara. El desarrollo del espacio vacío va ante todo unido a dos conjuntos de factores; aquellos que permiten la representación del espacio sin referirse un lugar privilegiado, lo que aportaría un situación de ventaja y aquello que hacen posible la sustitubilidad de diferentes unidades espaciales. Giddens (1993).

Con este desarrollo urbano y los cambios que se van dando en este municipio, se han dado diversidades culturales, y al fenómeno de la identidad y de los valores predefinidos. Asimismo se han concentrado los mercados competitivos de los bienes y servicios que ha dado lugar a dos opciones políticas fundamentales, para la concentración de la propiedad y que el control efectivo de la producción y de los mercados culturales, se encuentren en pocas manos, como de unas pocas multinacionales que por medio de la integración de la economía mundial y el flujo de personas e ideas al alcance del comercio y de las inversiones, los adelantos de las tecnologías de información a redefinido la realidad cultural de Tecámac, ya que nuevas culturas se insertan y se muestran más interesantes y más entretenidas que las tradicionales. De tal forma que cada cultura aprende de la otra, modos de vida, conocimientos y las concepciones del mismo mundo.



La mayoría de las áreas subdesarrolladas o en desarrollo, las dificultades del mundo laboral tienen un carácter estructural y permanente, el precario equilibrio entre la población y los recursos existentes en las economías de autoconsumo y escaso desarrollo técnico, con crisis periódicas de subsistencia debidas a malas cosechas o al aumento de la población, dieron origen en muchas áreas a un éxodo rural que se intensificó allí donde lo implantaron de actividades capitalistas, y permitió la generación de puestos de trabajo. De la Maza (2001).

En el caso de nuestro entrevistado originario de Zumpango, Estado de México, nos podemos dar cuenta que el empleo por cuenta propia, es una de las características familiares en Tecámac, En este caso nuestro entrevistado cuenta con una granja de diversos animales como fuente de ingreso, y como rasgo generador de ingreso familiar, de él y de sus trabajadores, o sea que es la localización del trabajo generador de ingresos dentro del espacio de la vivienda, que reduce la movilidad cotidiana trabajo/residencia. Se le realizó la entrevista y él respondió.

*Estoy totalmente de acuerdo, todo tiene que ir evolucionando, respecto a los nuevos habitantes; son personas con costumbres diferentes a las de estos pueblos, al principio que fueron llegando, se consideraban como más importantes que los pobladores de aquí, pero ya después se han ido adaptando a nuestras costumbres. Las personas de aquí vivimos más tranquilos, más despacio, nos conformamos con hacer nuestra vida aquí en el campo, con nuestros animales, con nuestras fiestas. Los que han venido de otros lados, sobre todo de D. F., siempre andan nerviosos, apresurados, siempre buscando los lugares modernos de entretenimiento, siempre andan en la calle en las bicicletas o esperando transporte para ir y venir, yo sigo haciendo mi vida normal, no me ha afectado, pero sí me doy cuenta que las cosas van cambiando.*

Referente a lo que nos dijo el entrevistado, indica que la incorporación de los nuevos habitantes a su nueva forma de vida ha sido paulatino, y que si hay diferencias en los comportamientos y costumbres entre unos y otros, pero con el tiempo las identidades y alteridades de unos y otros van siendo modificadas por las actividades que se generan con las actividades diarias en este territorio en el proceso de urbanización.

De acuerdo a los diferentes instrumentos de planeación urbana se establece la consolidación urbana a lo largo del eje carretero México-Pachuca, a través del impulso al desarrollo habitacional, industrial y de comercio, y servicios especializado permitiendo el desarrollo de actividades económicas ligadas a los desarrollos industriales, a los nodos de servicios metropolitanos y a las áreas de nuevo desarrollo propuestas en el Nororiente del Valle de México, dentro de las cuales se encuentran: la localización de las actividades industriales competitivas dentro de la ZMVM, en forma integrada, la concentración, en Nodos de Servicios Metropolitanos, de servicios especializados de apoyo a la industria.

Dándose por otra parte proyectos regionales que vendrían a fortalecer las áreas de oportunidad del municipio son, por un lado, la firme intención del Gobierno del Estado de Hidalgo de realizar el Aeropuerto en la zona de Tizayuca-Zapotlán, la vialidad regional conocida como Arco Norte y que tiene como objetivo unir la costa del Golfo de México con la del Pacífico; por último, la vialidad que se inscribe en el proyecto estatal de las Ciudades Bicentenario y que unirá al municipio de Huehuetoca con Ciudad Sahagún. Aunado a todos estos cambios mencionados anteriormente se ha considerado, al municipio de Tecámac una de las ciudades del bicentenario, el cual debe ser un espacio diseñado en primera instancia para el bienestar de sus habitantes, con diversas oportunidades como: vivir y desarrollarse de manera integral en ciudades que ofrecen alternativas de vivienda, empleo y acceso a equipamientos de educación, salud, comercio, recreación, sin tener que desplazarse grandes distancias. La mezcla de usos y densidades permiten una mayor oferta de satisfactores, bienes y servicios, dotación suficiente y oportuna de servicios públicos, arraigo local y fomento a los rasgos de identidad, mejoramiento en la calidad de vida, sana convivencia con el medio

ambiente, proyectos estructurados por corredores, vialidades y sistema de transporte que garantizan la integración de los distritos habitacionales con el resto de los usos del suelo, las actividades productivas, los equipamientos y los servicios, dentro de un concepto de ciudad autosuficiente.

## **2.2 Conclusiones**

En este capítulo podemos observar, que por la ubicación y sus antecedentes históricos, por su estructura socioeconómica y por su importante desarrollo comercial dentro de los Estados de México, Hidalgo, Puebla, Querétaro y Tlaxcala, y principalmente se cercanía con el Distrito Federal, Tecámac se ha convertido en una de las seis Ciudades Bicentenario, así mismo, por ser uno de los municipios que contempla proyectos urbanos, de infraestructura y de vías de comunicación de carácter regional, impulsando el crecimiento local, satisfaciendo las necesidades del desarrollo humano, mejorando así sus condiciones de vida, y que aprovechando sus potencialidades geográficas, se van desarrollando más zonas industriales para el bienestar social.

Cabe mencionar, que en el contexto de desarrollo urbano, la participación tanto de los antiguos como nuevos pobladores están conjuntamente involucrados tanto en las actividades económicas, empresariales y educativas, esto ha sido el resultado de estos cambios que ha experimentado este espacio por el proceso de urbanización en las últimas décadas, las cuales se han venido modificando por la distribución de uso de suelo, igualmente este municipio se ha visto afectado por el deterioro de los ecosistemas, por los asentamientos humanos de los inmigrantes que llegan de diferentes lugares del país, principalmente del Distrito Federal y estados fronterizos. Cabe destacar que estos cambios repercutieron en la población nativa de este municipio, tanto en sus costumbres, medio ambiente, y seguridad social, esto es; con menos áreas verdes, por la construcción de las unidades habitacionales, e infraestructura de carreteras, así como negocios y servicios públicos, por lo tanto existe mayor contaminación y cambios en sus actividades cotidianas. Así como en los nuevos

pobladores, los cuales tuvieron que hacer modificaciones en su vida cotidiana e involucrarse a las actividades que ya están establecidas con anterioridad; transición que han ido modificando diariamente por la hibridación de culturas que se está generando por la multiculturalidad de habitantes, y que aunque cada persona tenga su identidad propia, tiene que adaptarse a compartir su individualidad con la sociedad.

## **CAPITULO III.**

### **3.1 IDENTIDADES Y ALTERIDADES DE LOS HABITANTES DE TECAMAC POR UN PROCESO DE EXPANSIÓN Y DESARROLLO URBANO**

Las transformaciones que hoy en día han venido proliferando, sobre todo en los municipios del Estado de México, en este caso en el municipio de mi interés, Tecámac, se ha detectado que las culturas atraviesan los espacios urbanos de una manera no marginal. Dentro de este contexto es importante el estudio de las identidades y alteridades que se están desarrollando en Tecámac con los nativos del lugar y los nuevos pobladores, que se han asentado en las principales localidades del municipio, con la oferta de promotores inmobiliarios, que han encontrado un espacio dominante en este municipio, por las proximidades de los servicios indispensables, y la movilidad de los bienes de consumo.

#### **3.1.1 Concepto de Identidad**

Se define como identidad, al conjunto de los rasgos propios de un individuo o una comunidad, los cuales caracterizan al sujeto o a la colectividad frente a los demás; es un sistema de atributos distintivos, la identidad como distinguibilidad es situar la problemática de la identidad en la intersección de una teoría de la cultura y de una teoría de los actores sociales. O más precisamente, concebir la identidad como elemento de una teoría de la cultura distintivamente internalizada, como “habitus”. (Bourdieu, 1979, pp.3-6).o como “representaciones sociales” (Abric, 1994, p.16).

Hay una diferencia capital entre la distinguibilidad de las cosas y la distinguibilidad de las personas. Las cosas sólo pueden ser distinguidas, definidas, categorizadas y nombradas a partir de rasgos objetivos observables desde el punto de vista del observador externo, que es el de la tercera persona. Tratándose de personas, en cambio, la posibilidad de distinguirse de los demás también tiene que ser reconocida por los demás en contextos de interacción y de comunicación, lo que requiere una

“intersubjetividad lingüística” que moviliza tanto a la primera persona (hablante) como la segunda (el interpelado, el locutor). (Habermas, 1987, II, p.144).

La identidad también es: transformar un dato en valor, la imagen que cada quien se da a sí mismo, del actor social, algunos rasgos sociales seleccionados jerarquizados y codificados para marcar simbólicamente sus fronteras en el proceso de su interacción con otros actores sociales; en otras palabras: la identidad emerge y se afirma sólo en la medida en que se confronta con otras identidades en el proceso de interacción social. Giménez (1996).

### **3.1.2 Concepto de Alteridad**

Burganza 2007. Dice que se entiende por “alteridad” y “otredad”, las características de todas esas personas que no son las propias, la alteridad puede referirse a las personas que no son yo o bien a las características culturales que no pertenecen o a mi, o a mi grupo. Es decir; que la “alteridad” y “otredad” sería un conjunto de seres humanos o elementos culturales que no son yo, o que no pertenecen a lo mío. El problema de la otredad o alteridad, se origina al momento de considerar a los demás hombres diferentes a mí, superior a mí, o igual a mí; o sea que en algo somos iguales, o en algo somos diferentes. De la misma manera una persona es diferente a otra, al vecino a nuestros padres, a nuestros hermanos de sangre, pero a pesar de la diferencia hay identidad, hay algo que nos asemeja, que nos hace iguales; hay un punto de unión entre todos los individuos del universo humano, que coinciden en un mismo espacio.

Por lo anterior vemos que las migraciones han sido un proceso de desbordamiento de las alteridades, las alteridades provocadas por la presencia de nuevos pobladores en Tecámac, y que es vivida en un marco de las relaciones cotidianas, en las escuelas, centros comerciales, centros de salud, plazas, parques y calles.

Las experiencias de los individuos involucrados, facilitan el escenario para una serie de diálogos sobre la diferencia y sobre la posibilidad de soluciones a fricciones que son

experimentadas día tras día por los inmigrantes y por la población nativa de Tecámac. Así también se intuye que estos diálogos son importantes para la generación de nuevos procesos de inclusión social y como los sujetos buscan adaptar sus valores y su visión del mundo, sus prácticas acercan los unos a los otros; experiencias en el espacio que generan lazos comunes y puentes para el futuro menos excluyente.

Sobre todo en los jóvenes que viven complejos procesos de adaptación de los roles familiares, a medio paso entre la desconstrucción de idealizaciones acerca de la unificación familiar y generación de nuevos modelos de familia en los que los papeles atribuidos a cada miembro provocan desajustes y conflictos. Estos jóvenes constituyen posibilidades de agencia construidas de manera híbrida también transitando creativamente entre la resistencia y la acomodación entre su otredad en la sociedad del lugar de residencia y su otredad de su propia familia Godoy (2007).

Por ello el concepto de alteridad, nos permite observar como el descubrimiento del otro (de la diferencia) legitima asociación del yo con sus semejantes. De esta forma desde nuestro objeto de estudio se puede apreciar, como la narración de procesos de interacción en espacios de solidaridad o identidad social permite a un grupo diferenciarse de otros. Con ello, estos espacios hacen posible a su vez la construcción discursiva tanto de identidades como de su alteridad. Lacalle (2008).

En lo que respecta al comportamiento social en diversos estudios se ha visto que la urbanización tiene efectos en la personalidad de la población que la sufre, ajustándose esta a las exigencias de la vida social. Ya que Simmel (1987). propone que debido al rápido e ininterrumpido cambio de entorno determina el estilo de vida, llevando a una personalidad que se define por su contraste con la vida rural. Velásquez (2011).

Simmel (2010). En su artículo "*La metrópolis y la vida mental*", plasma especialmente el tipo de interacciones que se despliegan entre el individuo y la sociedad. Su hipótesis rectora propone que, tensionado por un ritmo vertiginoso e imposible de esquivar, el urbanita comienza a configurar un tipo de personalidad moderno, capitalista, indiferente

y reservado; un tipo de personalidad caracterizado por la intensificación de los estímulos nerviosos, y la mirada que propone ante este nuevo.

### **3.2 Referencias de las entrevistas de los habitantes del municipio de Tecámac.**

Este trabajo es el estudio a los nativos pobladores de Tecámac y los nuevos residentes; llevando a cabo entrevistas a algunos actores, se realizó una descripción densa como un análisis cultural y social, y a partir de estas entrevistas recreando lo que los individuos y grupos sociales piensan, creen y sienten. Enfocado en su identidad y alteridades que se vienen dando en su vida a partir de los cambios del proceso de urbanización, lo que ha significado para los nativos de Tecámac y los inmigrantes sobre esta forma de vida, tomando como base el lenguaje, sus expresiones y analizando el contexto del espacio vivido.

El objeto de estudio de este trabajo es el tema de la identidad y alteridad social, en el municipio de Tecámac, y sus fuentes principales son: “la globalización”, “la homologación cultural” y “las identidades”, en donde sabemos que las identidades tradicionales en los países en desarrollo bajo el desafío de desarrollo urbano; el sistema de identidades, alteridades e ideológicas, políticas y hasta religiosas que se habían configurado en el escenario internacional a partir de la segunda guerra mundial y que han terminado por los combates de la guerra fría (hábitos seculares se desmoronan, ciertos tipos de vida desaparecen, solidaridades se deshacen y se convirtió en una crisis de identidad). A partir de los años sesentas estas crisis fueron retomadas y desarrolladas por los interaccionistas simbólicos, particularmente por dos de sus teóricos más conspicuos: E: Goffman con “La representación de la persona en la vida cotidiana”, y Ralph Turner, con *The Self-Conceptión in Social Interaction*. De quien en la célebre distinción entre “identidad e imagen”. Pero en todos estos casos, el tema de la identidad se relaciona sólo con el individuo y queda confinado, en el ámbito de las interacciones cotidianas.

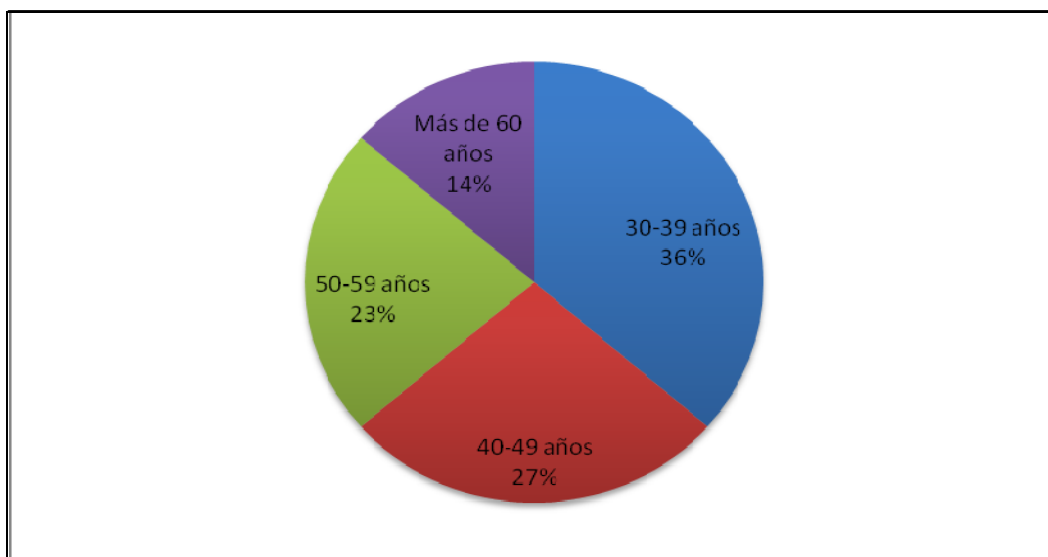


Para conocer estos cambios que se han venido dando en la personalidad de los actuales habitantes, nativos y nuevos habitantes, del municipio de Tecámac, fue preciso entrevistar a algunos de ellos para saber de qué manera les ha beneficiado o perjudicado el cambio de vida por el proceso de urbanización. Creí conveniente ir al centro de Tecámac, a la Plaza Comercial más grande y a la periferia de Tecámac para entrevistar a diferentes personajes que habitan ahí para tener resultados más verídicos de su nuevo entorno de ese mismo paisaje multidireccional, variable y cíclico adaptado a los ritmos de la naturaleza y la mano del hombre y que deben de ser valorados y considerados. Así como entender claramente las emociones, sentimientos y pensamientos que configuran el mundo vivido concebido como hechos y valores que constituye la experiencia cotidiana de cada persona, que ha contribuido a reformular el concepto vidaleano de género de vida. Buttimer (1976).

Las entrevistas se les realizaron a veintidós individuos en el centro y la periferia del municipio de Tecámac, las entrevistas fueron al azar. Al analizar los datos se pudo observar que (tres de los individuos entrevistados eran originarios de Tecámac, por lo que los 19 restantes son considerados inmigrantes de la periferia (86%), los cuales eran originarios del Distrito Federal (5), Chiapas (2), Acolman (1), Zumpango de Ocampo (1), Torreón Coahuila (1), Tizayuca Hidalgo(1), Oaxaca Oaxaca(1), Tabasco (1), Toluca, Estado de México (1), Ecatepec Edo de México (2), Morelia, Michoacán (1) Juchitán, Oaxaca (1), Atlixco, Puebla (1). Como se puede apreciar y respecto al tema de mi interés, es posible darse cuenta que existe una hibridación de culturas e identidades, y por consiguiente alteridades en los pobladores radicados actualmente en este espacio, las cuales están mezcladas y conviviendo en este municipio de Tecámac. Tomando en cuenta lo expresado por los pobladores residentes en este municipio, tanto de los nativos como nuevos pobladores, fue posible saber a pequeña escala, sobre el rango de edad, cuales fueron los lugares de migración de los inmigrantes, en cuales localidades del municipio es donde han encontrado su lugar para vivir, desde cuando radican en Tecámac, si han tenido repercusiones, en su vida cotidiana, en lo

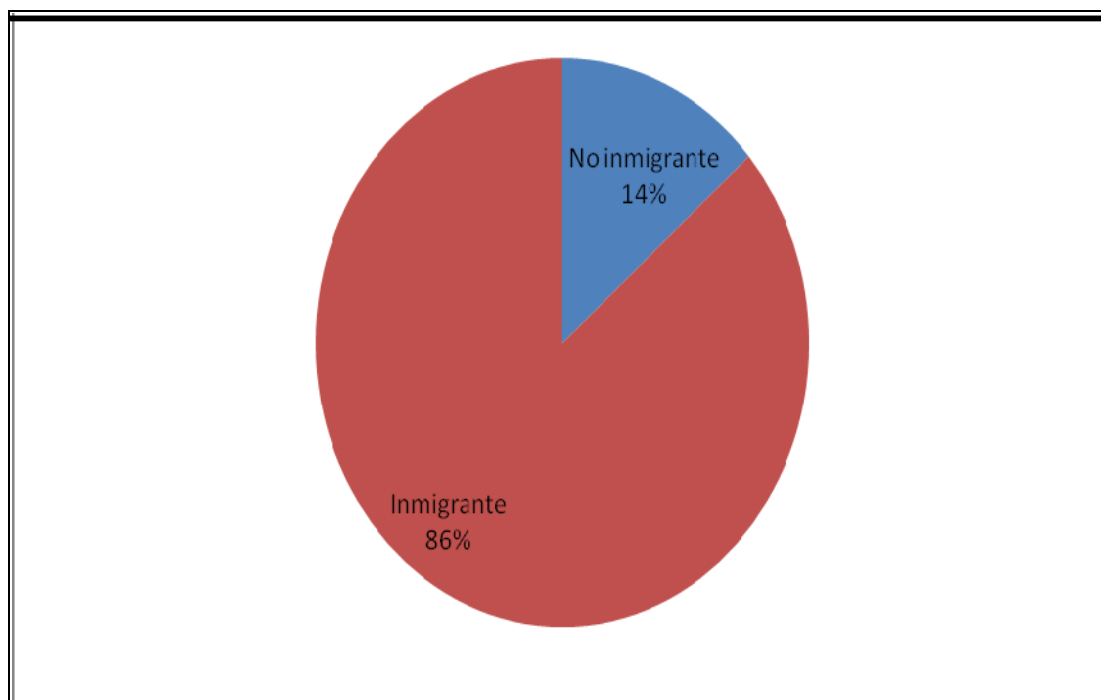
económico, en sus tradiciones, en su economía, en decisiones municipales y seguridad pública.

**Gráfico 3.1 Rango de edad de los entrevistados**



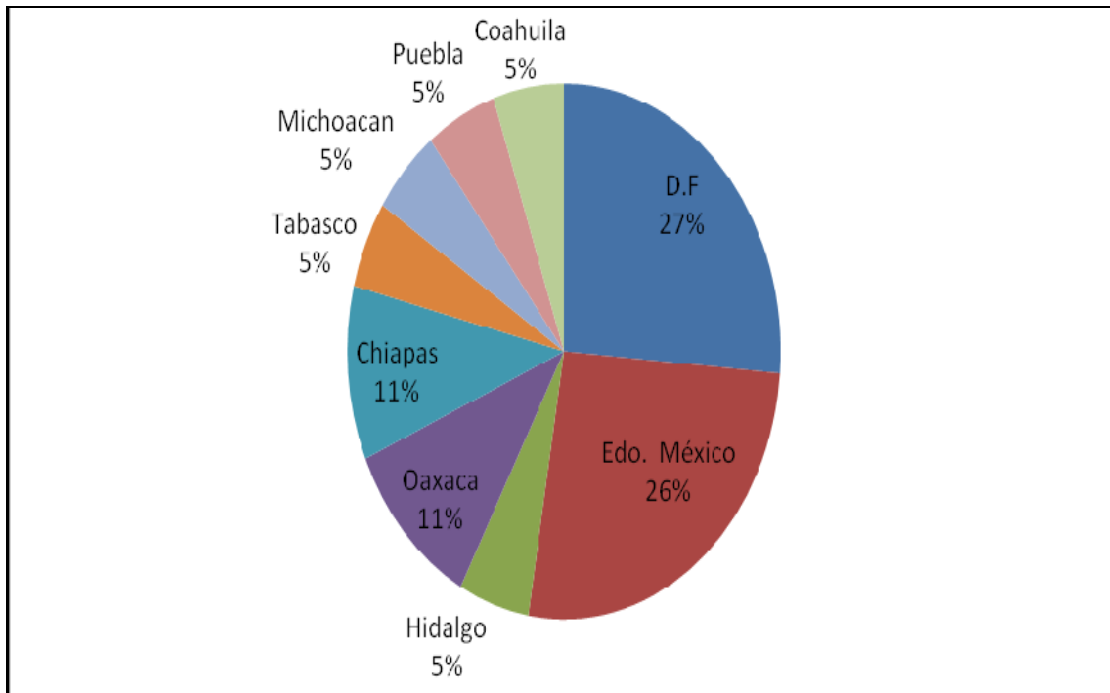
Se realizó entrevistas a personas mayores de edad que han vivido los cambios que se han dado en Tecámac por el proceso de desarrollo urbano.

**Gráfico 3.2 Porcentaje de población migrante e inmigrante**



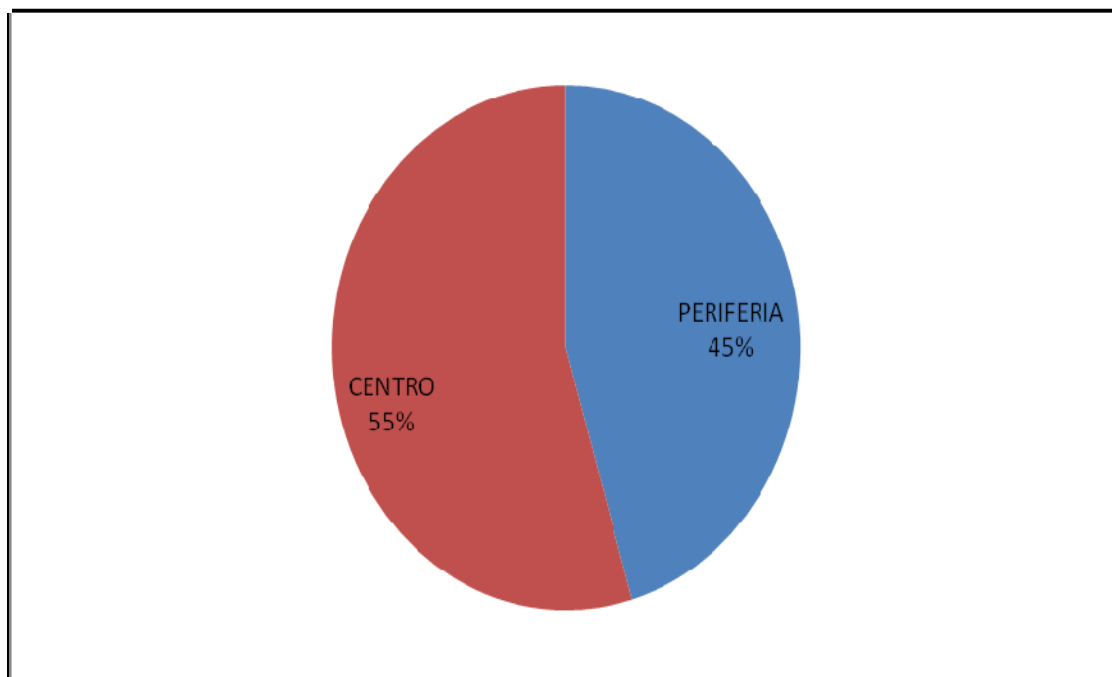
Por las entrevistas a los veintidós individuos en el centro y la periferia del municipio de Tecámac, las entrevistas fueron al azar. Al analizar los datos se pudo observar que ( tres de los individuos entrevistados eran originarios de Tecámac, por lo que los 19 restantes son considerados inmigrantes de la periferia (86%), los cuales eran originarios del Distrito Federal (5), Chiapas (2),Acolman (1), Zumpango de Ocampo (1),Torreón Coahuila (1), Tizayuca Hidalgo(1), Oaxaca Oaxaca(1), Tabasco (1), Toluca, Estado de México (1), Ecatepec Edo de México (2), Morelia, Michoacán (1) Juchitán, Oaxaca (1), Atlixco, Puebla (1).

**Gráfico 3.3 Lugar de nacimiento del inmigrante**



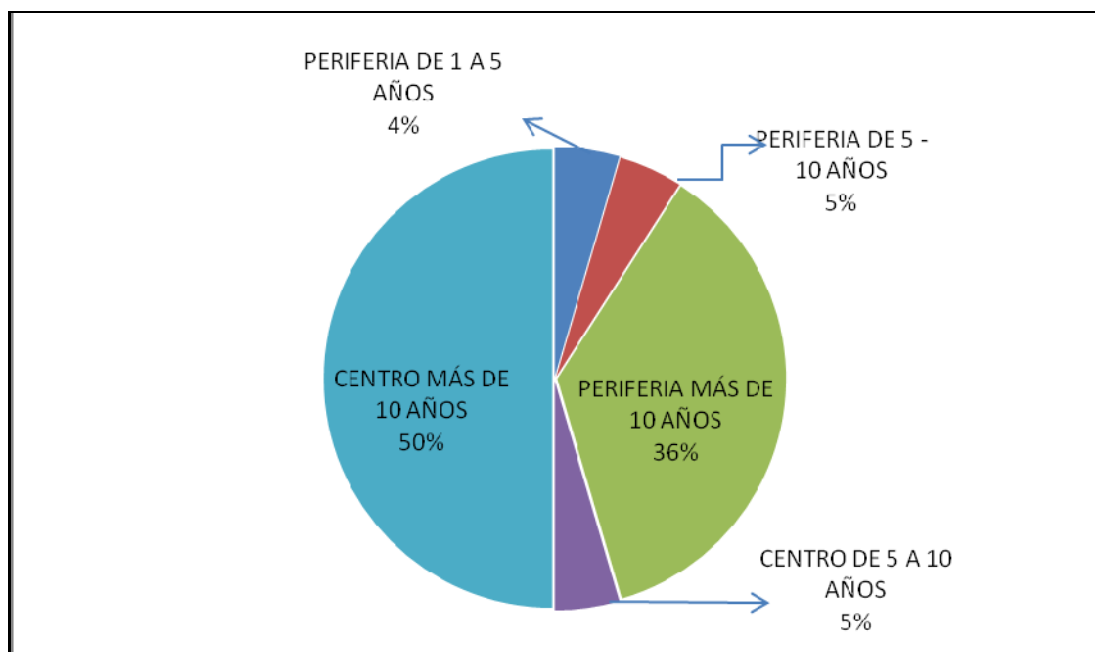
En lo que se refiere posible patrón de migración todos los individuos entrevistados no han permanecido en el mismo lugar, cinco (27%) Distrito Federal, cinco en el la periferia de Tecámec y en el centro de Tecámec (26%), dos (11%) en Oaxaca, dos (11%) en Chiapas, uno (5%) Michoacán, uno (5%) en Hidalgo, uno (5%) en Tabasco, uno (5%) en Puebla uno (5%) en Coahuila, Actualmente solo tres de estos permanecieron dentro del municipio, en el centro de Tecámec y el resto (50%) en Zumpango, en Hidalgo o en el Distrito Federal. Cabe mencionar que el tiempo de permanencia antes de cambiar de lugar de residencia fue de 10 años.

**Gráfico 3.4 Lugar de residencia de los 22 entrevistados en la periferia y centro de Tecámac.**



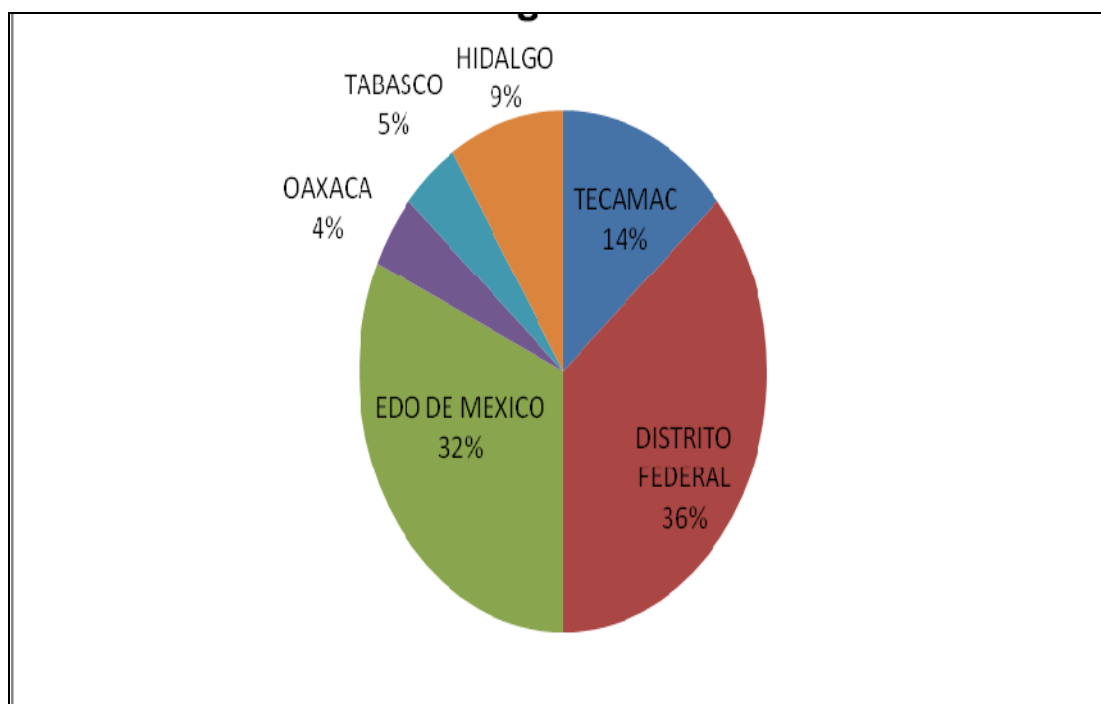
En lo que se refiere a el lugar de residencia actual de los veintidós entrevistados están divididos 10 personas viven en la periferia y 12 personas en el centro de Tecámac.

**Gráfico 3.5 Tiempo de residencia en Tecámac en la actualidad**



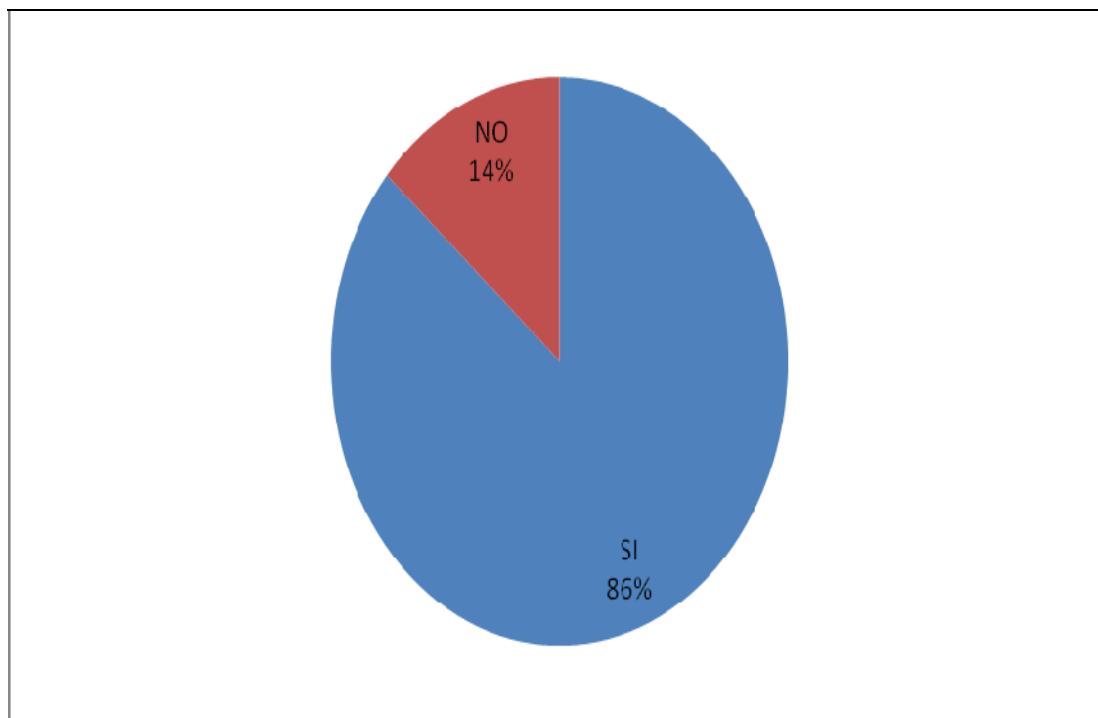
Con respecto al tiempo de residencia en Tecámac a la fecha, podemos darnos cuenta que de los veintidós individuos entrevistados, diez de ellos tienen viviendo más de 10 años (50%) en el centro de Tecámac; y ocho (36%), en la periferia los de más de 10 años; y de cinco a diez años en el centro (5%), un individuo, y en la periferia (5%), y solo uno de los veintidós entrevistados tiene viviendo de uno a cinco años (4%) en la periferia de Tecámac.

**Gráfico 3.6 Lugar de residencia antes de la migración**



En lo que se refiere al lugar de residencia antes de residir en Tecámac, podemos observar en la gráfica, que ocho (36%) de los individuos entrevistados vivían en el Distrito Federal, siete (32%) en el Estado de México, tres (14%) en Tecámac, dos (9%) en Hidalgo, uno (5%) en Tabasco y uno (4%) en Oaxaca.

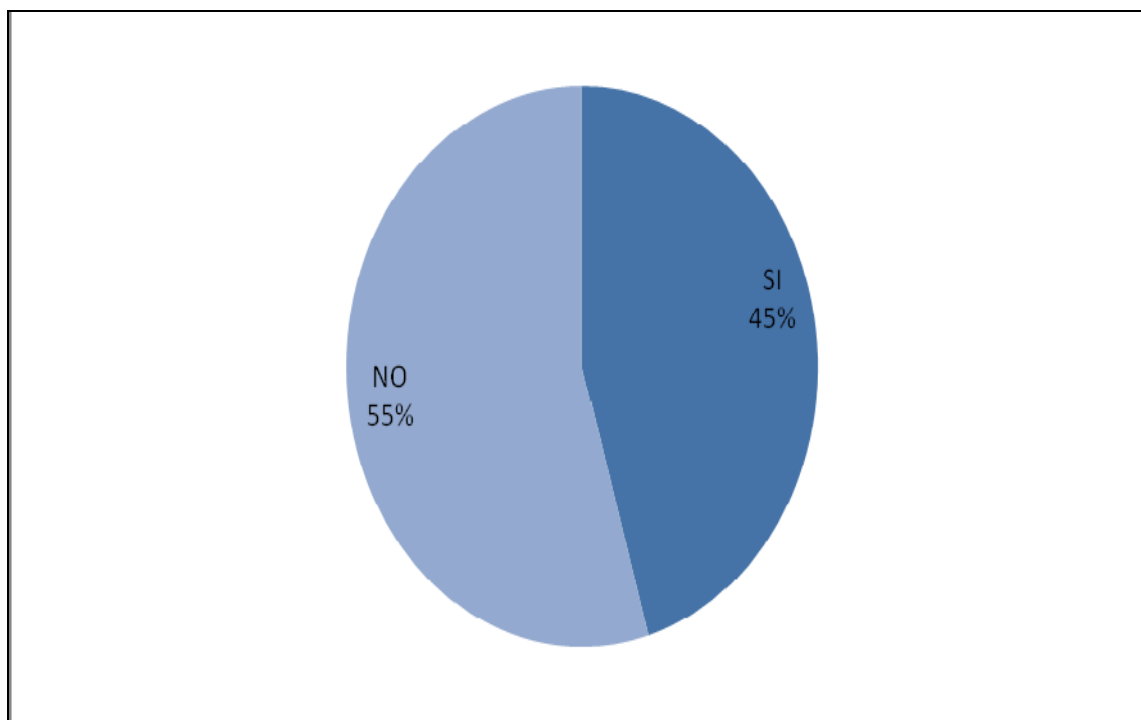
**Gráfico 3.7 Repercusión en labores cotidianas de los pobladores de Tecámac**



En lo que se refiere al efecto de la transformación social sobre las labores cotidianas los diecinueve (86%) individuos contestaron que se han presentado cambios: y tres (14%) no han tenido cambios en su vida cotidiana.

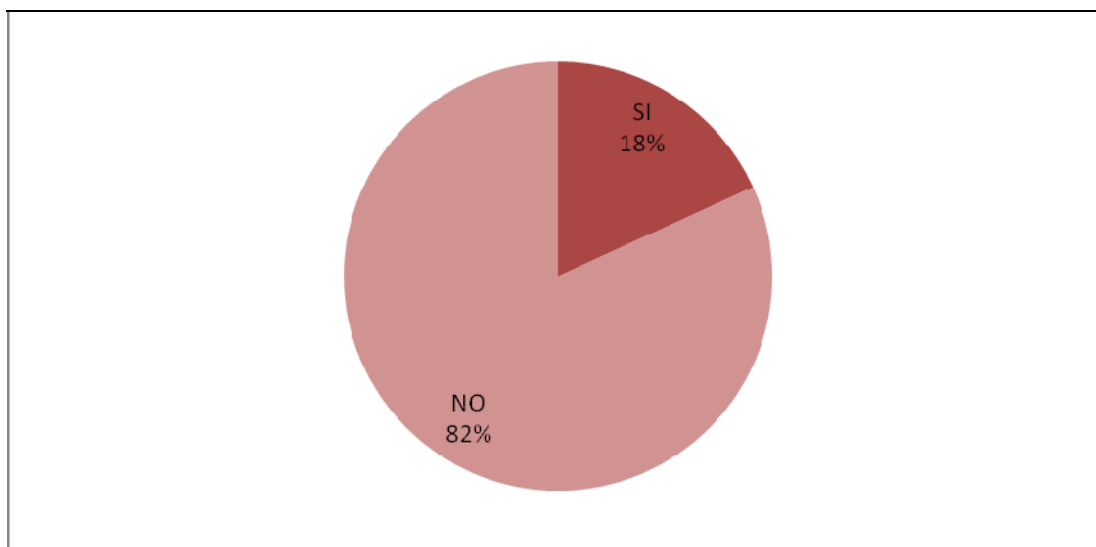


**Gráfico 3.8 Repercusión en fiestas municipales**



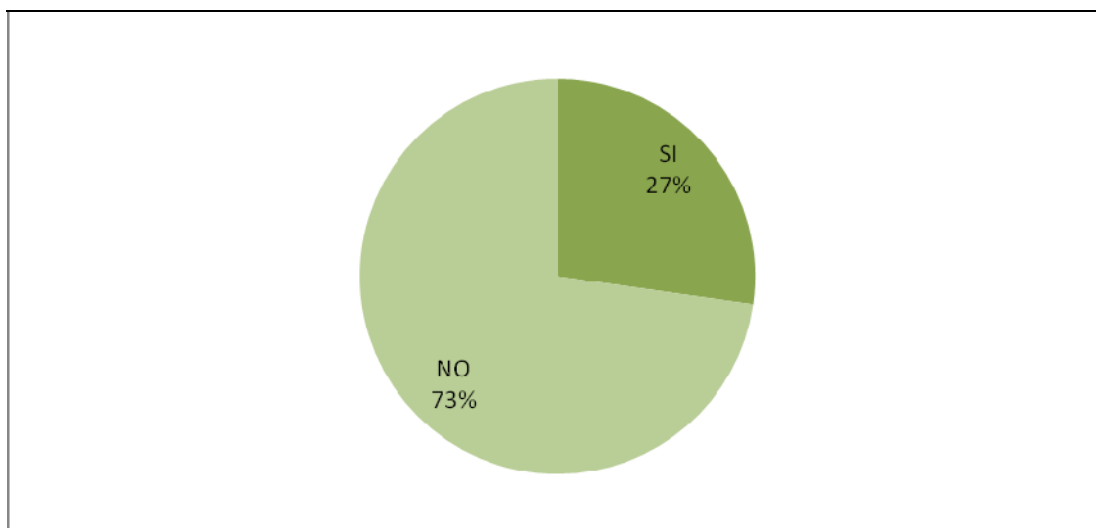
En lo que respecta a los cambios que han afectado a los habitantes, en las fiestas municipales, para diez individuos (45%) indican que si han habido cambios; y doce (55%) individuos opinan que no ha habido repercusiones.

**Gráfico 3.9 Repercusión en labores agrícolas**



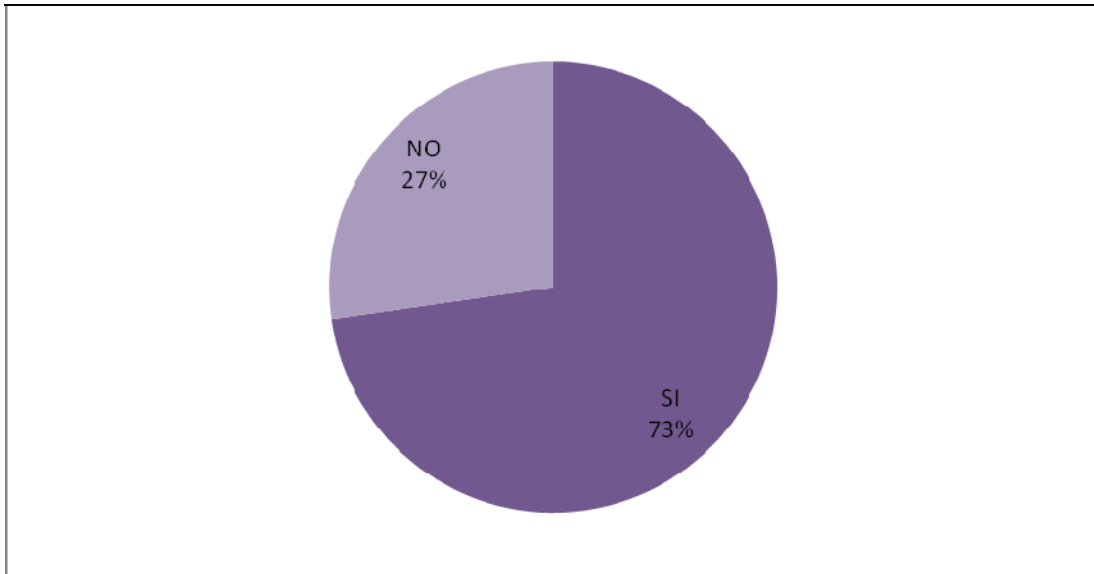
En lo que se refiere a las labores agrícolas para cuatro individuos (18%) si han cambiado, estos cuatro son los pobladores nativos de Tecámac, y dieciocho (82%) de los individuos (inmigrantes) indican que no han tenido repercusiones en las labores agrícolas.

**Gráfico 3.10 Repercusión en servicios municipales**



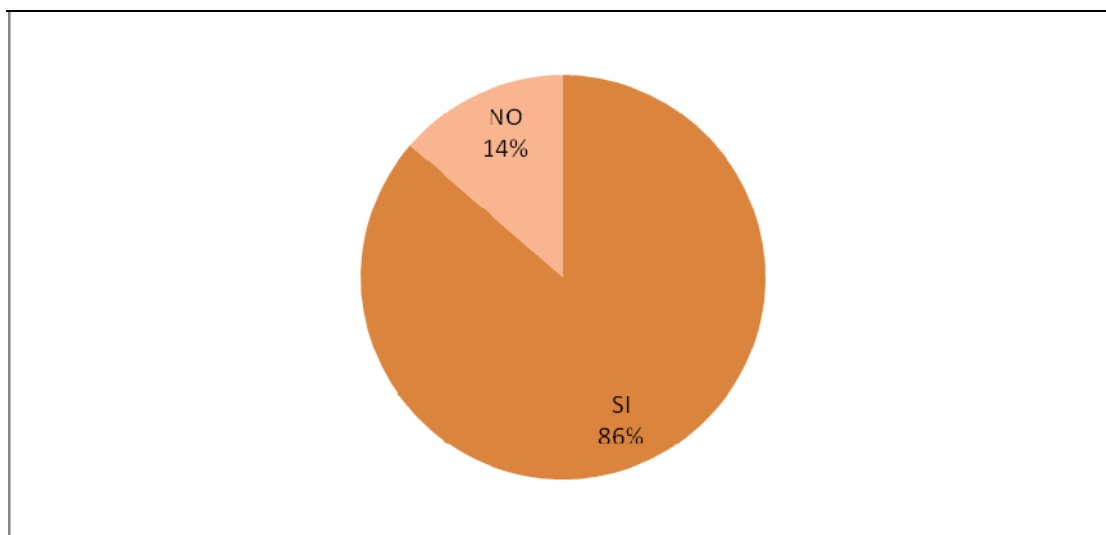
En lo que respecta a servicios municipales para seis individuos (27%), si han tenido repercusión en servicios municipales y dieciséis (73%) no han tenido repercusiones.

**Gráfico 3.11 Repercusión en la economía**



En lo que se refiere a los aspectos económicos para dieciséis individuos (73%) si ha repercutido la situación económica y para seis (27%) no han tenido ninguna repercusión.

**Gráfico 3.12 Repercusión en la seguridad del entorno**



Con respecto a la seguridad municipal para todos los entrevistados; diecinueve individuos (86%). Han tenido repercusión en la seguridad; y tres (14%) individuos indican que no han tenido repercusión.

Por estas entrevistas se dedujo que el cambio que se ha dado en el entorno de los habitantes, por el arribo de los inmigrantes de diferentes lugares del país, alterando sus espacios y sus identidades, en este sentido se puede decir que; hay una problemática de identidad con la interacción de las diferentes culturas tanto en los nativos de Tecámac, como en los nuevos pobladores, entrevistando a uno de los nativos del centro de Tecámac, constatamos que si ha habido alteridades en su identidad.

*Yo nací aquí en Tecámac, soy de familia campesina, nosotros vivimos siempre de nuestras cosechas, pero poco a poco las inmobiliarias se han encargado de quitarnos los campos, yo todavía trabajo el campo, pero mis hijos ya no les gusta ese trabajo, ellos ya tienen otras ideas, quieren estudiar y trabajar en otros lugares, en oficinas o en los centros comerciales, que se están construyendo, si han cambiado muchas cosas por acá. Ya no es lo mismo de hace veinte años, si nos ha cambiado la vida.*

Desde los primeros estudios sobre ciudades, éstas constituyeron en escenarios privilegiados para estudiar la diversidad cultural, los contactos y las hibridaciones entre culturas distintas que encontraban un medio urbano el terreno donde mezclarse, conocerse y aprender a convivir. Las ciudades han sido en muchos casos los espacios ideales para la que hoy se denomina como interculturalidad, entendida como espacio de diálogo y de hibridación que involucra sujetos procedentes de mundos culturales distintos. Canclini (2004). Desde la perspectiva de las relaciones entre los sujetos en el espacio, y la manera como estas relaciones pueden ser consideradas como expresiones de cultura urbana. Los conceptos de la cultura urbana y cultura metropolitana se vinculan entre sí y en parte se derivan el uno del otro. Giglia (2014).

En Tecámac, los procesos de desarrollo urbano son aquellos procesos de transformación de los paisajes en los que intervienen grupos tanto de nativos como de inmigrantes, de extranjeros y de las distintas clases sociales y expresiones de género, todo ello en un espacio. Estos procesos han modificado constantemente este municipio

de Tecámac desde hace tres décadas, por lo que se hace necesario explicar los fenómenos de cambio en la forma entre lo rural y lo urbano, y sus respectivas actividades. El término de urbanización es más explícito porque considera la concentración, las actitudes de la población y la difusión de los sistemas de valores, las actitudes y los comportamientos que hablan de una cultura urbana. La homogenización de muchas pautas de comportamiento de formas de vida y de actitudes en relación con la elevación del nivel de vida y la acción generalizada de los medios de comunicación de masas, que han contribuido en los países industrializados a borrar muchas de las antiguas diferencias entre ciudad y campo. Terán (1967).

Las consecuencias de los procesos de urbanización, y el aumento de la población, los desplazamientos de las personas que trasladan sus vida y su trabajo con perspectivas de larga permanencia, genera ajustes en los movimientos demográficos; asimismo considerando los aspectos globales, el crecimiento de los sectores de las actividades industriales y la terciaria, los flujos migratorios que implican modificaciones estructurales y de forma de vida, y la reorganización del sistema de asentamientos, de estructura económica dan así un aumento en el número de ciudades en gran medida con condiciones internacionales del mercado y la circulación del capital. Sierra (2003).

De manera que, en este sentido las familias buscan la localización que les ofrezca el nivel más elevado de satisfacción, esto se puede aplicar a los inmigrantes de Tecámac, por la movilidad incesante de población, es decir, que la gente cambia de lugar de residencia para tener mejores condiciones de vida, y que contemplando dentro de la geografía de la población, existe siempre los desplazamientos para intentar mejorar su condición.

Por las entrevistas realizadas, pude darme cuenta que por lo general los motivos que se dieron para radicar en este municipio son: cuando las personas se independizan, cuando se casan, cuando se jubilan y quedan libres de trabajo, o cuando tienen algún oficio que les permite realizarlo en su propia casa. Tal es el caso de un señor mecánico.

*Pues yo ya tengo viviendo aquí desde hace quince años, me vine del D.F., porque tuvimos la oportunidad de hacernos de esta casita, y aquí mismo tengo mi trabajo, y si la vida acá es diferente, las personas también, y pues hay que ir adaptándose al lugar y a las gentes, a su manera de ser, aquí hay mucha tranquilidad, y mi familia y yo vivimos bien.*

La tradición sociológica ha establecido sólidamente la tesis de que la identidad del individuo se define principalmente por la pluralidad de sus pertenencias sociales. Así por ejemplo desde el punto de vista de la personalidad individual, se puede decir que; el hombre moderno pertenece en primera instancia a la familia de sus progenitores; luego a la familia fundada por él mismo, y por lo tanto también a la de la mujer, por último, a su profesión, que ya de por si lo inserta frecuentemente en numerosos círculos de interés. Además tiene conciencia de ser social. Por otra parte puede ser oficial de reserva, pertenecer a un par de asociaciones y poseer relaciones sociales. Simmel (1987). Esta pluralidad de pertenencias; lejos de eclipsar la identidad personal, es precisamente la que define y constituye. Más aún, debe postularse una correlación positiva entre el desarrollo de la identidad del individuo y la amplitud de sus círculos de pertenencia. Es decir, cuando más amplios son los círculos sociales de los que se es miembro, tanto más se refuerza y se refina la identidad personal. Con este argumento es indispensable referir lo mencionado durante la entrevista a uno de los inmigrantes de Tecámac, procedente de Distrito Federal.

*Yo ya voy para veinte años viviendo aquí, me vine a vivir para tener una casa propia, cuando mis hijos estaban pequeños, y si me fue difícil adaptarme a la vida de un pueblo, pero no me quedo de otra, como trabajo por mi cuenta, me llaman de diferentes partes de aquí de Tecámac, o pueblos cercanos, para darles servicio de plomería, electricidad, o lo que se les ofrezca a las personas, y así he conocido mucha gente que se ha venido a vivir de muchos lados.*



Giglia (2014). En un pueblo las relaciones están basadas en el reconocimiento mutuo y en la pertenencia mutua a un mismo mundo de valores compartidos. Sin embargo en la ciudad, cuando salimos de casa nos enfrentamos a unas pocas personas conocidas que pueden ser las que viven alrededor de mi casa y a un sinnúmero de personas desconocidas que me encontrare a lo largo de mi recorrido, hacia la escuela o al trabajo. Me muevo entre personas que no conozco y que sin embargo son necesarias para mi supervivencia y para que pueda hacer lo que necesito hacer, como tomar un taxi o el autobús (no conozco al taxista ni al conductor del autobús pero debo confiar en ellos). La ciudad es entonces un sistema de relaciones entre un gran número de personas que en su mayoría no se conocen personalmente pero que están vinculadas por relaciones mutuas de interdependencia. Estos son las reflexiones sobre la manera de habitar de relaciones de las ciudades modernas que surgen del estudio de realidades que se enfrentan a procesos de urbanización y de industrialización muy acelerados. Este es el caso del municipio de Tecámac, en el Estado de México.

La reflexión acerca del modo de vida atraviesa al menos al campo de la sociología de la familia, la del trabajo y la del tiempo libre por no incluir otros ámbitos disciplinarios. En este sentido siempre se relacionan con hogares, con espacios y tiempos de los hogares, así como los procesos dinámicos de los mismos. Las experiencias de nuevas dimensiones de las diversidades combinadas con la falta generalizada de control sobre lo imprevisto caracteriza la era de la globalización, generando una situación en la que predominan incertidumbre y desconfianza. Las ciudades globales se distinguen por estar conectadas globalmente y desconectadas localmente, tanto física como socialmente. Esto es una forma urbana que se caracteriza por los vínculos que establece a lo largo de un vasto territorio, si bien es una medida de discontinuidad en los patrones del uso del suelo. Las jerarquías funcionales y sociales de las megaciudades están difuminadas y mezcladas desde la perspectiva espacial, se organizan en campamentos atrincherados y están salpicadas de forma desigual por bolsas

inesperadas de usos indeseables, las mega-ciudades son constelaciones discontinuas de fragmentos espaciales, piezas funcionales y segmentos sociales. Castells (1999).

En el proceso de incorporación a este territorio, los protagonistas fueron las familias, y los procesos por los que se integraron fueron por una mejor calidad de vida y por un mercado especulativo, esto se hace presente bajo nuevas formas en los modos de vida que muchos de ellos terminan conformando en su contexto de formas de vida local, y como tal también es un fragmento de historicidad que atraviesa la vida de los pobladores nativos de Tecámac. En el caso de otra de las entrevistadas nativas del municipio, en este enlace de acontecimientos, nos comenta:

*Si, pues ha sido difícil estar integrándose a las personas que se vienen de diferentes partes, pero es bonito también ir aprendiendo cosas de ellos, sobre todo porque ahora tenemos los servicios más cerca de nuestra casa, y nos dan más beneficios, aunque las personas que han llegado son menos sociales que los de aquí, nos tenemos que aguantar, pues que nos queda.*

Los desplazamientos de la población hacia otros lugares supone también que una buena parte de los habitantes cambie de trabajo y de relaciones socio-laborales y deba de adaptarse a una nueva cultura con valores y pautas de comportamiento distintos. Los sectores de la industria y servicios conllevan la especialización de la diversidad de actividades, y a partir de ahí se desarrolla una sociedad mucho más heterogénea y necesitada de interrelaciones, perdiendo actividades y costumbres anteriores a su vida actual. Sierra (2006).

Es interesante ver que está implicado el empleo por cuenta propia, que está ampliamente difundido, desde el punto de vista de la vida de las personas, y más específicamente de los modos de vida, es decir desde el espacio-temporalidad, de las prácticas recursivas que construyen la vida urbana; o bien, que trascendencia tiene para los modos de vida locales el hecho de que “el trabajo”, a veces, se localice en los hogares o en pequeños talleres domiciliarios. Así considerando el trabajo –desde la

vida de los individuos- como la “práctica de trabajar”, en el municipio de Tecámac encontramos que aquél suele presentar, en algunos casos, una característica con graves implicaciones en el modo de vida: la espacialidad del trabajo localizada en el interior de la vivienda o junto a ella, con la instalación de un pequeño comercio o la presentación de algún servicio. Este fenómeno puede resultar muy familiar, muy natural; sin embargo, a la luz de lo que la teoría sociológica, nos ha enseñado sobre la vida en las metrópolis o los modos de vida urbanos, lo natural adquiere centralidad analítica por alejarse de los modelos conocidos: es decir, que el trabajo y la familia sean dos ámbitos separados espacialmente y diferenciados por racionalidades propias. Hiernaux (1995).

En el caso de un inmigrante joven, radicada en Tecámac, nos dice:

*“Yo estoy aquí, porque me trajeron mis papas, pero yo estaba feliz en el Distrito, pero, tuvimos que venimos a Tecámac por el trabajo de mi papá, pero yo no he podido encontrar trabajo aquí, (yo estudie para contador), es por eso que como mi papá es doctor, puso esta farmacia, y yo la atiendo, y púes aquí acuden toda clase de personas, y me he ido adaptando poco a poco a este lugar y a las personas también.”*

Este rasgo del empleo generador de ingresos familiares (una espacialidad interna en la vivienda), constituye una verdadera componente motriz para la producción de nuevos y renovados modos de vida urbanos. La localización del trabajo generador de ingresos dentro del espacio de la vivienda, reduce la movilidad cotidiana trabajo/residencia, núcleo fuerte del modelo en que el trabajo y la familia son dos ámbitos separados, y también núcleo fuerte de lo que se conoce como “la vida urbana”.

En el imaginario social de los hogares en Tecámac, que se identifican con estas condiciones, este proyecto está sólidamente asociado al “mito del progreso”, lo que se concreta en el mito de la movilidad social ascendente. Más allá de que esta se llegue a

materializar o en qué medida lo haga, creemos que es relevante identificar este mito como parte de una serie de creencias, valores, un *ethos* que mueve a los individuos a realizar ciertas prácticas, a privilegiar unas sobre otras, a dejar de hacer otras; esto se comprende dentro de la racionalidad prevaleciente en una cierta historicidad. Hiernaux (1995).

Las identidades culturales tienen una triple dimensión temporal. Ciertamente que provienen siempre del pasado, muchas veces de siglos –especialmente las naciones étnicas y religiosas-, y en ese sentido se trata de tradiciones. Con frecuencia son productos de creaciones históricas posteriores, su existencia actual requiere que se vayan re-significando y re-creando en el presente, aunque a veces sus portadores no hayan autoreflexionado dichas transformaciones, y sigan creyendo que su identidad cultural se mantiene inmodificada. La identidad constituye realidades presentes, son proyectivas al futuro, expresan lo que estamos siendo y lo que queríamos ser. Habermas (1987).

### **3.3 CONCLUSIONES**

El cambio tecnológico, productivo y de reestructuración económica relacionado con el proceso de desplazamientos humanos, impactaron en la población del municipio de Tecámac, y esto es evidente en las identidades y alteridades que se establecieron con el aumento de diversificaciones de las culturas y cierto crecimiento económico, los cuales se convirtieron en generaciones de empleo, esta transformación dada principalmente por las condiciones geográficas del territorio, surgiendo una evolución favorable en general para los pobladores nativos del municipio por tener más facilidad para la adquisición de bienes y servicios, así también para los nuevos pobladores, que se han establecido en una adquisición de inmuebles propia, que no pudieron conseguir en su lugar de origen, esto se ve reflejado a través de la concentración espacial. Es

muy interesante ver a los individuos estudiados, por la observación flotante, que por sus vestimentas, su forma de actuar de hablar, y su comportamiento en las movilizaciones de determinados lugares, dejan claro su origen. Cabe señalar que se estableció con los individuos entrevistados, que dentro de sus culturas existen cambios en su forma de organizar el espacio y sus identidades, han estructurado sus espacios de vida por los cambios económicos globales. Los habitantes originarios de Tecámac han modificado sus patrones territoriales, y los nuevos habitantes se han ido apropiando del espacio, y desarrollando un sentido de lugar. Debido a la urbanización han tenido que relacionarse y convivir los habitantes de los dos grupos y sus descendientes, mostrándose así un nuevo modo de vida, laboral y familiar.

Los actores sociales o sujetos de estudio que se entrevistaron en Tecámac y sus alrededores son centrales tanto en los modos de indagación y en sus modos de vida, esto es para comprender los acontecimientos, para producir conocimiento, entender las acciones y las reacciones que han surgido en el proceso de transformación.

La realización de las entrevistas correspondientes a los habitantes de Tecámac, tenemos como resultado que de acuerdo a las hipótesis, si han cambiado en la mayoría de ellos las actividades cotidianas, sus desplazamientos a sus lugares de trabajo y escolares, han cambiado también en las personas originarias de Tecámac en su alimentación, y se han ido adaptando a las culturas y a las tecnologías por las necesidades educativas de sus hijos.

Tanto los habitantes originarios como los nuevos habitantes interactúan en los lugares públicos, de servicios como son las plazas comerciales, el centro del municipio, en los servicios de salud y de educación, así como en sus negocios propios establecidos dentro de sus mismas casas, en las fiestas patronales y en las actividades recreativas. También pudimos constatar que los nuevos habitantes, la mayoría de ellos llevan más de diez años viviendo en Tecamac, y reflejan su apropiación del nuevo espacio habitado, desarrollando así un sentido de lugar.

Han surgido nuevas identidades, y han resurgido algunas tradiciones, de las primeras las juveniles que están ligadas al consumo cultural, preferencias musicales, y la deportiva, fiestas tradicionales de Tecamac, también ligadas al tema local, culturales ecológicas, religiosas que se han pluralizado por el aumento de grupos evangélicos, (Testigos de Jehová, cristianos, mormones y otros), los cuales se avocan a los sectores medios, observándose una fragmentación social ligada a procesos y complejización sociocultural.

Igualmente, en la calle y las plazas se puede contemplar la actividad, principalmente de los jóvenes, (nuevos pobladores), siempre inacabada de esas formas de vida escasamente ancladas, en las que el movimiento, la casualidad y la indeterminación juegan un papel muy importante en esa sociedad, en donde rompen con las tradiciones de ese espacio por su búsqueda de elementos conductuales, vestimentas y corporales, rompiendo la tradición y los gustos mayoritarios..

A pesar de los cambios en los diferentes aspectos que han sido observados por la muestra todos admiten que los cambios han sido favorables y admiten que las costumbres de los nuevos habitantes son diferentes, sobre todo en los más jóvenes. En cuestión de la inseguridad, todos coinciden que existe más delincuencia, y la vida se vuelve mucho más complicada para los nativos de Tecamac, y para los nuevos pobladores, es más difícil estar con sus familias, ya que su trabajo se encuentra a dos o tres horas de su casa y eso implica más gastos de transporte y más desgaste físico, porque tienen que salir muy temprano de su casa para poder llegar a tiempo a su trabajo, y llegan muy tarde, solo a dormir, por ese detalle se le conoce a también para muchos como (ciudad dormitorio), además de que en el Estado de México, el transporte es más caro que en el Distrito Federal, y para los que trabajan en Tecamac o cerca de ahí, comentan que los salarios son más bajos que en la ciudad, por lo que tienen que dedicarse a otra actividad independiente de su trabajo.

Es relevante reiterar que en Tecámac se observa por los entrevistados, sentido de pertenencia, puesto que es su espacio físico, la delimitación geográfica en donde ocurrieron y ocurren los eventos históricos, es el espacio en el que se enmarcan los símbolos, iconos y construcciones representativas y vivenciales que pertenecen en la memoria colectiva. Por lo tanto es el lugar físico donde las prácticas sociales y culturales se llevan a cabo diariamente.

## BIBLIOGRAFÍA

1. Abric, Jean-Claude, *Pratiques sociales et representations*, París, Presses Universitaires de France, 1994
2. Aguilar, Adrian. G (1992), "Dispersión del proceso urbano", *Ciudades*, núm.12, Red Nacional de Investigación Urbana, Puebla Pue., pp. 24-30
3. Aguilar, Adrian. G.& G. (2002). Las mega-ciudades y las periferias expandidas. *Eure*, diciembre, Vol.28 num.85, Pontificia Universidad Católica de Chile, Facultad de Arquitectura y Bellas Artes, Santiago de Chile. Pag. 1,3,7.
4. Aguilar, Adrian. G. (2003), Cambio tecnológico y costo social "el caso de la región centro de México". (Instituto de Geografía, UNAM), primera edición- E. Miguel.
5. Alanis Boyso, José Luis. Los archivos municipales del Estado de México, Gobierno del Estado de México, México, 1979.
6. Anthony Giddens. 1993,-The Consequenses of Modernity, 1990 The Constitution of Society Ed.cas.: Alianza Universal. Editorial: Madrid1993.
7. Áreas de oportunidad del municipio de Tecámac. Dirección General de Desarrollo
8. Basave, J. y Hernández, M. (2007) Los Estudios de empresarios y empresa. Una perspectiva internacional, México, UNAM-UAM, Plaza y Valdés Eds., 2007, 235 p. Mujeres y re-presentación: entre muchas plumas andan Serie de investigación: Género, cultura y sociedad; 6 México: El Colegio de México, Programa Interdisciplinario de Estudios de la Mujer, 2007.
9. Bassols, Batalla Ángel. (2008). Bibliografía geográfica de México. DGGM-SAG,1955. Primera edición:
10. Bernal Mendoza, José. (2005) El papel de las organizaciones político populares en el crecimiento urbano irregular de Chimalhuacan, Edo. De México., México, Tesis de Maestría ESIA-IPN, 232.Pp.
11. Bourdieu, Pierre. 2002, El oficio de sociólogo / Pierre Bourdieu, Jean-Claude. Chamboredon y Jean-Claude. Passeron.- Iä. ed.-. Buenos Aires: Siglo XXI Editores Argentina, 2002.



12. Bourdieu Pierre, 1979. "Les tríos états du capital culturel", en *Actes de Recherche en Sciences Sociales*, núm.30, 1979, pp.3-6.
13. Buganza, Torio. Jacob. (2007). Revista Razón y Palabra, primera revista electrónica en América Latina, especializada en comunicación No. 14. Tec. De Monterrey Campus Central de Veracruz, Ver.. México.
14. Buttimer, Anne. (1976) "Grasping the Dinamism of Lifeworld". *Annals Association of American Geographers*, núm.66.pp. 277-292.de la Universidad Simón Bolívar conjuntamente con el Banco Central de Venezuela. Consejo Consultivo Económico del Estado de México Tecámac.
15. Castells, Manuel (1999), La era de la información, vol.1, La sociedad red, Barcelona, Siglo XXI. Pag. 438. *Coloquio Paul Kirchoff, Identidad, México D.F.: UNAM-Instituto de*
16. Colin, Noemí. (2008) *Género e identidad cultural en el Municipio de Tecámac*, en Contribuciones a las Ciencias Sociales, [www.eumed.net/rev/cccscs/05/acmg.htm](http://www.eumed.net/rev/cccscs/05/acmg.htm)
17. Conolly, Park (1988), Crecimiento urbano, densidad de población y mercado inmobiliario, "Revista A". 9,25, pp 61-85.
18. Correa, Hernán (2003), "Representaciones comunitarias: fiesta, mayordomía y danza en Ajusco, Distrito Federal", tesis de maestría en Estudios Latinoamericanos, México, FFyL–UNAM.
19. Correa, Hernan. (2010),Comunidades históricas en la gran ciudad: emergencia político-cultural en Tecámac, Estado de México Nueva Antropología 2010, XXIII (73)
20. Cruz, Rodríguez Sergio. (2002) Procesos urbanos y "ruralidad" en la periferia de la Zona Metropolitana de la Ciudad de México. Estudios demográficos y urbanos: México, D.F. 17.1(39-76).
21. Cruz, Rodríguez, Sergio. (1993) "Las tierras ejidales y el proceso de poblamiento". Dinámica urbana y procesos sociopolíticos. Lecturas de actualización sobre la Ciudad de México, OCIM/UAM Azcapotzalco).
22. Chavéz, Galindo, A.M. (1999). La nueva dinámica de la migración interna en México, 1970-1990. CRIM-UNAM, México.

23. De la Maza, Gonzalo (2001), *Sociedad civil y construcción de capital social en América Latina*. de México / Reserva 04-2011-040410594300-203 ISSN No. 2007-4778 No. V Septiembre-Marzo 2014.
24. De la Peña, Guillermo, 1981, "Los estudios regionales y la antropología social en México", *Relaciones, Estudios de historia y sociedad*. El Colegio de Michoacán. Num.8, pp 43-93.
25. De Oliviera, Victor (1982) Fuentes Morrua, 1982 sobre el pensamiento de Gramsci).
26. Delgado, J. (2002), "The new rurality in the regional periphery of Central México", en S. Sassen (ed) (2000), *The Encyclopedia of Urban Sustainability*, UNESCO
27. Desarrollo Municipal Horizonte A 20 Años Marzo 2007. Desarrollo y La Innovación Tecnológica Espacios y Actividades Económicas Para El gratuita. Texto completo en
28. Dogan, Mitei y Pahre Robert (1993), *Las nuevas ciencias sociales. La marginalidad creadora*, Grijalbo, México, 293 pp.
29. Foeester, Rolf (1996), "Jesuitas y Mapuches, 1593-1767". Ed Universitaria, Santiago, Chile.
30. Giglia, Ángela. (2012) *Identidades y diferencias y desigualdades*. Alteridades año 22, núm. 43, Departamento de Antropología de la UAM. Iztapalapa. Edif. F. P.B. México, 2012 pag 9).
31. Giglia, Ángela. (2014) "El habitar y la cultura", *Perspectivas teóricas y de investigación* Secc.: Novedades Editoriales. Revista MEC-EDUPAZ, Universidad Nacional Autónoma. Unidad Iztapalapa de Ciencias Sociales y Humanidades. Pag. 45,51,52.
32. Giménez, Gilberto (1996) "*Territorio y Cultura*" Estudios sobre las culturas contemporáneas, E III vol. II, num.4 pp.9-30
33. Giménez, Gilberto, 1996, *La identidad social o el retorno del sujeto en sociología*, in: III, *Coloquio Paul Kirckhoff, identidad*, México D. F.: UNAM-Instituto de Investigaciones Antropológicas

34. GEM, 2007: *Ciudades del Bicentenario*, Comisión Coordinadora para el Impulso a la Competitividad del Estado de México, IV Sesión Ordinaria de la Comisión Ejecutiva, Gobierno del Estado de México (GEM).
35. Godoy, Lorena. (2007). “*Fenómenos Migratorios y Genero; identidades remodeladas*”. *Psyche*,16(1):41.51
36. Goffman, Erving, *Estigma. La identidad deteriorada*. Buenos Aires, Amorrortu Editores, 1986,
37. Gómez, Mendoza J., Muñoz, Jiménez J., Ortega, Cantero N., “El pensamiento geográfico: estudio interpretativo de los textos” ( De Humboldt a las tendencias radicales). Vol. 45 de Editorial Alianza universidad 1982, pag 530.
38. Gutiérrez Martínez, D. (2003), *Políticas públicas e identidades híbridas*, el caso de las comunidades indígenas en México, [www.academia.edu/4161296/PoliticaspUBLICAS\\_e\\_identidades\\_hibridas](http://www.academia.edu/4161296/PoliticaspUBLICAS_e_identidades_hibridas).
39. Habermas, Jürgen (1986). “Conciencia histórica e identidad nacional. Identidades nacionales y otnacionales”. Ed. Tecnos.Madrid.
40. Habermas, Jürgen, (1987). *Teoría de la acción comunicativa*, vol.I y II, Madrid, Taurus, 1987.
41. Hiernaux Nicolás, Daniel (1995), *Nueva Periferia, vieja metrópoli: El Valle de Chalco*, Ciudad de México, UAM-Xochimilco.pag.300. *regiones del Oriente de China*, riqueza, la de producción práctico>Edición electrónica Secretaría de Desarrollo Urbano del Estado de México. (Alanis, B. José 1979) Esta página fue modificada por última vez el 21 jun 2014, a las 04:40. [danielhiernaux.net/publicaciones/archivos/1999-C3.pdf](http://danielhiernaux.net/publicaciones/archivos/1999-C3.pdf), pag. 10,11,
42. Hiernaux, Daniel (1994). “Algunos retos y perspectivas para la geografía económica”, en *Investigación Económica*, México, UNAM, abril-junio, vol. LIV, núm 208,pp 125-141.
43. Juárez, José Manuel (1996), p.250, *Expansión périphérique de la Ville de México, Aménagement et équipement urbain: le cas de la Vallé de Chalco*, París, Universidad de la Sorbona Nueva, París III, tesis doctoral. Klaus Jaffe *La Riqueza de las Naciones: Una Visión Interdisciplinaria* Editorial Equinoccio

44. Lacalle, Ch.. (2008). El discurso televisivo sobre la inmigración, ficción y construcción de identidad, Barcelona España; Omega.
45. Maffesoli, Michel, 1936-1931 (v.g., el fenómeno de las sectas), y el despertar nativista de identidades étnicas y sub-nacionales que se creían desaparecidas o debilitadas. I. estemples. Tribus, Paris: Meridiens , Klincksieck 1988.
46. Maldonado, A. Manuel, Revista: "*Literatura, memoria e identidad. Una aproximación teórica*", *Revista de Filología Alemana* 173 2010, Anejo III, 171-179.
47. Meinecke, Friedrich (1943). "El historicismo y su Génesis", Ed. Fondo de Cultura Económica, 1943, México.
48. Melucci y A. Pizzorno, 1985) Touraine A. Le retour de l'Acturr, Fayard, París, 1984. A Melucci ``Identita c acione colectiva`` in Varios, 1985, Complexitasociale e identita, Milan; Angeli.pp150-163, A Pizzorno ``Identita e interese in; L. Sciolla. 1983, Identita Turín: Rosenberg & Selier, pp, 139-154.
49. Méndez, Castro Palmira (2008). "concepto de identidad" Tomo 1 y único. Nauatl, Aghev.
50. Mendoza, Muciño Dalila (2012). Tecnicas de análisis regional para detección de clusters en el municipio de Tecámac, Estado de México, Instituto Politécnico Nacional, marzo.2012.
51. Rangel, Vargas Gabriel. 2000 .Los Factores del Desarrollo Local en el Municipio de Tecámac, Estado de México. Programa Municipal de Ordenamiento Ecológico y Territorial de Tecámac .Reglamento de Tecámac.
52. Rozenzwek, F. y Hernandez, R. 1997). Breve Historia del Estado de México, Colegio Méxicuense, Toluca, México.
53. Sierra, Ligia, Jiménez, (2003). Migración, trabajo y medio ambiente, Acercamientos teóricos en las ciencias sociales desde el Caribe mexicano. Universidad de Quintana Roo, Editorial Plaza y Valdés.

54. Simmel, George. (2008), La cuestión del extranjero, una mirada desde la teoría de Simmel, Revista Colombiana de sociología #31-2008 ISSN:0120-159X Bogota, Colombia.
55. Soto, Cortés Juan. (2007). La conurbación y las implicaciones socio-ambientales en Tecámac, Estado de México: 1980-2005. IPN, Centro Interdisciplinario de Investigaciones y Estudios sobre el Medio Ambiente y Desarrollo.
56. Terán Manuel de: "La ciudad como forma de utilización del suelo y organización del espacio", en Problemas del urbanismo europeo, Madrid Instituto de Estudios de Administración Local, 1967, pag.10.) Une possible méthodologie pour l'aproveche des representation sé conomiques", Comunicación información, vol. VI, n23.984. pp. 375-396).
57. Valdés, S.A de C.V. Manuel María Contreras 73, Col San Rafael México, D.F., 06470, Editorial Plaza y Valdés, agosto 2006.
58. Velázquez, Mejía Osvaldo (2011). La habilidad desde una perspectiva subjetiva. Estudio del caso de la AGEB 0-10-9 del Fraccionamiento Ojo de Agua, Municipio de Tecámac Edo. de México. Editorial Académica Española.

## ANEXO:

### Entrevista aplicada

#### Presentación

Buenas días (tardes) mi nombre es Leticia Vences Cortés y soy pasante de la Lic. De Geografía Humana de la UAM Iztapalapa. Estoy realizando algunas entrevistas en el municipio de Tecámac, la información que usted me proporcione será confidencial y solamente será utilizada para fines estadísticos, ningún resultado que se presente en este estudio hará referencia a personas en particular. La información que usted me proporcione será utilizada para realizar una investigación escolar. Está usted de acuerdo en contestar esta entrevista.

### PREGUNTAS PARA LAS ENTREVISTAS DE LOS POBLADORES DE TECÁMAC

¿Cuál es su nombre?

¿Cuántos años tiene?

30-39 años

40-49 años

años

Más de 60

¿Dónde nació usted?

¿Usted vive en el centro o periferia de Tecámac.

Centro (C) Periferia (P)

¿Dónde fue su lugar de residencia anteriormente?

¿Cuánto tiempo tiene viviendo en Tecámac?

Menos de 1 año De 1 a 5 años De 5 a 10 años Más de 10 años

¿Las transformaciones de la sociedad global ha repercutido en el tiempo de desplazamiento para sus actividades

SI NO

Si respondió si, contestar lo siguiente:

Ha repercutido en el tiempo de desplazamiento para sus actividades.

SI NO

Ha repercutido en la planeación de las fiestas municipales.

SI NO

Ha repercutido en las labores agrícolas municipales.

SI NO

Ha repercutido en los servicios municipales.

SI NO

En cual servicio:

Salud Educación Domésticos

Ha repercutido en su economía.

SI NO

¿Cómo?

Ha repercutido en la seguridad de su entorno.

SI NO

¿En cuál de los siguientes aspectos considera benéfica la globalización en Tecámac?

Oportunidades de trabajo

Creación de espacios recreativos (cines, parques, deportivos)

Acercamiento a nuevas tecnologías

Cambio de costumbres de consumo alimenticio

¿Cómo se siente usted con los cambios que se han venido dando en las dos últimas décadas en Tecámac.

B: BIEN

M: MAL

¿Cuál es su punto de vista con los nuevos habitantes de Tecamac?

¿En que difieren las costumbres de ustedes en las observadas por los nuevos habitantes?

¿Cuál es su ocupación actualmente?

¿Cuál es su profesión?

¿Dónde trabaja actualmente?

¿Cuál de las siguientes características tomo en cuenta para elegir a Tecámac como lugar de residencia?

Cercanía al lugar de trabajo	SI	NO
------------------------------	----	----

Facilidad de crédito hipotecario	SI	NO
----------------------------------	----	----

Cantidad de habitantes	SI	NO
------------------------	----	----



Mayor influencia de espacios SI NO  
Menor contaminación SI NO  
Mayor posibilidad de desarrollo económico SI NO

¿Cómo considera los siguientes servicios en el municipio de Tecamac.

B: BUENO R: REGULAR M: MALO

Básicos (agua, luz, gas, etc)	B	R	M
Servicios educativos	B	R	M
Servicios de salud	B	R	M
Espacios recreativos	B	R	M
Desplazamientos viales	B	R	M
Transporte	B	R	M
Seguridad pública	B	R	M

¿Conoce usted los programas gubernamentales de cultura y recreación en Tecamac?

SI NO

¿Cuál es su opinión respecto a las siguientes actividades?

T: TOTALMENTE DE ACUERDO E: EN ACUERDO

D: DESACUERDO

Fiestas patronales T E D

Actividades agrícolas	T	E	D
Infraestructura comercial	T	E	D
Venta de productos de traspatio	T	E	D
Desarrollo avícola y ganadero	T	E	D

¿Se integra o no a estas actividades?

SI                      NO

¿Cómo considera usted los comportamientos desarrollados por las actividades de los habitantes más antiguos de la zona?

B: BUENOS              R: REGULARES              M: MALO

¿Cómo se ha adaptado a la nueva vida en Tecámac?

¿Qué actividades realiza usted en donde están presentes otros habitantes del municipio?

¿En una evaluación del 1 al 4 como califica su vida en Tecámac a su vida anterior?

1.-Muy Satisfactoria

2.-Satisfactoria

3.-Regular

4.-Mala

CARACTERISTICAS DEL ENTREVISTADO

OBSERVACIONES