



Casa abierta al tiempo

UNIVERSIDAD AUTONOMA METROPOLITANA
UNIDAD IZTAPALAPA
✓ DIVISION DE CIENCIAS SOCIALES Y HUMANIDADES
DEPARTAMENTO DE ANTROPOLOGIA

✓ Título del trabajo

San Juan Juquila vijanos

"Monografía"

TRABAJO TERMINAL

que para acreditar las unidades de enseñanza-aprendizaje de
seminario de investigación e investigación de campo

y obtener el título de
✓ LICENCIADO EN ANTROPOLOGIA SOCIAL

Presenta

✓ Ulises Eduardo Romero Razo

COMITE DE INVESTIGACION

Directora: Ma. Cristina Domenech Aranda

México, D.F., 9 de enero

1998

INDICE

	Pagina
Introducción	1
Capitulo I	
Descripción y ubicación General del Estado de Oaxaca	4
Aspectos Geográficos	4
Toponimia	5
Orografía	5
Hidrografía	6
Clima	7
Población	8
Agricultura	8
Ganadería	9
Industria	9
Pesca	9
Minería	10
Región	
Datos Generales de la Sierra Norte	10
Clima	11
Población	11
Salud	12
Educación	12
Economía	13
Agricultura	13
Ganadería	14
Forestal	14

Página

Distrito

Datos Generales de Villa Alta	15
Clima	16
Hidrografía	16
Población	16
Salud	16
Educación	17
Vivienda	17
Comunicaciones	17
Economía	18
Ganadería	18
Forestal	18

Capitulo II

Descripción Del Municipio; Nombre de la Localidad y Etimología	19
Ubicación Geográfica, Superficie y Límites	19
Elementos Históricos	20
Filiación Etnica y Zonal del Poblado	21
Vegetación y Flora	22
Clima	23
Orografía	24
Hidrología	24
Lagunas	25
Fauna	26
Asentamiento	26
Vivienda	28
Servicios Públicos	30
Organización Social	35
Población	35
Familia	35
Residencia	36

	Página	in
División Del Trabajo Por Sexo	37	
Formas de Ayuda Mutua	38	§
Migración	39	
Fiestas Populares	40	§
Actividad Económica	42	
El Maíz	43	
Caña	44	
Cambios Históricos en la Agricultura	46	
Importancia del Café en la Economía Familiar	47	
Alimentación	49	
Animales Domésticos	50	
Tenencia de la Tierra	51	
Forestal	51	
Comercio	52	
Organización Política	54	

Capitulo III

Antecedentes

Apertura del Camino; Surgimiento de la Orhanización Independiente de Pueblos Unidos del Rincón de La Sierra Juárez de Oaxaca	59	
Sociedad Cooperativa de Autotransportes, "Pueblos Unidos del Rincón de la Sierra Juárez de Oaxaca.S.C.L."	66	

Capitulo IV

Producción y Proceso de Comercialización del Café	74	
---	----	--

	Pagina	
Capitulo V		d
Conclusiones	91	e
Anexo	98	st
		æ
		è
		al
		n
		x
)
		/
		:

INTRODUCCIÓN

En el presente trabajo se describe a una comunidad campesina. La de San Juan Juquila Vijanos, que ha seguido un proceso de cambio, en sus condiciones económicas, ecológicas, tecnológicas y culturales.

El pueblo políticamente pertenece al Estado de Oaxaca, el cual está dividido en 7 regiones, y una de ellas es la Sierra Norte o Sierra de Juárez. En esta región se encuentra el ex-distrito de Villa Alta, en el que a su vez se encuentra el Municipio de San Juan Juquila Vijanos, objetivo central de este trabajo.

La comunidad en términos macrosociales representa a un modo de producción campesino que interactúa con el modo de producción capitalista, que es el dominante; esta interacción se intensifica mediante la producción y comercialización que el pueblo ha seguido, por lo cual se ha visto en la necesidad de crear estrategias internas que le permitan articularse y sobre todo adaptarse a las condiciones que le impone el modo de producción capitalista. Dichas estrategias adaptativas se encuentran sobre todo en el propio modo de producción campesino (Palerm 1977: 20). El objetivo del presente trabajo es demostrar, como el pueblo de San Juan Juquila Vijanos se ha ido articulando al sistema capitalista dominante, quien ha impuesto sus exigencias al modo de producción campesino y le obliga a adaptarse a él.

Para lograr tal objetivo se parte del estudio tanto diacrónico como sincrónico, pues el proceso socio-económico de la comunidad no se puede establecer únicamente a través de la estructura y función actual, es necesario conocer el contexto histórico en que se produce, ya que en gran medida esto explicara y dará razón de ser a las diversas modificaciones actuales de la comunidad. Considero que mediante la aplicación e interpretación de la formula M-D-M (mercancía que se vende para obtener dinero y comprar otra mercancía, propuesta por Marx), así, como del enfoque estructuralista, que de acuerdo a la teoría expuesta por la llamada corriente sustantivista y posteriormente corregida y aumentada por los marxistas y evolucionistas multilineales, es posible cubrir el objetivo expuesto.

Para la utilización de la formula M-D-M, es necesario considerar que ésta no hace referencia directa a la articulación de los modos de producción campesino con el modo de producción capitalista, por lo cual es necesario adecuarse a estas condiciones particulares "... Desde el punto de vista estructural, la formula M-D-M es una abstracción, o sea, en el modelo puro de un proceso de articulación atribuidas a algunos segmentos no capitalistas, la formula enuncia que la acumulación capitalista, tiene lugar fuera del proceso indicado por M-D-M y jamás dentro de él..." (Palerm 1977:

3) de acuerdo a esto se tiene que ir mas allá de la mera abstracción de la formula. es decir, ver el proceso particular que en procesos de articulación entre distintos modos de producción presenta la mercancía que se vende como la que se adquiere en la venta, analizando igualmente la forma como la función que la circulación de mercancías guarda dentro del caso que se analiza. San Juan Juquila Vijanos, así como su relación con el sistema global.

Para la realización de este trabajo, se siguió toda una metodología antropológica. Se realizó trabajo de campo durante dos períodos, con una estadía de 2 y 1/2 meses cada uno de ellos. En la primera práctica, se hicieron recorridos y observación directa de lo que eran las características del área, su marco geográfico, tipo de asentamiento, tipo de población, servicios, etc., surgiendo de aquí el interés por la temática concreta que me llevo a realizar este trabajo. Toda la información recabada se organizó desde un principio en base a la guía de Murdock.

Posteriormente a la primera visita, se realizó consulta bibliográfica y consulta de archivo. En mi segundo período de trabajo de campo, se realizaron fundamentalmente entrevistas, observación participante y consulta documental en los archivos locales, que me dieron la información necesaria y requerida para un trabajo antropológico completo

CAPITULO I

DESCRIPCION Y UBICACION GENERAL

ESTADO DE OAXACA

Aspectos Geográficos

Ubicación, Límites y Extensión Territorial

El estado de Oaxaca se localiza en la porción sureste de la República Mexicana. Al norte $18^{\circ} 39'$ al sur $15^{\circ} 39'$ de latitud norte; al este $93^{\circ} 52'$, al oeste $98^{\circ} 30'$ de longitud oeste, limita al norte con Veracruz y Puebla, al sur con el océano Pacífico, al este con Chiapas y al oeste con el estado de Guerrero. Cuenta con una superficie de 95.364 km^2 , representando el 4.8 % de la superficie del país.

Tradicionalmente el estado se ha dividido en siete regiones a saber; el Valle, las Sierra Norte y Sur, la Costa, la Cañada, las Mixtecas Alta y Baja, el Papaloapan y el Istmo. Como regiones culturales específicas, la Chinantla, la Zona Trique, la Mixe, la Chontalpa, el Rincón, la Providencia y la Montaña. La división política es la más complicada de toda la República, ya que está formada por 570 municipios; sin embargo, por razones administrativas, se

ha mantenido la denominación de 30 distritos que se usa como "ex-distrito" para cada caso.

Toponimia

Como signo lingüístico el topónimo "oaxaca", es producto de una larga evolución. El nombre de Oaxaca viene de un puesto militar que establecieron los mexicas al que denominaron Huaxyacac que significa "en la nariz de los guajes"; se deriva de guajin que se traduce como "guaje". yacatl "nariz" o punta y c "en". Los Zapotecos le llaman Luhulaa. los Mixtecos Nuhunda. Los españoles a su llegada comenzaron a pronunciarlo y a escribirlo con diversas grafías como Oaxaca, Guaxaca, Uaxaca, Guajaca. etc.; (INI 1991: 3).

Orografía

El sistema montañoso de Oaxaca está formado básicamente por la convergencia de la Sierra Madre del Sur, la Sierra Madre de Oaxaca y la Sierra Atravesada, formándose de esta manera un nudo o macizo montañoso. La Sierra Madre del Sur corre a todo lo largo de la costa con

dirección noroeste-sureste, teniendo, como promedio, una anchura de 150 km. y una altura casi constante de 2,000 msnm, no obstante que algunas elevaciones sobrepasan los 2,500 msnm.

La Sierra Madre de Oaxaca proviene de Puebla y Veracruz y corre en dirección noroeste-sur, atravesando los ex-districtos de Teotitlán, Cuicatlán, Ixtlán, Villa Alta y Mixe. La altura promedio de la Sierra Madre de Oaxaca es de 2,500 msnm, su anchura media es de 75 km.

La Sierra atravesada no es más que una prolongación de la Sierra de Chiapas; esta es una cadena de poca elevación, ya que su altura promedio apenas rebasa los 600 msnm. Debido a su carácter montañoso, el estado no cuenta con Valles de extensión considerable.

Hidrografía

Al igual que el sistema orográfico, el hidrográfico resulta muy complicado; ya sea por la gran cantidad de corrientes o por los diferentes nombres que se le atribuyen a éstas a lo largo de su recorrido, su aprovechamiento está dirigido a la generación de energía eléctrica, y únicamente en partes, a la agricultura. Estas corrientes están divididas en dos vertientes, la vertiente del Golfo y la vertiente del Pacífico.

La vertiente del Golfo está constituida principalmente por los Ríos Papaloapan y Coatzacoalcos y sus respectivos afluentes. El Río Papaloapan está formado por los Ríos Grande, Salado y Cajonos principalmente. La vertiente del Pacífico está constituida básicamente por tres corrientes, la del Río Mixteco, la del Río Atoyac y la del Río Tehuantepec.

Clima

No obstante encontrarse comprendido dentro de la zona tropical en el estado predominan los climas suaves, ya que por lo general la altura de la entidad sobrepasa los 2,000 msnm. La temperatura promedio anual en el estado (en el período 1987-1994), a excepción de la costa, fue de 22° C , estos sectores son de gran importancia para la agricultura, ya que permiten el desarrollo de cultivos que requieren de climas suaves.

La precipitación pluvial anual fluctúa entre los 419.1 mm y los 3,843.9 mm dependiendo de la región; (INEGI 1991: 24).

POBLACION INDIGENA DE OAXACA

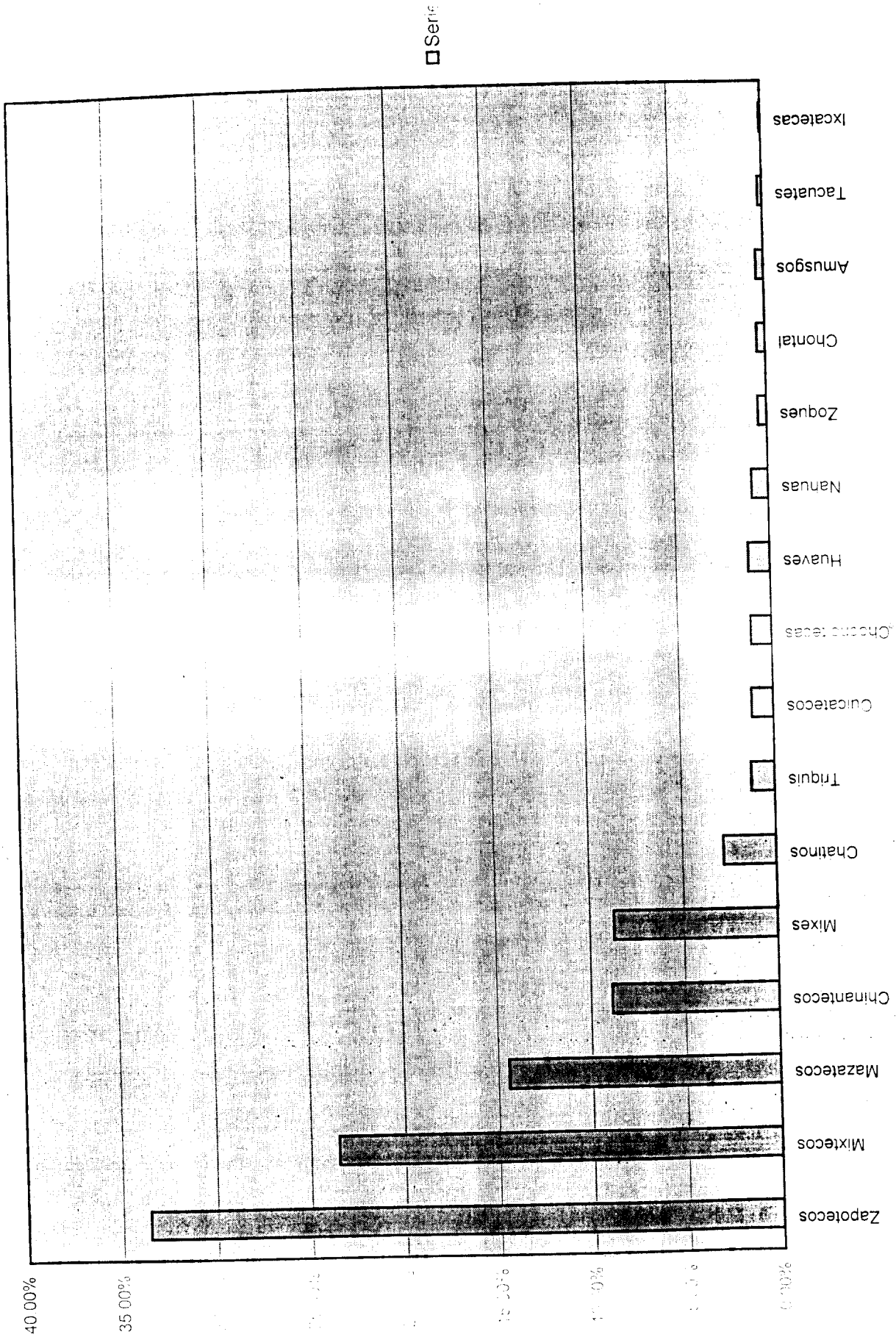


FIGURA III Indicadores socioeconómicos de los pueblos indígenas de México

Población

El estado de Oaxaca cuenta con un población total de 3,224,270 habitantes. De la cual El Instituto Nacional Indigenista reconoce 16 grupos étnicos que en orden de importancia son: zapotecos, que representan el 33.55 % ; mixtecos, el 23.51 % ; mazatecos, el 14.43 % ; chinantecos con un 8.87 % ; mixes, representados por el 8.72 % ; chatinos, el 2.82 % ; triquis, con 1.26 % ; cuicatecos, el 1.16 % ; chocholtecas, 1.10 % ; huaves representan el 1.15 % ; nahuas con .89; zoques, con 0.47 % ; chontal, el .45 %; amusgos 0.41 %; tacuates el 0.23 % ; e ixcatecas con el 0.07 %; (INI 1990: 133).

Agricultura

Como la mayoría de los estados de la República, en Oaxaca la agricultura es una de las actividades más relevantes. La superficie agrícola es de 1,486,768.417 has. (15.59% del total de la superficie estatal), de las cuales 37,451.547 son de riego; las tierras de temporal alcanzan 1,310,417.880 has. (88.13% de la superficie agrícola), y por último, 138,898.990 has. son de humedad; (INI; 1990).

Ganadería

La ganadería ha sido considerada como un sector económico importante. La superficie dedicada a estas actividades es de 2,610,113 has; (27.37 % de la superficie total del estado).

Industria

Durante los últimos 20 años el desarrollo industrial ha sido lento y sin alteraciones. En este sector la industria manufacturera es la de mayor relevancia y se concentran en la región de Tuxtepec, el Istmo y los valles Centrales; (INI;1990).

Pesca

La actividad pesquera tiene gran posibilidad de desarrollo en el estado. Oaxaca posee 510 km. de litorales, 155,000 has. de lagunas costeras y esteros, y 80 cuerpos de aguas continentales.

Minería

La minería en el estado tiene una larga tradición. Las zonas que se explotan en la actualidad se ubican en Jamiltepec, Juchitan, Tehuantepec, Huajuapam, Nochixtlan, Teposcolula, Tuxtepec, Ixtlán, Mixe, Etna y Ocotlán; por referencias se sabe que el pueblo de San Miguel Talea de Castro fue fundado por mineros sin embargo en la actualidad esta actividad se encuentra abandonada. Las reservas mineras incluyen carbón, grafito cristalino, titanio, plata, oro y plomo.

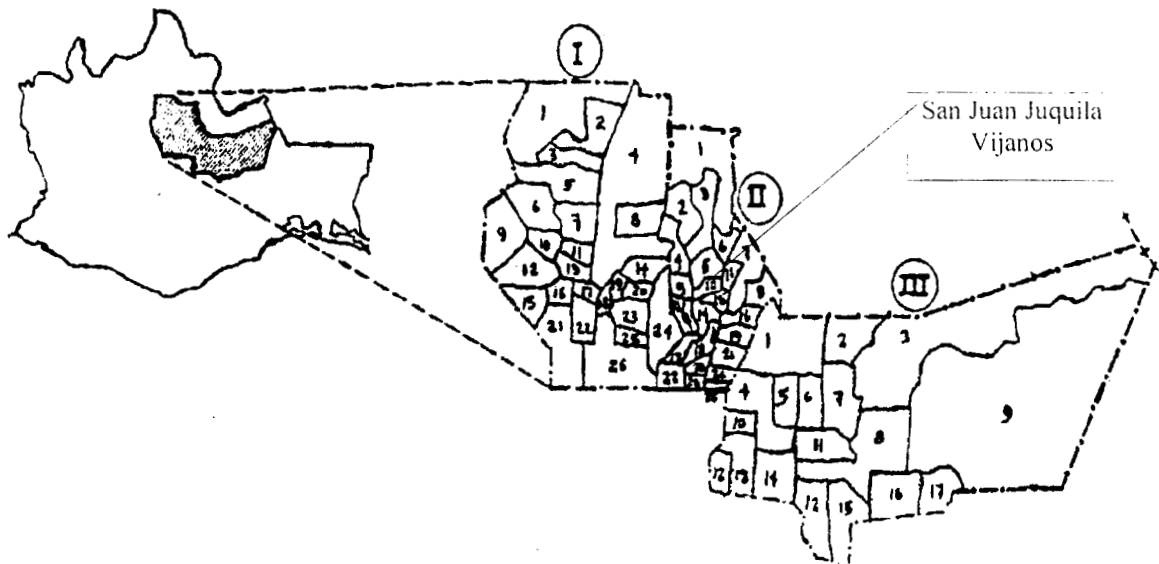
REGION

Datos Generales de la Sierra Norte

Como se menciono anteriormente el estado de Oaxaca está dividido en 7 regiones, una de las cuales es la Sierra Juárez o Sierra Norte por su ubicación al norte de la capital del Estado, entre los paralelos $16^{\circ} 55'$ y $17^{\circ} 40'$ de latitud norte y los meridianos $96^{\circ} 41'$ y $96^{\circ} 45'$ de longitud oeste.

Esta región comprende los ex-distritos políticos de Ixtlán, Villa Alta y Mixe, que se dividen en 68 municipios, su superficie es de $9,347.96 \text{ km}^2$ y cuyos límites distritales son: al Norte con el ex-distrito de Tuxtepec, al Sur con el

LO CALIZACION DE LA REGION DE LA SIERRA NORTE



I IXTLAN

- 1.-SN. PEDRO YOLOX
- 2.- SN. JUAN QUIOTEPEC
- 3.- SANTIAGO COMALTEPEC
- 5.- SN. PABLO MACUILTIANGUIS
- 6.- ABEJONES
- 7.- SN JUAN ATEPEC
- 8.- SN PEDRO YANERI
- 9.-SN MIGUEL ALOAPAN
- 10.-SANTA ANA YANERI
- 11.-SN. JUAN EVANGELISTA
- 12.-TOCOCUILCO DE MARCOS PEREZ
- 13.-STA. MA. JALTIANGUIS
- 14.-SN. MIGUEL YOTAO
- 15.-NUEVO ZOQUIAPAN
- 16.- SN. MIGUEL DEL RIO
- 17.- GUELATAO DE JUAREZ
- 18.- SN. JUAN CHICOMEZUCHITL
- 19.-SN. MATEO CAPULALPAM
- 20.-NATIVIDA
- 21.-STA CATARINA IXTEPEJI
- 22.-STA. CATARINA LACHATAO
- 23.-SANTIAGO XIACUI
- 24.-SANTIAGO LAXOPA
- 25.-STA. MARIA YAVESI
- 26.-SN. MIGUEL AMATLAN

II VILLA ALTA

- 1.-SANTIAGO CAMOTLAN
- 2.-SANTIAGO LALOPA
- 3.- SN. JUAN YATZONA
- 4.-SN. JUAN YAEE
- 5.-SN. MIGUEL TALEA DE CASTRO
- 6.-STA. MARIA TEMAXCALAPAN
- 7.-SN. ILDEFONSO DE VILLA ALTA
- 8.-STO. DGO. ROAYA
- 9.-SN. JUAN TANETZE DE ZARAGOZA
- 10.-SN JUAN JUQUILA VIJANOS
- 11.-SN CRISTOBAL LACHIROAG
- 12.-STA. MA. YALINA
- 13.-SN. BARTOLOME ZOOGOCHO

- 14.-SN. ANDRES SOLAGA
- 15.-SN. JUAN TABAA
- 16.-SN. ANDRES YAA
- 17.-SANTIAGO ZOOCHILA
- 18.-SN. BALTAZAR YATZACHI
- 19.-SN. MELCHOR BETAZA
- 20.-SN. FRANCISCO CAJONOS
- 21.-HIDALGO YALALAG
- 22.-SN. PEDRO CAJONOS
- 23.-STO. DGO. XAGACIA
- 24.-SN. MATEO CAJONOS
- 25.-SN. PABLO YAGANIZA

III IXTLAN

- 1.-TOTONTEPEC VILLA DE MORELOS
- 2.-STGO. ZACATEPEC
- 3.-SN. JUAN COTZOCON
- 4.-MIXISTLAN DE LA REFORMA
- 5.-ESPIRITU SANTO TAMASULAPAN
- 6.-ASUNCION CACALOTEPEC
- 7.-STGO. ATITTLAN
- 8.-STA. MA. ALOTEPEC
- 9.-SN. JUAN MAZATLAN
- 10.- STA. MA. TLAHUITOLTEPEC
- 11.-SN. PEDRO OCOTEPEC
- 12.-SN. PEDRO Y SN. PABLO AYUTLA
- 13.-STO. DGO. TEPUXTEPEC
- 14.-STA. MA. TEPENTLALI
- 15.-SN. MIGUEL QUETZALTEPEC
- 16.-SN. LUCAS CAMOTLAN
- 17.-STGO. IXCUINTEPEC

¹Fuente: Mapa Realizado a partir de los datos obtenidos del Anuario Estadístico del Estado de Oaxaca; INEGI

ex-distrito de Tlacolula, al Este con los ex-distritos de Choapan y Mixe, al oeste con los ex-distritos de Etna y Cuicatlán; (INEGI 1996).

Clima

En la región de la Sierra de Juárez la precipitación pluvial es una de las más abundantes y continuas, teniendo una precipitación media anual de 2,500 mm. aproximadamente, y con una temperatura promedio de 21.9 C°; (INEGI, 1996).

Población

Habitan en la región 163,007 personas que representan el 5.05% de la población total en el Estado.

El Censo de Población y Vivienda (INEGI, op. cit.) reporta 112,419 personas mayores de 5 años que hablan una lengua indígena y que representan el 68.96% de la población total. En el ex-distrito de Ixtlán en la mayoría de los municipios se habla el idioma zapoteco, a excepción de San Pedro Yolo, Santiago Comaltepec y San Juan Quiotepec, en donde se habla la lengua Chinanteco. En el ex-distrito Mixe en todos los municipios se

habla la lengua mixe, con 31.8 de monolingüismo. En Villa Alta la población de lengua indígena es en su mayoría zapoteca, con 16.9% de monolingüismo.

Salud

En la Sierra Norte el sector salud es atendido por 89 unidades médicas, de las cuales 2 pertenecen al IMSS, 2 al ISSSTE: 42 al IMSS Solidaridad y 43 a la SSA.

Educación

En la región existe una población mayor de 6 años de 137.114 personas, de estas el 71.1% se reporta como población alfabeta, menor de lo que se reporta para todo el Estado (75.7%), y el 28.9% es población analfabeta. La región cuenta con 202 escuelas de educación preescolar; 276 escuelas primarias; 76 de Secundaria y 4 escuelas de nivel medio superior.

Economía

La economía de la región se basa principalmente en las actividades del sector primario, sobresaliendo entre estas las agrícolas. INEGI (1991) reporta para los ex-distritos de la región una Población Económicamente Activa (PEA) de 30,653 personas, que representan el 4% de la PEA estatal. La Población Ocupada (PO) asciende a 29,832 personas, que representan el 17.9% de la población total de la región, inferior a lo reportado a nivel estatal (25%). De la PO, el 75.5% se dedica a la labores del sector primario, el 12% se dedica a actividades del sector terciario (comercio y servicios), y el 9.9% a actividades del sector secundario; el resto no fue especificado.

Agricultura

La población de la región es eminentemente campesina "aquella que tiene como actividad fundamental la agricultura" (Wolf 1980: 75), mas del 75% de su población se dedica a actividades agropecuarias. La agricultura que se practica es básicamente de autoabasto (aquella en la que la producción de alimentos, esta destinada principalmente para satisfacer las necesidades del campesino, y rara vez se comercializa), a excepción del cultivo del café.

cuya producción se dirige principalmente para la comercialización, entre los productos que produce el campesino predominan el maíz, el frijol, el chile y la calabaza.

Ganadería

La actividad ganadera de la región no es una fuente de recursos económicos importante. Con respecto al número de cabezas de los diversos tipos de ganado ocupa los últimos lugares junto con la cañada.

Forestal

Esta región es rica en recursos forestales, y entre 1991 y 1992 ocupó el segundo lugar como productor de madera con un 23.4% del total de madera en el Estado.

EX-DISTRITO

Datos Generales de Villa Alta

El Ex-Distrito de Villa Alta perteneciente a la región de la Sierra Norte esta integrado por 25 municipios, su cabeza distrital es San Ildefonso de Villa Alta, y se encuentra ubicada a $17^{\circ} 20'$ de latitud norte, a $96^{\circ} 09'$ de longitud. Limita al norte con el ex-distrito de Choapam, al sur con Tlacolula, al este con el ex-distrito Mixe y al oeste con Ixtlan;(Colección: Los Municipios de Oaxaca. 1ª Edición. 1988 Secretaría de Gobernación del Estado de Oaxaca).

Clima

El clima que predomina en el ex-distrito es templado con una temperatura media anual de $21.9^{\circ} C$. La precipitación pluvial media anual es de 1,530.1 mm; (INEGI; 1996).

Hidrografía

Los recursos hidrográficos en este ex-distrito son amplios y la zona es regada principalmente por los ríos Juquila, el Río Tanetze, el Río Yaneri, que descargan sus afluentes mayormente en el Río cajonos, además de estos Ríos también se encuentran los Ríos Santo Domingo, Peñoles y Papaloapan.

Población

La población total del ex-distrito según (INEGI: 1996) ascendió a 31,963 personas. La densidad fue de 22.84 personas por kilómetro cuadrado la mayor concentración se sienta en la cabecera del ex-distrito. El grupo étnico que predomina en este distrito es el de los zapotecos.

Salud

La atención médica en este ex-distrito se presenta a través de 12 unidades del programa IMSS-SOLIDARIDAD y por 7 unidades de la SSA.

Educación

En el ex-distrito se cuenta con 47 escuelas que imparten educación a nivel preescolar; 57 para la educación primaria y 12 para educación a nivel de secundaria.

Vivienda

En la mayoría de las viviendas del ex-distrito, predominan los pisos de tierra, las paredes de adobe y los techos de teja; algunas viviendas cuentan con el servicio de agua potable, con sistema de drenaje y alcantarillado, y energía eléctrica.

Comunicaciones

En el renglón de las comunicaciones el ex-distrito cuenta con carreteras, 9 aeropistas, 25 oficinas de correos, 4 agencias de telégrafos, teléfono (no especificado) y recibe señales de radio y televisión.

Economía

En general uno de cada dos habitantes realiza actividades productivas predominando la agricultura. Esta actividad se realiza en todo el ex-distrito, entre los cultivos que se siembran en el ex-distrito destacan los siguientes: maíz, frijol, cítricos, caña de azúcar y café.

Ganadería

La actividad ganadera del ex-distrito es baja, por lo que su aportación económica para este, es considerada de poca importancia.

Forestal

De los bosques de esta región se extraen maderas corrientes y finas como pino, encino, oyamel y hojosas.

CAPITULO II

DESCRIPCION DEL MUNICIPIO

Nombre de la localidad y etimología

San Juan Juquila Vijanos. Xiuhquila, significa en nahuatl: lugar de la legumbre hermosa (literalmente añil). Etimología: Xiuh, cosa hermosa; quiltil, legumbre; la de tlan, lugar de. La palabra Vijanos, significa en zapoteco: Dedicados a Dios;(Titulo de Propiedad: San Juan Juquila Vijanos. 1923).

Ubicación Geográfica, Superficie y Límites

El territorio del Municipio de San Juan Juquila Vijanos está comprendido entre los 17° 21' de latitud Norte, y 96° 18' de longitud Oeste, del Meridiano de México. La extensión superficial del terreno es de 6.060.600 ha. Su mayor largo, comprende de la raya de los Terrenos de la Trinidad a los linderos de Yotao, y su mayor ancho, de los terrenos de Tabaa a los linderos de tanetze de Zaragoza.

De las 6,060.600 ha., 1,642.200 se encuentra parcelada, esto representa el 27%; 4,418.400 ha. son de uso común, lo que representa el 72.9%; La superficie de labor es de 1,642.200 ha. las mismas que son sembradas y que son de temporal, estas representan el 27%; El terreno con pastos naturales, agostadero o enmontada es igual a 2.055.100 ha., esta superficie representa el 33.90%; y la superficie con bosque o selva es de 2,363.300 ha., representando el 38.99% de la superficie total de los terrenos de San Juan Juquila Vijanos.

San Juan Juquila Vijanos limita al Norte con el Municipio de Tanetze de Zaragoza; al Sur con los Municipios de San Andrés Solaga, San Bartolomé Zoogocho y Santa María Yalina; al Este con el Municipio de San Cristóbal Lachirioag y con el Municipio de San Miguel Talea de Castro; y al Oeste con los Municipios San Miguel Yotao y Santiago Laxopa; (INEGI; 1996).

Elementos Históricos

Procedencia de los primeros pobladores. Este pueblo fue fundado por Beguinixxila, jefe de los pobladores coadyuvando a su fundación Laa, Bilachinaá, y Yaláa, caciques permanentes de un pueblo destruido llamado Totolinga que estaba cercano al lugar en que está el actual. Se ignora la

época en que esto fue, pero a la venida de los conquistadores ya existía este pueblo. Los individuos expresados tomaron: Biguinixila, el nombre de D. Melchor Martín, Laa, el de D. Francisco de Leñar, Bilachináa, el de Juan Hernández, Yalla Pinopa, el de Pedro Pinopa; (Titulo de Propiedad, San Juan Juquila Vijanos, junio 1923).

En el año de 1917 Don Juan Santander Rada, Alcalde Mayor de San Ildefonso Villa Alta, proveyó las diligencias necesarias para la expedición del titulo del pueblo, que fue firmado el 24-12-1717. por Don Francisco de Valenzuela Venegas, caballero de la orden de Santiago. Oidor de la gran audiencia de la Nueva España y Juez privativo de recaudaciones. tierras baldías y demás que se poseyera sin legítimos títulos; (Titulo de Propiedad, San Juan Juquila Vijanos, junio 1923).

Filiación Etnica General y Zonal del Poblado

La comunidad de Juquila como se le nombra normalmente, forma parte de un conjunto de 25 comunidades, que se encuentran dentro de la división político administrativa del Ex-Distrito de Villa Alta, el cual está ubicado en la Sierra Norte de Oaxaca también conocida como El Rincón de la Sierra Juárez. El Rincón es una región geográfica, ecológica, que tiene

características y condiciones particulares que la distinguen del Ex-Distrito de Villa Alta, estas particularidades le permiten tener un micro clima especial por razones de altura y de humedad.

El Rincón es una región habitada desde tiempos antiguos por los Buni Xidza, también conocidos como zapotecos. Los pueblos del Rincón comparten las mismas costumbres y tradiciones, en todas las comunidades de la región se habla el idioma zapoteco (ditza xidza o nexitzo) y también el español. La comunidad de San Juan Juquila Vijanos tiene la categoría de municipio.

Vegetación y Flora

La mayor parte del territorio se encuentra ocupada por bosques de pino-encino, aunque también existen importantes extensiones de bosque mesófilo de montaña. También se presentan encinares muy húmedos y bosques de pino en las partes más altas.

Resalta la gran riqueza de epífitas presentes como: *Aporocactusconzattii*, *A.flagelliformis*, *Epiphyllum caudatum*, *Macleania insignis*, *Cavendishia acuminata* y *C.crassifolia*, *Aechmea mexicana*, *A.kienastil*, *pitcairnia*

micrantha, *Tillandsia utriculata* y *T. violacea*. Otras especies arbóreas son *Pinus pseudostrobus oaxacana* (*P. oaxacana*), *P. ayacahuite*, *P. lawsoni*, *P. michoacana*, *P. oocarpa*, *P. pringlei*, *P. teocote* y *P. montezumae*. Las especies bajo algún grado de amenaza que se encuentran aquí son: *Ceratozamia mexicana*, *Taxus globosa*, *Abies hickeli* y *Pinus chiapensis*. *Lophospermum atrosanguineum*, *Grammitis oidiophora* y *Plagiogyria truncata* son especies de plantas endémicas a la Sierra Norte y han sido colectadas en esta zona. Algunas de las maderas utilizadas por los habitantes de la comunidad para combustible, construcción de casas, y de herramientas, son las de los árboles conocidos comúnmente como árbol llavito o llavital, palo de águila, guajonicuilillo, encino rojo, encino blanco, encino de agua y guachipil; (SEDUE, 1991 Y Eugenio Yescas).

Clima

Su clima es templado húmedo con abundantes lluvias en verano. El viento a que queda esta población se encuentra al Oeste de la cabecera del distrito y al Noreste de la capital del Estado; (Los Municipios de Oaxaca, 1988).

Orografía

El terreno en que se ubica la población de San Juan Juquila Vijanos es una ladera que forma el cerro llamado de yaggaleo que atraviesa hacia el Oeste de este pueblo. Sus suelos son de tipo luvisol órtico, los cuales presentan enriquecimiento de arcilla en el subsuelo, fertilidad moderada, frecuentemente rojos o claros que en ocasiones presentan tonos pardos o grises, sin llegar a ser muy oscuros. Generalmente se usan con fines agrícolas y cuando se emplean en actividades forestales dan rendimientos sobresalientes. La altitud a la que se encuentra el municipio de Juquila es de 1520 msnm; (Los Municipios de Oaxaca, 1988).

Hidrología

En el cerro de Siete Picachos, que está al Sur del pueblo tienen su nacimiento dos arroyos uno al Oeste y otro al Norte. El primero fluye al Noroeste, y atraviesa los terrenos del pueblo en un tramo de 5.572 km. y se introduce en los del pueblo de Talea y los de Yatoni y va afluir al Río Grande de Villa-Alta con el nombre de río de Santa Gertrudis, después de haber recorrido el tramo de 27.860 km. Y el segundo que tiene su nacimiento en el

pueblos, haciendas y ranchos del estado Libre y soberano de Oaxaca, p. 865).

Fauna

La Fauna que se puede encontrar en los terrenos de juquila es la siguiente: venado temazate(mazama americana),jabalíes (Tayassu sp.), tejones (Nasua sp.), guajolotes silvestres (Meleagris gallopavo). tapir (Tapirus bairdi). ardilla(Sciurus vulgaris), armadillo (Dasypus novemcinctus), coyote (Canis latrans), zopilote;(SEDUE; 1991).

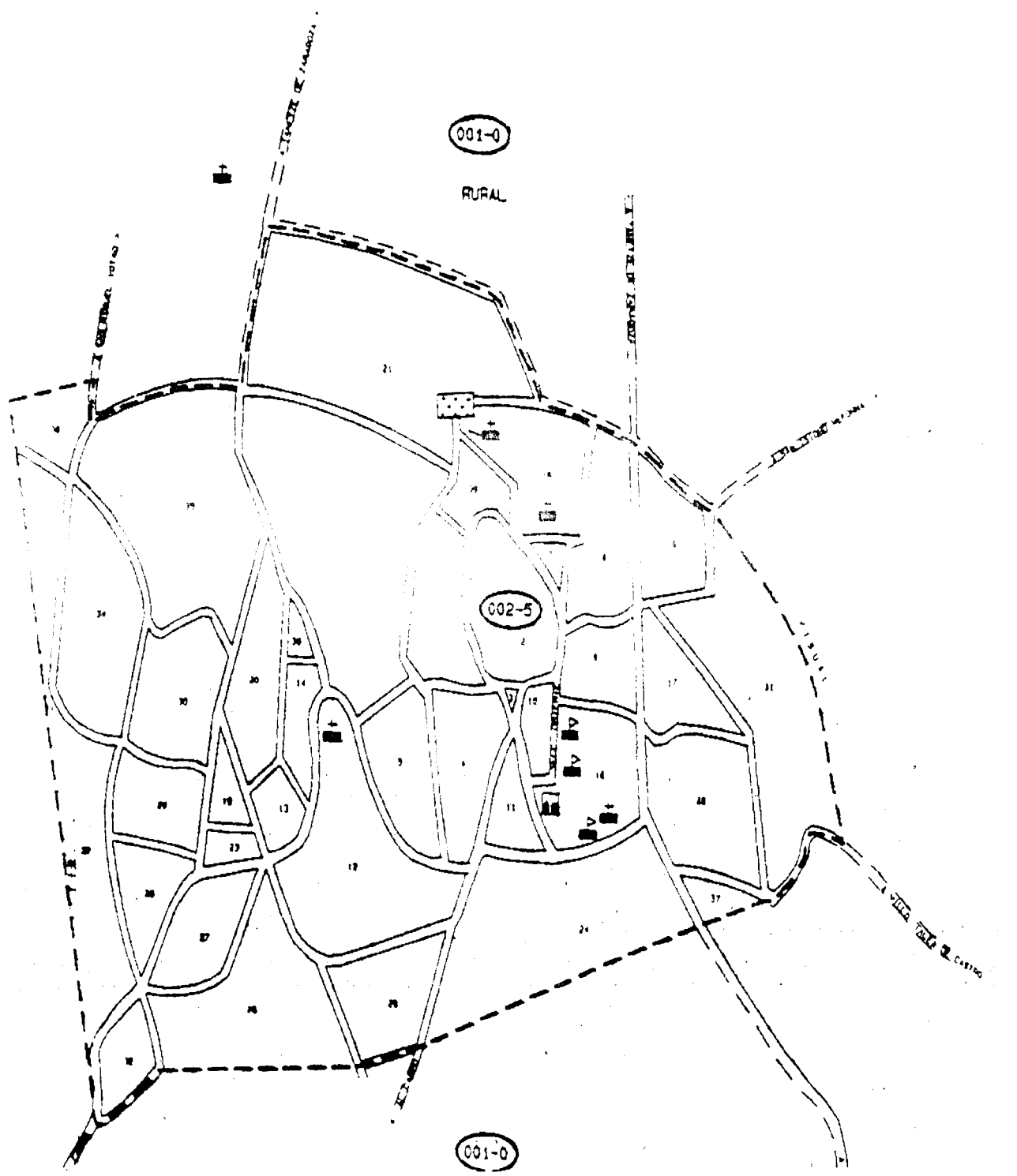
Asentamiento

El tipo de asentamiento de la comunidad de San Juan juquila Vijanos es congregado, es decir las viviendas se encuentran distribuidas de una manera continua, entre vivienda y vivienda lo que se encuentra son los pequeños huertos familiares y las veredas que las comunican. El asentamiento general del pueblo se da en una ladera o plano inclinado, las viviendas se extienden desde lo alto del plano hacia las partes bajas, a lo largo del asentamiento se encuentran algunos árboles frutales como el de naranja, el de plátano, el de guayaba, por los caminos y veredas que

comunican a las casas se observan chayoteras y nísperos, así, como algunos arbustos de café. En el territorio de San Juan Juquila Vijanos es difícil encontrar superficies llanas, dado que se encuentra en una zona donde predominan las laderas, y las pocas extensiones que hay de superficies llanas, son de poca extensión.

El pueblo internamente se encuentra comunicado por algunas calles, pero fundamentalmente por veredas, en ambos casos no existe ningún tipo de urbanización, puesto que los caminos se presentan de tierra apisonada o simplemente por el desmonte y limpieza de vegetación por los caminos de tránsito de los habitantes.

Por la parte alta del pueblo cruza el camino que comunica a San Juan Juquila Vijanos con 8 pueblos. Por encima del camino existen algunas viviendas y una pequeña cantina donde se vende mezcal y aguardiente, además una pequeña tienda donde se venden principalmente refrescos y dulces. Por debajo del camino es donde se concentra la mayor parte del pueblo, a unos cuantos pasos del camino se encuentra la iglesia católica y más abajo como a unos 50 metros se localiza el edificio Municipal y la tienda comunal y conasupo, en los costados laterales del Municipio se pueden observar la escuela primaria y la escuela preescolar, en frente del municipio se encuentra la cancha de basket ball, la cancha es el principal punto de



SIMBOLOGIA

- Línea demarcatoria municipal
- Línea demarcatoria de zona rural
- Línea demarcatoria de zona urbana
- Línea de propiedad



- Línea de propiedad
- Línea de propiedad
- Línea de propiedad
- Línea de propiedad

DEICOR



ESCALA GRAFICA APROXIMADA



lizar
 ima
 emc
 rplc
 res

DR
 R
 S
 S
 S
 S

reunión de los habitantes del pueblo, además se utiliza para realizar bailes y festejos del pueblo; el pueblo cuenta con dos molinos de nixtamal uno detrás del Municipio y otro en la parte baja del pueblo, en el extremo poniente se encuentra el panteón y cerca de este se localiza el templo evangélico, el pueblo cuenta también con dos escoletas que son los lugares donde los músicos del pueblo practican y guardan sus instrumentos.

Vivienda

Existen en la comunidad 142 viviendas particulares, el 67.2% cuenta con agua entubada, el 9.4% con drenaje, el 90.6% con energía eléctrica y el 96.1% cuenta con piso de tierra.

La mayoría de las casas en San Juan Juquila Vijanos, están hechas con ladrillos de adobe, que los mismos hombres hacen. Existen dos tipos básicos de casa habitación, una es la que se encuentra dividida en dos secciones, por una parte esta la casa habitación, que en la mayoría de los casos es un sólo cuarto que sirve tanto para almacenar los víveres e instrumentos de trabajo (coa, arado, machetes, etc.) y como cuarto de dormir, dentro de la casa nunca falta el pequeño molino que se utiliza para molienda del maíz o del café, además se pueden encontrar algunas sillas,

una mesa, una pequeña repisa o alacena que sirven para almacenar algunos utensilios de cocina u otros objetos, algunas viviendas cuentan todavía con temascal. Por otro lado esta la cocina, que forma parte de la estructura de la casa y se encuentra pegada a ella pero para acceder a esta se tiene que salir de la casa habitación, la cocina es un pequeño cuarto, que cuenta siempre con su fogón en el que se prepara la comida, y con el metate en el que se hacen las tortillas, además de una especie de repisa hecha con troncos de madera. en la que se almacenan panela (con el calor que hay en la cocina la panela se mantiene seca y no se derrite) y trozos de madera que se utilizan como combustible para encender el fogón. y poder así preparar los alimentos. algunas cocinas también cuentan con una una pequeña mesa en la que pueden comer de tres a cuatro personas. la cocina juega un papel importante dentro de la casa, porque es el lugar en donde se reúne toda la familia y en donde se cuenta lo ocurrido durante el día. este tipo de vivienda cuenta con un corredor el cual conecta a la casa habitación y a la cocina; el corredor, la cocina y la casa habitación cuentan con techos de teja.

En el segundo tipo de vivienda la cocina y la casa habitación se encuentran dentro de un mismo cuarto, en el que no hay nada que los separe, solo el propio espacio que ocupa cada uno. Tanto en el primero como en el segundo tipo de vivienda existen las de más antigua construcción que no

cuentan con ventanas. El tamaño de las viviendas, varia de acuerdo al tamaño de la familia y de sus posibilidades. Además de estos dos tipos de vivienda en el pueblo existen otras variedades, que son de tipo mas reciente, y que cuentan hasta con dos pisos, y de materiales que se han ido introduciendo a la comunidad, como el tabicon, laminas acanaladas para el techo, herrería y ladrillos de adocreto, pero las que predominan son las dos anteriores.

Las casas también cuentan con pequeños huertos en los que se pueden encontrar tomates, chiles secos, cebollinas, epazote, cilantro, yerbabuena. Los solares que tienen algunas casas, se usan principalmente para el secado del café y del maíz; los huertos y los solares son los que suelen separar a las viviendas.

Servicios Públicos

La comunidad cuenta con los siguientes servicios públicos: Servicio telefónico, que se instalo a mediados de 1993 en una tienda particular; servicio de energía eléctrica que tiene un poco más de 20 años de haberse instalado y servicio postal. En lo que respecta a los servicios educativos se tienen dos escuelas públicas, la de educación preescolar que cuenta con

dos grados y el de educación básica primaria. no se tiene fecha exacta de cuando se instalo la primaria, que a mediados de los años 70 solo contaba con los tres primeros grados, y no fue sino a fines de los 70 cuando se instalo la primaria completa; la educación que se imparte se basa en los libros de texto gratuitos, proporcionados por la SEP, en la educación de los alumnos no se contempla ni la educación bilingüe, ni bicultural. De las 627 personas que registra el censo de población, 455 son alfabetas, representando el 76.2% de la población, el resto son analfabetas, con primaria incompleta existen 418 personas, lo que representa el 66.8% de la población. Si se tiene el deseo y sobre todo las posibilidades de seguir estudiando los padres mandan a sus hijos a estudiar a poblaciones en las que existen instituciones educativas de un mayor grado, como las comunidades de Tanetze de Zaragoza, Talea de Castro, Capulalpam de Mendez, Ixtlán de Juárez e incluso a la ciudad de Oaxaca.

En los servicios de salud no se cuenta con personal médico especializado, cuando se requiere de estos servicios la población es atendida principalmente por la Secretaria de Salubridad y Asistencia (SSA), que se localiza en las comunidades de Tanetze de Zaragoza Y de Talea de Castro.

En la comunidad de San Juan Juquila Vijanos existe los servicios religiosos para los católicos (que es la mayor parte de la población) y para los

evangélicos, cada religión cuenta con su propia iglesia. pero la iglesia católica no cuenta con padre que oficie misa, y sólo cuando se celebran algunas fiestas patronales, bautizos o casamientos, se recurre a los párrocos ya sea al de la comunidad de Tanetze de Zaragoza o al de Talea de Castro, para que oficien la misa. Por su parte la iglesia evangélica cuenta con un pastor que es el encargado de dar lectura a pasajes de la Biblia. la gente evangélica, procura ir diario al templo como ellos le llaman, en el que se cantan himnos, oraciones, a manera de coros, apoyándose de un aparato de sonido, de panderos, una guitarra eléctrica, un teclado y una batería, por lo que se escucha en todo el pueblo. En la comunidad hay indistintamente familias católicas y familias evangélicas, no existe un espacio particular de asentamiento para los practicantes de cada religión. Una de las diferencias entre católicos y evangélicos puede verse en sus celebraciones o fiestas, en donde los primeros acostumbran acompañar sus festejos con mezcal, cigarros y música, y en los segundos se evitan estas bebidas. En la organización de celebraciones solo participan miembros que pertenecen a una, u, a otra iglesia, a excepción de los evangélicos que tienen algún cargo en el municipio y que tienen que participar en los festejos católicos, porque el municipio es uno de los encargados de realizarios, un ejemplo es la celebración del Dulce Nombre del Señor, aunque también puede haber

participación entre católicos y evangélicos en la celebración de una boda, en la que se solicita la ayuda de parientes cercanos para organizarla (cooperar con maíz, frijol, panela, preparar alimentos, arreglar la casa), la participación entre católicos y evangélicos en las distintas actividades sociales, contribuyen a disminuir las tensiones o rupturas sociales que pudieran surgir.

Dentro de los servicios comerciales se encuentran aproximadamente cinco tiendas particulares, así, como una tienda comunal y una conasupo solidaridad, en las que se pueden encontrar algunos productos como, frijol, maíz, arroz, azúcar, sopas de pasta, refrescos, etc., en la conasupo también se pueden encontrar unas cuantas medicinas y algunas prendas de vestir y de calzar, el pueblo también ofrece el servicio de dos molinos para el nixtamal, una papelería y un expendio de mezcal.

En la comunidad existe un camino de terracería revestido, que atraviesa el pueblo por una de sus partes más altas y que se conecta con la ruta federal 175 (Oaxaca-Tuxtepec), que al llegar a la altura de Ixtlán de Juárez se desvía hacia el pueblo de Zoogocho; sobre esta ruta y en el paraje denominado "Las Maravillas" se encuentra la desviación hacia Tanetze de Zaragoza y Talea de Castro, sin embargo pasando "La Virgen" se encuentra otra desviación, una que va hacia Tanetze de Zaragoza y la otra hacia Talea de Castro, la desviación hacia Tanetze de Zaragoza es la que nos lleva a

San Juan Juquila Vijanos, que es el primero de los últimos 7 pueblos que conecta este camino, la distancia de la ciudad de Oaxaca a Juquila es de aproximadamente 120 km., 60 por la ruta federal y el resto por el camino revestido, el recorrido se hace en 5 horas aproximadamente. Para tener acceso a San Juan Juquila, Vijanos se hace mediante este camino, y por medio de la línea de camiones de la Cooperativa de Pueblos Unidos del Rincón a la cual pertenece, o a través de un transporte particular o de las dos camionetas con que cuenta el municipio. En la comunidad el transporte es casi nulo, ya que solo se cuenta con dos camionetas y un camión de carga propiedad del Municipio. En el área de influencia del camino revestido después de 30 km. aproximadamente de haber transitado por él, la circulación de vehículos es escasa, por él transitan vehículos particulares de pasajeros o de carga, vehículos propiedad de los municipios, así como la línea de la Cooperativa de Autotransportes de Pasajeros de Pueblos Unidos del Rincón, que pertenece a siete comunidades, entre las que se encuentra San Juan Juquila Vijanos, y la línea de Autotransportes Benito Juárez, pero unos seis kilómetros antes de llegar a San Juan Juquila Vijanos, dicha línea se desvía hacia la comunidad de Talea de Castro, tanto la ruta federal 175 como el camino revestido, conectan a San Juan Juquila Vijanos con unas 24 comunidades aproximadamente. Además existen veredas, las cuales la

gente ha utilizado para tener contacto con otras comunidades, y que son las que mantenían comunicada a San Juan Juquila Vijanos, antes de que existiera el camino revestido.

Organización Social

Población

La población que se registra en el Municipio de San Juan Juquila Vijanos, es de 627 personas, de las cuales 289 son hombres y 338 son mujeres. De estas, 525 son mayores de 5 años. El 17.7 % de la población total es monolingüe de la lengua zapoteca.

Familia

La composición típica de la familia en San Juan Juquila Vijanos es esencialmente la de la familia nuclear, constituida por el padre, la madre y los hijos. La familia nuclear constituye la base de la organización social de este pueblo, pero existen casos en los que se pueden incluir dentro del núcleo a parientes como, padres o hermanos. La autoridad del grupo recae

generalmente sobre el padre, aunque hay familias en las que la autoridad recae en la mujer, como en mujeres viudas o mujeres huérfanas con hermanos menores. También existen grupos de parientes que pueden considerarse como familia extensa, que se reúnen principalmente para ayudar a uno de sus miembros, en la organización de una boda o en la cooperación de algún trabajo, etc. "La descendencia se reconoce de acuerdo al modelo bilateral, pero la organización de los grupos domésticos es patrilineal; varones y mujeres heredan por igual, aunque en la práctica los primeros son los más favorecidos" (Tyrtania, 1992)

Residencia

Cuando un matrimonio entre un hombre y una mujer se ha consumado, lo más común es que la pareja, se separe de sus padres y se vaya a vivir a una nueva vivienda, la vivienda puede ser regalada por el padre del novio o por el padre de la novia, según sean las posibilidades de los padres. también se puede habitar en alguna casa prestada por algún pariente (hermanas o hermanos de los padres de los novios) mientras el matrimonio construye una casa propia. Por lo general antes de que se realice el matrimonio, la casa en que habitaran ya se encuentra lista.

En los matrimonios predomina la endogamia local, pero no es una regla rígida, ya que existen casos de exogamia.¹

Cuando la mujer o el hombre se han casado no pierden los lazos con su familia, siguen ligados a ella, y con frecuencia la visitan.

División del Trabajo por Sexo

Las actividades que comúnmente realizan los hombres y en las cuales no intervienen las mujeres son aquellas en las que se requiere de un gran esfuerzo físico, como labrar la tierra y sembrarla, así como trabajos de albañilería, tequios y en los cargos de gobierno. Las actividades que realizan las mujeres son principalmente aquellas que tienen que ver con las labores dentro de la casa, como la preparación de los alimentos, o la creación de artículos para la cocina o prendas de vestir (ceñidores, rebozos, servilletas) con la ayuda del telar de cintura. Algunas de las actividades económicas complementarias a la actividad agrícola o dentro de la casa, en las que pueden participar hombres, mujeres y niños son la cosecha del café, del maíz, del frijol, el acarreo de leña, la producción de panela, y el cuidado de los niños más pequeños.

¹Por entrevista me entere que dos hombres vienen de otros municipios, pero se ayudan a mantener la familia con sus esposas.

Formas de Ayuda Mutua

Uno de los mecanismos de integración entre los ciudadanos, es la gozona, que se usa en casi todos los momentos de la vida: para nacimientos, casamientos, muertes o cualquier otro tipo de fiestas y tragedias. Consiste en una donación material, económica o de servicios por parte de los vecinos del pueblo o parientes de la familia que tenga que hacer el gasto. Si se trata de una boda por ejemplo, la gozona consiste en proporcionar el material y la ayuda que sea necesaria para construir la casa de los novios y entre todos levantarla antes de la boda para que los recién casados tengan su propio hogar.

Otro mecanismo de integración es el tequio, que es una forma de trabajo colectivo obligatorio. Donde todos los ciudadanos se unen para hacer algo por el bien común. Un ejemplo es la limpia de caminos o veredas, las cuales tienen que ser desyerbadas o limpiadas de obstáculos que impidan el buen tránsito por ellas. Estos dos tipos de participación entre parientes y amigos contribuyen a la integración social de la comunidad a través del principio de reciprocidad.

Migración

La magnitud de la migración en San Juan Juquila Vijanos puede considerarse baja; la causa más frecuente que origina este fenómeno es la falta de instituciones educativas, porque San Juan Juquila Vijanos sólo cuenta con educación preescolar y primaria completa, por lo cual muchos jóvenes con el deseo de seguir estudiando, se ven en la necesidad de migrar hacia comunidades como Ixtlán de Juárez, Villa Alta, Capulalpam de Méndez, o a la ciudad de Oaxaca, en las que encuentran instituciones educativas que satisfacen sus necesidades.

Otra causa que motiva la migración es la búsqueda de empleo, el cual permite complementar o satisfacer las necesidades económicas del individuo y su familia. La migración se da principalmente en la temporada (abril-septiembre) en la que parte de la fuerza de trabajo se mantiene desocupada (debido a que las tierras en donde se producen alimentos como el maíz, el frijol y la caña, son escasas, porque gran parte del terreno cultivable se encuentra ocupado por el cultivo del café, esto provoca que algunas familias no alcancen a satisfacer sus necesidades económicas, razón por la cual algún miembro de la familia se ve en la necesidad de buscar empleo fuera de la comunidad que ayude a satisfacer estas

necesidades). En este caso la migración se da hacia ciudades como Oaxaca, el Distrito Federal, incluso hacia los Estados Unidos de Norteamérica. La migración puede ser permanente o temporal, todo dependerá de la fortuna que se tenga en estas ciudades. Si la migración es temporal, la gente procura regresar, cuando la cosecha del café comienza (octubre a fines de Marzo) y la fuerza de trabajo es necesaria. Tanto la migración provocada por la falta de instituciones educativas, como la provocada por la búsqueda de empleo, se realiza generalmente por hombres jóvenes.

Fiestas Populares Católicas

El Calendario de Fiestas es el Siguiente

El Dulce Nombre del Señor, se celebra un domingo antes del miércoles de ceniza.

Junio 13. Se celebra a San Antonio.

Octubre 29. Se celebra la fiesta del Santo Patrón del pueblo, San Juan Degollación o San Juan Bautista.

Septiembre 13. Se celebra la Exaltación de la Santa Cruz.

Noviembre 1 y 2. Se celebra a los Santos Difuntos.

Noviembre 22. Se celebra la fiesta de la Santa patrona de los músicos, la Virgen de Santa Cecilia.

Diciembre 8. Se celebra a la Virgen de Juquila.

Diciembre 12. Se celebra a la Virgen de Guadalupe.

Diciembre 24 y 25 . Se celebra la nochebuena y la navidad

Diciembre 27. Se celebra a San Juan Evangelista.

Diciembre 31 y 1 de Enero. Se celebra el año nuevo.

Las bebidas que se acostumbra consumir en los días festivos se encuentra el mezcal, el tepache y el champurrado. Los alimentos que se consumen en estos días son. tamales con frijol y elote o los de pollo. mole rojo, caldo de pollo, caldo de res, memelas y las embarradas de frijol o chintese.

Cabe mencionar que algunas celebraciones como la del Dulce Nombre del Señor, la del Santo Patrón del pueblo y la de la Patrona de los músicos son celebraciones que llegan a durar hasta seis días, que van desde la víspera, hasta la consumación de la celebración.

Los evangélicos los días que celebran, son la navidad y el año nuevo, las bebidas y los alimentos que se consumen en esos días son los mismos que consumen los católicos, exceptuado las bebidas embriagantes.

Actividad Económica

La actividad económica preponderante en San Juan Juquila Vijanos es la agricultura de granos básicos, la cual se practica bajo el sistema de roza, tumba y quema, combinada con el cultivo comercial del café. Este sistema es empleado, ya que las condiciones del clima, la vegetación abundante y uniendo a esto la topografía dificultan cualquier otro tipo de labranza en el terreno.

La población de la comunidad es eminentemente campesina, alrededor del 95% de la población se dedica a actividades relacionadas con el campo. La agricultura que se practica es básicamente de autoabasto.

Los cultivos que se producen en San Juan Juquila Vijanos son principalmente el maíz y frijol, base de su alimentación; cultivos como el café son una fuente de ingresos económicos y base de la economía familiar del campesino gracias a su comercialización; los cultivos de caña, plátano, cítricos, aguacate, chayote, calabaza son complementarios para la alimentación.

La población económicamente activa (PEA) asciende a 180 personas que representa el 28.70% de la población total. La población ocupada esta integrada por 180 personas, de estas 171 se dedican a actividades

primarias, representando el 95% de la población ocupada, en actividades del sector terciario se cuenta con 8 personas lo que representa el 4.44% de la población y por último en las actividades del sector secundario se cuenta con una persona, representando el .55% de la población económicamente activa.

El Maíz

El cultivo del maíz (temporal) comienza a mediados del mes de marzo con la roza del terreno. se continua con el labrado; para labrar la tierra se utiliza la coa o la yunta (la yunta es usada en menor proporción que la coa, porque en la comunidad son pocos los animales que hay para realizar esta labor) la siembra se realiza a fines de abril y principios de mayo, la cosecha se hace 6 meses después (el maíz de tonamil se siembra a principios de noviembre y se cosecha cinco meses después). Para sembrar el maíz el campesino utiliza, un palo largo que termina en punta, con el cual se hacen pequeñas cepas de unos 10 cms. de profundidad (cuando el terreno se encuentra demasiado seco, la profundidad de las cepas se realiza hasta alcanzar la tierra húmeda), la distancia entre las cepas es de unos 50 cms. y en cada cepa se arrojan cuatro semillas previamente seleccionadas (las semillas

seleccionadas son las de mayor tamaño y de mejor apariencia). El terreno se trabaja durante 5 años y se deja descansar de 2 a 3 años.

El maíz es la base de la alimentación y se consume en forma de tortillas y de tamales. Una familia integrada por seis personas puede consumir de cuatro a cinco kilogramos de tortilla en un día; en general, el maíz que producen los campesinos de San Juan Juquila Vijanos, no les es suficiente para satisfacer las necesidades de él y de su familia, debido a que gran parte de los terrenos se encuentran ocupados por cafetales, por tal razón se ven en la necesidad de comprar maíz en la conasupo o en las tiendas que hay en el pueblo (la compra del maíz puede hacerse en gran medida, gracias a la comercialización del café).

Caña

El cultivo de la caña de azúcar fue introducida en el Rincón, probablemente, antes que el café, pero su expansión regional se vincula con este, debido a que el café se endulza principalmente con panela (Tyrtania, 1992).

El cultivo de la caña de azúcar se realiza en los meses de enero y febrero, y exige temperaturas mayores a los 21 C. y una precipitación por encima de

los 1.500 mm. Las matas sembradas tardan un año en echar raíces, las cuales alcanzan entre 30 cms. y un metro de profundidad, mientras que la parte verde de la planta alcanza 2 mts. de altura (Tyrtania, 1992); la primera cosecha se realiza dos años después en los meses de enero y febrero, posteriormente el aprovechamiento de la caña de azúcar se realiza cada año, ya que cuando se corta retoña este cultivo y puede durar hasta diez años en producción, bajando su rendimiento después de este tiempo.

El producto que se extrae principalmente de la caña de azúcar es la panela o piloncillo, el bagazo que sobra al extraerle el jugo a la caña de azúcar, es empleado para mantener el fuego o como alimento para los animales (caballos, mulas y burros).

Para preparar la panela, lo primero que se hace es calcular la cantidad de caña, para llenar un cazo (de metal) con el jugo extraído, para extraer el jugo se utiliza un trapiche (molino), que es movido con una yunta, el cazo se calienta durante toda la noche para que el jugo se coza al fuego y al día siguiente se vierte en pequeños moldes para su enfriamiento y obtención de la panela., la cual se envuelve de acuerdo a la manera tradicional con hojas de la caña para formar los llamados bagazos, donde dos bagazos forman un

pancle. De cada cazo de jugo se obtienen doce pancles de panela aproximadamente.²

Cambios Históricos en la Agricultura

Un cambio importantante que sufrió San Juan Juquila Vijanos, se dio en su agricultura, cuando a fines de la década de los años 40 y principios de los 50, el café fue introduciéndose como producto comercial y comenzó a desplazar a productos tan importantes como el maíz y el frijol, base importante de la dieta campesina. Desde entonces el terreno dedicado al cultivo de estos productos comenzó a disminuir, y aumentar la dedicada al cultivo del café.

La causa principal que dio origen a tal cambio fue provocado por el aumento en el precio del café, a principios de los cincuentas, y en la década de los años 70 tuvo otra alza, lo que incentivo a los campesinos a dedicar una mayor extensión de territorio a la producción de éste cultivo, "comprar se hizo más favorable que trabajar la milpa. con el mejor ingreso que prestaba la venta de café (pergamino y oro), era más saludable adquirir el maíz y el

²Un pancle es la medida tradicional y equivale a dos bagazos; cada bagazo corresponden a dos y medio kilogramos de peso aproximadamente, y cada bagazo contiene ocho piezas conicas de panela.

frijol. que trabajar más jornadas en el campo para la obtención de estos productos y otros como, azúcar (desplaza en gran parte a la panela y con ello al cultivo de la caña de azúcar)..."

La explicación y proceso particular del cambio que aquí menciono, se desarrollará más adelante, en un apartado especial, por la importancia que ello tiene.

Importancia del Café en la Economía Familiar

El café es de gran importancia, y una de las bases de la economía de la mayor parte de la población que vive en San Juan Juquila Vijanos. Los meses en los que se cosecha el café, es cuando la mayoría de los campesinos obtienen mas ingresos monetarios; gran parte de su producción la destinan a la venta, y otra menor, la utilizan para el consumo familiar, los ingresos obtenidos de la venta de café, proveen al campesino de los medios monetarios para obtener los satisfactores de necesidades indispensables para las familias, como el vestido, calzado, y productos alimenticios que no se producen en la comunidad, como azúcar, sopas, arroz, pan, etc., también se adquieren productos como el maíz y frijol. que el campesino no produjo o le fueron insuficientes para autoabastecerse durante todo el año. De estos

ingresos deben cubrirse además los gastos que representa la reproducción de la actividad económica misma; las obligaciones sociales como bodas, funerales y fiestas patronales. Sintetizando el campesino obtiene de la producción y venta del café los medios para cubrir lo que Erik Wolf a denominado fondo alimenticio, fondo de remplazó, fondo ceremonial y fondo de renta;(Wolf 1971).

El café además de proporcionar ingresos económicos, es la actividad en la que el campesino y su familia se mantienen ocupados durante gran parte del año. que es aproximadamente de 6 meses (octubre fines de marzo), este tiempo abarca desde la limpia de los cafetales hasta su cosecha. la cosecha del café es la actividad en la que puede intervenir toda la familia. incluso niños de tres años, que ayudan a recolectar los frutos del cafeto. que se encuentran esparcidos por el piso.

En el caso de este producto encontramos que el café se convierte en una mercancía al ingresar para su circulación en un mercado el cual le va a fijar un precio, que va a estar de acuerdo a unas leyes como las de la oferta y la demanda, que rebasan la capacidad de decisión y de manipulación del campesino "... no opera como una empresa en el sentido económico sino que imprime desarrollo a una casa y no a un negocio..." (Wolf 1971: 10). El dinero que obtiene el campesino por la venta de su producto no va a estar

sino orientado única y exclusivamente a la compra de otras mercancías y bienes necesarios para su propia reproducción dicho comportamiento puede representarse mediante la formula:

$M'-D-M''$

Donde:

M' - Producto agrícola (café)

D - Dinero obtenido por la venta del producto agrícola

M'' - Mercancía adquirida en un mercado capitalista para el logro de la reproducción campesina.

Alimentación

La dieta diaria de los habitantes de San Juan Juquila Vujanos se basa en dos productos principalmente, uno es la tortilla de maíz, que se hace en el metate y se cocce en el comal y tiene un tamaño aproximado de 30 cm. de diámetro y unos 200 gr. de peso, un hombre adulto puede consumir de 2 a tres tortillas por cada vez que come, o de 6 a 9 tortillas por día; el otro producto es una bebida, el café, que se consume en cada alimento, y que se endulza con panela o azúcar. El frijol, el chile, la calabaza y el huevo son alimentos que se consumen con frecuencia; la leche, las sardinas, las sopas de pasta son productos que se consumen esporádicamente.

La carne que se consume, es de pollo, de res o de pescado, pero en general, se consume muy poco. La carne se deja principalmente para las fiestas religiosas, bodas o funerales.

Animales Domésticos

En San Juan Juquila Vijanos existen muy pocos animales domésticos, algunos son utilizados para las labores del campo. Entre los animales que se cuentan para estas labores son los bueyes, que se emplean como yunta para arar la tierra; los caballos, los burros y las mulas, se utilizan para transportar los costales en los que se guarda el café (cosechado durante la jornada de trabajo), así como para transportar, leña u otros objetos.

Dentro de las aves domésticas se pueden encontrar gallinas, guajolotes y patos, su carne se consume como se mencionó anteriormente en celebraciones religiosas, bodas o funerales.

Los huevos puestos por estas aves se pueden emplear para el consumo o para la procreación de nuevas aves.

Tenencia de la Tierra

" El régimen de propiedad es el siguiente. En el centro todos los terrenos son propiedad privada; fuera de el se da un mezcla de propiedad privada y comunal; finalmente, en la periferia todo el territorio es de propiedad comunal. El uso del suelo es más intensivo en el centro y disminuye en proporción inversa a la distancia del poblado" (Tyrtonia, 1992).

Forestal

San Juan Juquila Vijanos es rico en recursos forestales, y la madera que se extrae, es de gran importancia para las familias, la madera extraída se utiliza principalmente, para obtener combustible, con el cual se calientan los alimentos, además se puede emplear para realizar, muebles, herramientas, así como para la construcción a nivel local. El volumen de madera que se extrae varia de acuerdo a las necesidades y el tamaño de cada familia.

Comercio

El comercio que realizan los habitantes de San Juan Juquila Vijanos, lo efectúan fundamentalmente en el pueblo Talea de Castro, o, en el pueblo de Tanetze de Zaragoza.

En el pueblo de Talea de Castro se pone la plaza los días lunes, a ella asisten comunidades aledañas; los habitantes de San Juan Juquila Vijanos y de algunos otros pueblos suelen acudir en camionetas particulares, que van recogiendo gente de los distintos pueblos por los que pasan (San Juan Yaeé, Santa María Lachichina, Santiago Yagallo, Santa María Yaviche, Tanetze de Zaragoza, San Isidro Reforma, San Juan Juquila Vijanos hasta Talea de Castro), los dueños del transporte cobran una cuota por llevar a la gente hasta la comunidad de Talea de Castro, la cuota varia de acuerdo al pueblo en el que se haya subido, si el vehículo sale de San Juan Juquila Vijanos este tarda unos 45 minutos en llegar, y si se utiliza la vereda que va de San Juan Juquila Vijanos hasta el pueblo de Talea de Castro, se hacen 2 horas aproximadamente.

En la plaza se pueden encontrar puestos de frutas (naranja, plátano, piña, sandía), de pan, de panela, de carne de res, de puerco y de pescado, de manteca, de ropa, de huaraches, de material eléctrico, de cassettes, de

café, utensilios de barro para la cocina (comales, hoyas, tazas, cuencos), alrededor de la plaza se encuentran tiendas de abarrotes, farmacias y otros servicios, la gente que acude a la plaza, no sólo va a comprar, estos artículos, sino que también suele ir a vender algunos de ellos (la gente que viene de fuera del pueblo de Talea de Castro, suele vender sus productos para comprar los que no se producen en su comunidad, que en general son productos industrializados).

Gente que tiene tiendas particulares en San Juan Juquila Vijanos, asiste no sólo a la plaza, sino también a las tiendas cercanas a ella, para abastecerse de productos que después revende en el pueblo. Los productos que suelen vender los habitantes de San Juan Juquila Vijanos en la plaza de Talea de Castro son el café (pergamino) y la panela. Aunque la plaza que se realiza en Talea de Castro, sigue siendo un centro importante de comercio, la comunidad de Tanetze de Zaragoza le ha restado importancia, porque este pueblo ha crecido en varios aspectos y el comercial es uno de ellos, en el pueblo de Tanetze de Zaragoza existen muchos de los productos y servicios que ofrece la comunidad de Talea de Castro, y para la gente de San Juan Juquila Vijanos le es más cómodo ir a Tanetze de Zaragoza a vender sus productos como comprar los que no produce, dado que se encuentra más cerca, de 20 a 25 minutos en carro y una hora por vereda, pero la gente

sigue asistiendo a Talea de Castro porque en ella siguen concentrándose servicios que en otras comunidades no hay (Oficina de Registro Civil, de Telmex, de Telégrafos, de la Comisión Federal de Electricidad, Centro de Salud), por lo cual, muchas personas que requieren de estos servicios, aprovechan para hacer compras en la plaza o para vender algún producto. A San Juan Juquila Vijanos También acuden comerciantes de estas dos comunidades los días domingos, y se establecen en dos pequeñas camionetas, en una se venden frutas, verduras, panes, carne de pescado, y utensilios de barro. en la otra se vende carne de res, y chicharrón estos comerciantes aprovechan para comprar café (pergamino). Cuando algún habitante de San Juan Juquila Vijanos, va al ciudad de Oaxaca, puede aprovechar para hacer algunas compras, pero esto es muy esporádico.

Organización Política

La organización política de los habitantes de San Juan Juquila Vijanos, gira en torno al Consejo de Ancianos, los vecinos caracterizados de la comunidad y la autoridad Municipal.

En el Consejo de Ancianos, se depositan los asuntos más importantes, cuando la Asamblea de los Ciudadanos así lo considera.

Los vecinos Caracterizados, son ciudadanos, que por sus obras a favor de la comunidad, por su experiencia y sabiduría para resolver problemas, son respetados y sobre todo son escuchados en las asambleas, en las que se requiere de su opinión, para llevar a un buen término un problema o asunto a tratar.

La autoridad municipal esta formada, por seis topiles, un secretario, tres regidores, un sindico, un alcalde, un fiscal. el presidente municipal y el representante de bienes de comunales.

En los cargos de Topil se escoge principalmente a jóvenes solteros, este es uno de los cargos mas pesados dentro del municipio, ya que los jóvenes tienen que realizar bastantes tareas de mensajero, de vigilante, de mozo del municipio, y cuidar el orden dentro de la comunidad.

Para el cargo de Secretario Municipal se elige a personas que sepan leer y escribir, porque una de sus funciones es la de tomar notas, de las reuniones a las que asiste, así, como de redactar documentos mediante el uso de la maquina de escribir, también es responsable de enviar y recibir documentos, que tengan que ver con el municipio.

El Regidor se encarga principalmente de asuntos relacionados con la iglesia católica, se encarga de que todo este listo cuando se va a llevar acabo alguna celebración.

El Sindico Municipal es el encargado y responsable, de organizar los tequios y las obras, dentro del pueblo, programa y reparte las tareas a realizar.

Para el cargo de Alcalde se elige a personas mayores, su función principal es la de impartir juicio.

El Fiscal es el encargado de velar por el santo patrón del pueblo, se encarga de tocar las campanas de la iglesia católica y de convocar a los católicos a las celebraciones religiosas.

El Presidente Municipal es el encargado de mantener orden dentro del municipio, es la máxima autoridad en las asambleas comunitarias, y es el cargo de mayor responsabilidad, porque es el representante del pueblo, dentro y fuera de él.

El Representante de Bienes Comunales, es de gran importancia y de gran responsabilidad, porque se encarga de velar por los derechos de uso de monte, y de velar por los linderos que hay con otras comunidades, ya que es frecuente que se tengan dificultades por invasión de terrenos, él, es el responsable de solucionar estos problemas, que suelen durar varias décadas hasta su resolución final.

La elección de los cargos se hace en la asamblea del pueblo, en ella participan ciudadanos de 15 años en adelante. la asamblea es la encargada

de elegir a los ciudadanos que tomaran posesión de cada cargo, todos los ciudadanos tienen la obligación de participar, tanto en la elección de los hombres que prestaran servicio en el municipio a través de un cargo, como el de prestar servicio en ellos si son elegidos por la asamblea. Si un ciudadano no puede desempeñar el cargo que le corresponde puede ser desconocido como ciudadano, pero puede solicitar la ayuda de un pariente que lo reemplace (esto sucede cuando un hombre se encuentra fuera del pueblo por lo que acude a sus familiares para que lo apoyen remplazándolo en el cargo que le corresponde).

El cargo de Presidente, Síndico y Secretario Municipal tienen una duración de tres años, al igual que el de representante de Bienes Comunales, que son repartidos entre el titular y el suplente, el titular lo hace durante el primer año, el segundo lo descansa y toma posesión el suplente, y para el tercer año el titular retoma el cargo, esto se hace principalmente porque el titular del cargo gran parte de su tiempo lo ocupa en asuntos del municipio, descuidando otras actividades como la económica, ninguno de los cargos dentro del municipio son remunerados económicamente, por lo que su economía se ve afectada en gran medida, por lo tanto tiene que apoyarse en su familia para solventar sus gastos.

Si el ciudadano se desempeña bien en todos los cargos o en la mayoría de ellos, la asamblea puede nombrarlo como ciudadano caracterizado.

La elección de los ciudadanos que se harán responsables de los cargos mencionados anteriormente, se realiza en el mes de noviembre y la toma de protesta, se efectúa el 1 de enero del siguiente año. Tanto la elección de los candidatos como la toma de protesta se lleva a cabo en el H. Ayuntamiento Constitucional.

CAPITULO III

ANTECEDENTES

Apertura del Camino; Surgimiento de la Organización Independiente de Pueblos Unidos del Rincón de la Sierra de Juárez Oaxaca.

En los años 50 se tenía como única vía de comunicación en la zona un camino de herradura que unía las cabeceras Municipales de la Natividad, Ixtlán de Juárez, Talea de Castro, y Villa Alta. Por este camino transitaban fundamentalmente camiones de carga, que adquirían a través del intercambio productos como café, aguacate, plátano y otras frutas y semillas; estos comerciantes entregaban a cambio de la producción descrita productos industrializados necesarios para las comunidades campesinas con quienes establecían contacto. Debido a que el pueblo de Talea de Castro se convierte en un centro de población importante respaldado por el comercio regional las comunidades vecinas fueron ampliando los caminos de herradura, a fin de comunicarse más fácilmente con Talea de Castro.

Este pueblo representó un punto importante para la región debido a los antecedentes que como centro minero tuvo. En cuanto a la actividad económica misma y a la necesidad de un capital y de una fuerza de trabajo que hicieran posible la explotación minera. Aún cuando esta actividad minera no ha prevalecido hasta nuestros días, sí dio la pauta para que Talea de Castro adquiriera una importancia en el actual desarrollo comercial de la región.

Con el paso de los años, se presentó un incremento en la producción del café como respuesta del gobierno al apoyo en el mejoramiento del cultivo. Ante este fenómeno surge la necesidad de mejorar las vías de comunicación terrestre pues el café convertido en mercancía que conllevaba una mayor demanda requería necesariamente de una circulación y distribución más ágil y rápida que la que permitían los caminos de herradura. Estos caminos requerían de un gran mantenimiento que no siempre era posible realizar dado el alto índice de humedad manifiesto gran parte del año lo que provocaba constantes deslaves, crecimiento de vegetación y lodazales.

En 1979 fue mejorado sustancialmente (aunque no pavimentado) el camino que une a Talea de Castro con la carretera federal 175. A partir de esto los pueblos circunvecinos gestionaron para que estos trabajos se extendieran y comunicaran a 8 pueblos a través de un ramal. A partir de lo anterior

comienza a surgir la inquietud de los pueblos para organizarse y gestionar aperturas y mejoramientos de caminos en la zona. En 1978 vecinos de Tanetze de Zaragoza, se organizan para tal efecto, teniendo como dirigente a Jacobo Chávez Yescas. El señor Chavez, junto con las autoridades del pueblo, convocaron a comunidades vecinas a fin de que se unieran en sus gestiones ante el gobierno. La organización que surgió de estas asambleas de Pueblo se denominó Alianza de los Pueblos, su primer presidente fue el mismo señor Jacobo Chávez Yescas. Las comunidades que conformaron la Alianza de los Pueblos fueron San Juan Juquila Vijanos, San sidro Reforma, San Juan Tanetze de Zaragoza, Santo Domingo Cacalotepec, Santa María Yaviche, Santiago Yagallo, Santa María Lachichina y San Juan Yaee. De acuerdo a entrevistas con vecinos pertenecientes a la Alianza el objetivo además de económico era social ya que a través de la creación y mejoramiento de vías de comunicación terrestre se saldría de la marginación en la que estaba sumida la Región. En éste mismo año representantes de la Alianza de los Pueblos deciden ir a la Ciudad de Oaxaca a entrevistarse con el Gobernador del Estado General Eliseo Jiménez, se le planteo el deseo de construir un camino que conectara a los ocho pueblos, partiendo de la desviación a Talea de Castro, hasta la comunidad de San Juan Yaee. El Gobernador le dio prioridad a la petición por ser originario también de una

comunidad cercana Xiacuil, Consideraba necesario integrar social y económicamente a los pueblos. De este contacto con el Gobierno Estatal surge un convenio a través del cual el Gobierno se comprometió a construir totalmente el camino con sus condiciones respectivas de drenaje y revestimiento, y finalizarlo en el año de 1982, la Alianza de los Pueblos se comprometía a aportar una tercera parte del costo total de la construcción proporcionando gratuitamente material de la zona así como fuerza de trabajo.

En 1979 la Dirección General de Desarrollo Urbano y Obras Públicas (DGDUOP) inicia la construcción del camino a cargo del Arquitecto Carlos E. Morales Rodríguez el trazo técnico del camino abarcaba una gran superficie de monte virgen donde las maquinas no podían pasar, fue a través de la organización de tequios que se comenzó a limpiar el área. El desmonte se realizó por tramos; es decir, cada comunidad limpiaba lo que correspondía a su demarcación posteriormente entraron las maquinas.

Durante los dos primeros años de iniciada la obra, ésta fue suspendida en varias ocasiones, por supuesta falta de presupuesto. En 1981 las obras habían llegado Tanetze de Zaragoza, es decir a la mitad de lo que el proyecto inicial se había propuesto, el presupuesto se volvió a acabar. Ante el rumor de que el gobierno iba a retirar incluso las maquinas las autoridades

Paraje del peñasco, recorre sus terrenos 5.572 km. y pasa por los de Tanetze, Yaviche, Yagallo, Lachichina y va a desembocar en Río Grande de Villa-Alta, en el paraje de La Colmena con el nombre de Río de Yagavila, después de haber recorrido 33.432 km.

En el trayecto que toca a sus terrenos el Río de Santa Gertrudis, tiene de ancho 5 mts. y 1.67 mts. de profundidad máxima, 2.50 mts de ancho y .626 mts. de profundidad media y 1.67 mts. de ancho y .417 mts de profundidad mínima. El segundo, tiene 5 mts. de ancho y 5 mts. de profundidad máxima, 3.34 mts. de ancho y 1.252 mts. de profundidad media y 2.50 mts de ancho y .635 mts de profundidad mínima.

Lagunas

Hay dos en la Montaña de Siete Picachos y en el paraje conocido como Yalele a distancia de 8.358 km. al Suroeste, una tiene de largo 10 mts. 5 mts de ancho y 8.35 mts de profundidad. Y la otra está a distancia de 750 mts de la primera, tiene 3.34 mts de largo 3.34 mts. de ancho y 1.67 mts. de profundidad. Las aguas que la forman nacen en el mismo lugar y desaguan formando los Ríos expresados:(Colección de cuadros sinópticos de los

de los pueblos junto con el Comité Procamino Regional se reunió para decidir que hacer. Se llegó a la conclusión de que la única forma de presionar al gobierno era mediante el secuestro de maquinaria y trabajadores acción que fue llevada a cabo, previa renuncia del Señor Jacobo Chávez Yescas por no estar de acuerdo con la acción y no querer tener problemas con el Gobierno. El lugar del Señor Chávez en la Alianza de los Pueblos fue ocupado por Rafael Velasco Morales, profesor de primaria en Tanetze de Zaragoza; aunque no era originario de ninguno de los pueblos (provenía de Yalina), por su capacidad y apoyo a la organización se decidió nombrarlo Presidente de la Alianza.

El 8 de octubre de 1981 la Alianza de los Pueblos cambia su nombre al de Organización Independiente de Pueblos Unidos del Rincón de la Sierra Juárez de Oaxaca (OIPURSJO), quien exigió al Gobierno la terminación del camino en su totalidad. El 16 del mismo mes, el Gobierno Estatal envió una brigada de 300 policías armados encabezados por el Comandante Camarena Flores, sus ordenes eran sacar tanto la maquinaria como a los secuestrados. La táctica utilizada para presionar fue presionar con arma de fuego al Presidente Municipal de Tanetze de Zaragoza. Ante la falta de respuesta del Presidente Municipal y la molestia del pueblo reunido manifestada en expresiones orales como "Gobierno hijo de la chingada

tiene dinero para armas, para asustar a su gente y ahora con que no tiene dinero para hacernos camino". Ante los hechos la policía y el Comandante no tuvieron más opción que firmar un pacto con la Alianza en el cual se les autorizaba ver a los secuestrados, pero donde al mismo tiempo se les hacía responsable de que se fugaran o les pasara algo. Los secuestrados, se encontraban en un cuarto dentro del Palacio Municipal, donde le respondieron al Comandante "estamos más mejor que en el trabajo, aquí lo único es que estamos privados de libertad". Después de hablar y ver que los secuestrados se encontraban bien la policía se retiró del lugar.

El 22 de octubre el Gobierno del Estado envía un telegrama a Tanetze de Zaragoza exigiendo liberar a los rehenes antes de 48 horas, de lo contrario serían objeto de una fuerte represión por parte del Estado. Ante este hecho los integrantes de la organización tuvieron que someter sus criterios y puntos de vista personales a votación ya que unos opinaban abandonar el caso y terminar el camino ellos mismos, otros, encabezados por el presidente Municipal de Tanetze de Zaragoza, opinaban que la mejor manera de afrontar el problema era enviar un telegrama al Gobernador como respuesta, en donde se asentaba que la organización y las autoridades de los pueblos daban un plazo máximo de 24 horas para recibir una respuesta favorable a sus demandas, y una intervención personal del gobernador, de lo contrario

se tomarían otras medidas de lucha. Dos días después el Gobernador comisionó al Licenciado Eleodoro Díaz Escarraga para satisfacer las demandas de la Organización. El 24 de Octubre se firma un convenio entre los representantes del Gobierno y de los Pueblos Unidos, en el cual se entregaba a los trabajadores, a cambio de una audiencia al día siguiente con el Gobernador. De esta entrevista y gracias a la intervención personal del Presidente Municipal de Tanetze Zaragoza el Gobernador les ofreció un presupuesto de 22 millones de pesos para la terminación total del camino el cual no se concluiría a finales de ese mismo año sino a fines de 1982. El convenio fue firmado por el Licenciado Díaz Escarraga y los miembros de la Organización, el Gobernador firmo como testigo de honor.

La terminación del camino que se había programado para 1982 (desde la desviación de Talea de Castro hasta San Juan Yae) con una longitud de aproximadamente 30 km no se terminó sino hasta finales de 1984.

Sociedad Cooperativa de Autotransportes, "Pueblos Unidos del Rincón de la Sierra de Juárez Oaxaca.S.C.L."

La Cooperativa de Transportes surge a partir de la obra del camino que comunica a ocho pueblos del área y que fue descrito en el apartado anterior.

Entre enero y febrero de 1982 la línea Benito Juárez comienza a prestar servicio, el transporte entraba de dos a tres veces por semana, este duró aproximadamente un mes debido a que la gente de las comunidades no acostumbraba salir de sus pueblo en consecuencia el camión llegaba y se iba vacío hasta la ciudad de Oaxaca. Esta situación no era rentable para los propietarios del transporte. Ante tal circunstancia los directivos de la Organización Independiente de Pueblos Unidos del Rincón de la Sierra de Juárez de Oaxaca (OIPURSJO) se reunieron en la comunidad de Tanetze de Zaragoza junto con los vecinos caracterizados de la misma, la finalidad era la adquisición de autobuses para el servicio de pasajeros, ya que de nada serviría el camino si no se tenía un transporte para entrar y salir de las comunidades. En la reunión se acordaron dos puntos importantes: primero era el de realizar asambleas en cada comunidad para invitarlos a participar en esta actividad y segundo, de no aceptar lo anterior, que permitieran que

la comunidad de Tanetze de Zaragoza lo llevara acabo con la anuencia de ellos.

El 25 de Julio de 1982 a las 12:00 P.M. en la agencia de Santiago Yagallo, Municipio de San Juan Yae, se establece el PACTO-CONVENIO en el cual participan las Autoridades Municipales, Comite Pro-Camino Local y Vecinos Caracterizados de las ocho comunidades, el Pacto-Convenio tenía la finalidad de integrar un fondo para la compra de autobuses. La cooperación por ciudadano fue de \$ 2,000, dándose un plazo de dos meses para integrar totalmente la cooperación. Participaron los ciudadanos de las ocho comunidades que conforman la organización de Pueblos Unidos más la Organización Pro-Ayuda a la comunidad de Tanetze de Zaragoza, paisanos radicados fuera de la región y que participaron como una comunidad más. Cooperaron 991 ciudadanos con lo cual se recaudaron \$ 1,982,000.00. Algunos vecinos no estuvieron de acuerdo con la aportación ya que esta representaba aproximadamente 2 meses de ingreso familiar. Las autoridades trataron de persuadir a estos ciudadanos pero no lograron conseguirlo. Ante esta negativa se tomaron medidas como impedir que aquellos que no habían cooperado no se les permitiera hacer uso del transporte, además de cortarles el servicio domiciliario de agua potable e

impedirles adquirir mercancías en la tienda Conasupo, negándoles además por su falta de cooperación con el pueblo sus garantías como ciudadanos.

El 3 de octubre de 1982 se adquiere el primer autobús a un costo aproximado de \$ 1,200,000.00 con el dinero sobrante y el apoyo extra de algunas comunidades se paga un 50% de un segundo camión a un costo aproximado de \$ 1,400,000.00, lo que representaba a un con el apoyo extra de las comunidades una deuda aproximada de \$ 800,000 para la cooperativa. Los camiones había que adecuarlos con tanques auxiliares de gasolina, herramientas, lona, pintura, letreros, placas y otros gastos; que no habían sido considerados. Además de los gastos representados por la adquisición de los camiones había que integrar otros que eran igualmente necesarios para el funcionamiento de la Cooperativa como entidad legal. Estos gastos fueron permisos y concesiones federales y estatales, convenios, gastos de protocolización ante notario público. Registro ante la Secretaria del Trabajo y Previsión Social, registro ante la Confederación Nacional de Cooperativas y otros papeleos.

El 28 de septiembre de 1982 se concede permiso estatal a la cooperativa por parte de la Jefatura de Tránsito del Estado para que puedan efectuar el servicio de pasajeros de segunda clase hasta la población de Ixtlán de Juárez, debido a que la deuda seguía creciendo a causa de los intereses y la

demanda era poca se decide dos meses después ampliar la ruta hasta la ciudad de Oaxaca. El tramo federal que iba de la desviación a Talea de Castro hasta la ciudad de Oaxaca estaba concesionada a la línea Benito Juárez la cual al principio se opuso a que los camiones realizaran este recorrido. Después de varias pláticas entre los dirigentes de la cooperativa de Pueblos Unidos y el representante de la línea Benito Juárez, Señor Guillermo Baron, fue posible que los dos camiones de la cooperativa continuaran sus recorridos desde San Juan Yaae hasta la Ciudad de Oaxaca.

El 9 de Abril de 1984 se constituye formalmente la cooperativa en la Dirección General de Fomento Cooperativo y Organización Social Para el Trabajo.

Apartir del momento en que los camiones logran su circulación hasta la ciudad de Oaxaca la cooperativa empieza a obtener ingresos suficientes para solventar sus gastos, muchos de ellos imprevistos como seria el gasto por refacciones y mantenimiento de las unidades.

En 1986 la cooperativa estuvo en situación de adquirir un tercer vehículo en la agencia Dina de Oaxaca, el cual fue liquidado en 12 pagos de \$ 2.5 millones.

Con el tiempo y con el uso los dos primeros autobuses se fueron deteriorando por lo que a principios de 1988 con una inversión de \$ 30 millones se adquirió un motor nuevo y frenos de aire para el segundo camión. Las proyecciones que se hicieron tomando en cuenta el margen de utilidad del servicio no correspondieron a los hechos ya que el tercer vehículo adquirido sufrió una volcadura y se perdió totalmente la unidad. La crisis económica dentro de la organización los incapacito para cubrir el saldo del crédito, pero con la ayuda del Programa Mundial de Alimentos (PMA) lograron salir adelante y pudieron además adquirir otro autobús. Una de las dos primeras unidades que se había adquirido logro venderse y adquirir otra nueva con el apoyo del Director de la Unión de Organizaciones de la Sierra Juárez de Oaxaca (UNOSJO). El 28 de Noviembre de 1990 la UNOSJO financió el primero de tres proyectos a la Cooperativa, el primero de los cuales es denominado "Transporte Intercomunitario" con un costo total de N\$ 130,350.00 a pagarse en tres años, por medio del ahorro que se produjo. El 9 de Diciembre de 1993 se financió a la Cooperativa un nuevo proyecto denominado "Transporte Intercomunitario de Pasajeros" con un costo total de N\$ 106,200.00 a cubrirse en tres años. Un último financiamiento se realizó el 28 de Octubre de 1995, bajo el proyecto denominado "Cooperativa de Transporte" el cual tenía un costo total de NS 198.240.00 a pagarse

también en un plazo de tres años. Hasta el momento la Cooperativa cuenta con cinco unidades que benefician directamente a siete comunidades con una población aproximada de 2,120 habitantes e indirectamente a unos 13,500 que pertenecen a otras organizaciones y comunidades que se localizan en la ruta de trabajo.

Santo Domingo Cacalotepec decidió integrarse a la Organización de Pueblos Unidos, con la condición de que se le apoyara en la tramitación de un ramal que saliera de Tanetze de Zaragoza Hacia esta comunidad, y así se hizo. las obras hacia Santo Domingo Cacalotepec comenzaron en mayo de 1984 y se terminaron a principios de 1991.

*El caso de la separación de Santo Domingo Cacalotepec de la Organización de Pueblos Unidos merece un apartado especial ya que representa un problema particular en lo que se refiere a la Organización de Pueblos Unidos. En este caso aunque sea de una manera breve y descriptiva puede observarse la dinámica política y económica que represento y representa la apertura de caminos.; ver anexo.

En la actualidad la Cooperativa de Pueblos Unidos es la única que tiene la concesión de prestar servicio de la comunidad de San Juan Yaee-Oaxaca-San Juan Yaee. Todos los días, a las 5 A.M. sale un camión con dirección a

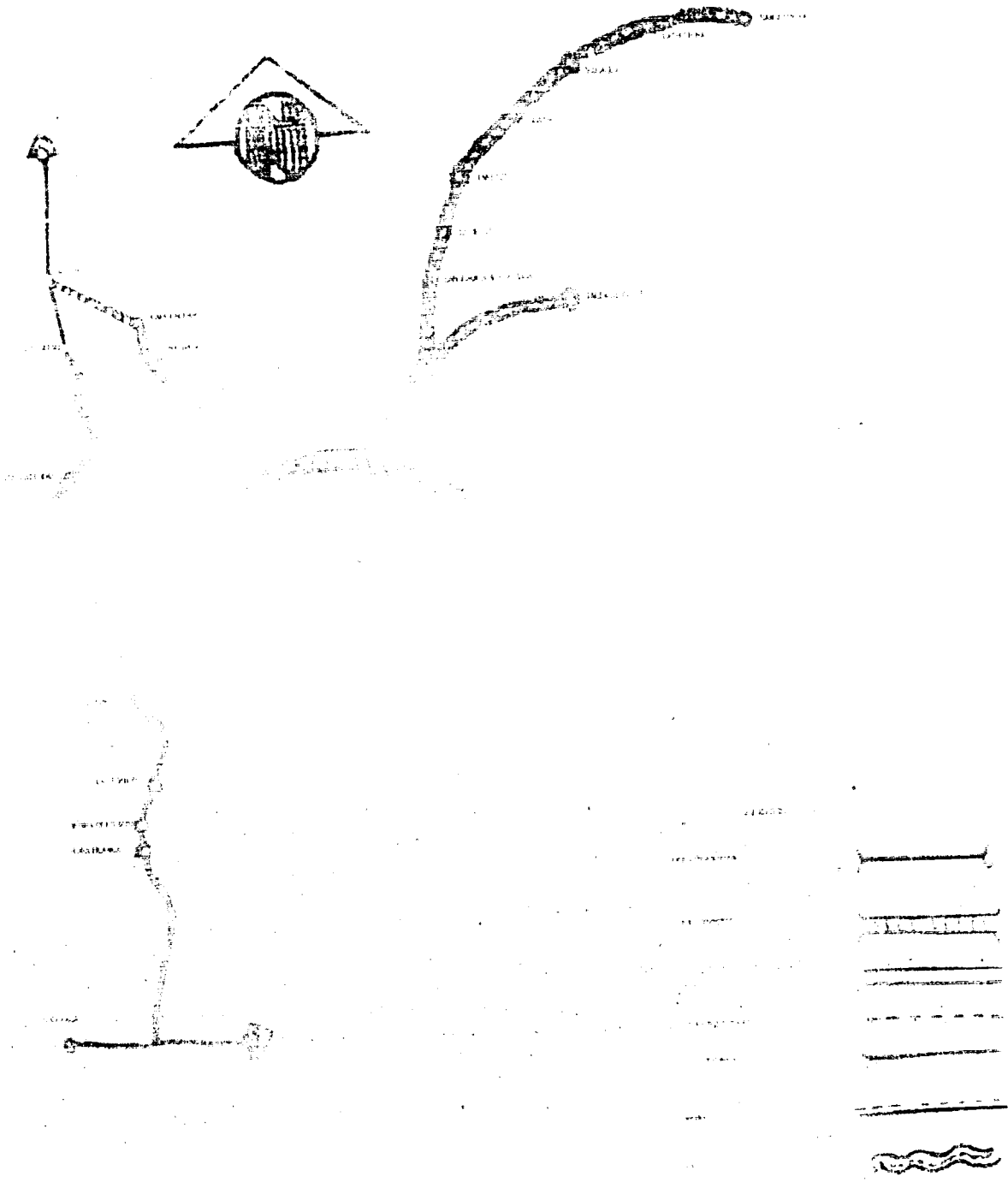
la Ciudad de Oaxaca, además de pasar por las comunidades que pertenecen a Pueblos Unidos, también pasa por algunas otras comunidades como Maravillas, La Trinidad, Xiacuil, Natividad, Capulalpam, Ixtlán, Guelatao, Santa Catarina, El Cerezal, El Punto, La cumbre, Tierra Colorada, Rosa Blanca y la Ciudad de Oaxaca, llegando a la central camionera de segunda aproximadamente a las 11:30 A.M.; a las 12 P.M., está de vuelta hacia San Juan Yaee; los Días lunes, miércoles, viernes y domingo hay dobles corridas, la Primera sale a las 5 A.M. de San Juan Yaee, la segunda sale a las 6 A.M. de Tanetze de Zaragoza, de la Ciudad de Oaxaca la primera sale a las 12 P.M. y la segunda a las 4:30 P.M., las dobles corridas se han implementado debido a la demanda que hay por el transporte, por parte de las comunidades que pertenecen a Pueblos Unidos.

Las 5 unidades con las que cuenta la cooperativa, no solo se utilizan como transporte de pasajeros, también se le dan otros usos, por ejemplo cuando alguna persona desea mandar un mensaje un paquete, una mercancía, etc. a un familiar que se encuentre en la Ciudad de Oaxaca o en alguna de las comunidades, puede hacerlo mediante el camión, ya sea, por medio del conductor o de alguna persona conocida, a la que se estará esperando cuando el camión llegue a la terminal o cuando pase por la comunidad. La gente cuando viaja a la Ciudad de Oaxaca. o. a otras comunidades puede

aprovechar, para traer artículos que no encuentra en la suya, las mercancías o artículos son muy variados, estos van desde alimentos como pan, carne, etc., hasta tanques de gas, moto sierras, refacciones para los molinos de nixtamal, artículos escolares, instrumentos musicales, televisores, radiograbadoras, etc., en general son más los productos o artículos que entran por medio del camión provenientes de otras comunidades o de la Ciudad de Oaxaca, que los que salen de ellas; los productos que ocasionalmente salen, son las frutas o el café que se producen en la zona, pero estos productos son principalmente para parientes o amigos.

* El presente capítulo fue realizado en gran parte gracias a la colaboración del Señor Roman Martinez y del Señor Procoro Pascual Lopez, que fueron parte del movimiento tanto de la apertura del camino como de la fundación de la cooperativa de transporte.

ESTRUCTURA DE LAS PLACAS



re
u
n
c
s
li
c

CAPITULO IV

Producción y Proceso de Comercialización del Café

Como ya se vio en capítulos anteriores la producción agrícola del área es el café. Este producto es eminentemente comercial, es decir aun cuando una pequeña parte de la producción total se reserva para el consumo familiar la mayor parte se destina a la venta en un mercado Regional, Nacional e incluso Internacional.

El cafeto es originario de los bosques tropicales de África y del Sureste Asiático. De las 60 especies que pertenecen al género *coffea* la más difundida es la *coffea arábica*, la cual fue domesticada mediante el cambio de ecosistema. El cafeto es un arbusto de aproximadamente 2 mts. de altura; para su crecimiento requiere sombra, además de humedad abundante (por encima de 2000 mm de precipitación anual), distribuida a lo largo del año y un rango térmico de 16° a 25° C. La *coffea arábica* fue introducida como planta medicinal en el rincón a principios de siglo, y se fue extendiendo por todas las comunidades, en las cuales encontró condiciones ideales para su desarrollo (Tyrtania 1992). En el área el café puede ser tratado de tres formas diferentes cada una de las cuales da lugar a un tipo

de café asignado con un nombre particular: café cerezo, café pergamino y café oro. El llamado café cerezo no es sino el fruto no procesado, sino el únicamente cosechado, como café pergamino se designa al producto cuando el fruto ha seguido un tratamiento especial, de despulpe y de oreamiento; el café oro es aquel al cual además de despulpar y orear conlleva el trabajo de retirar la cutícula de la semilla misma del café.

A pesar de que en el área se ha tratado de introducir la especie *coffea* arábica, pero por razones que más adelante se explicaran la más difundida es la denominada criolla.

En los años cuarenta por una arroba de café se obtenía en Oaxaca 1.50 a 3 pesos. Debido a la expansión de la red de ferrocarriles y caminos nacionales al final de la misma década, el precio del café por arroba subió a 30 pesos. A principios de 1951 el precio subía de una semana a otra y alcanzó la increíble suma de 60 pesos la arroba, en el año de 1954 el precio se duplicó de 60 a 120 pesos por arroba (Tyrantia 1992: 313), estas circunstancias se prestaron para que los campesinos destinaran cada vez más tiempo y terreno al cultivo del café, incrementándose de esta manera la producción que ya no era sólo para satisfacer el autoabasto, si no que una parte de la misma comenzó a destinarse al mercado, con la venta del café el campesino encontró una forma de obtener ingresos extras para su

economía, por lo que cada vez más campesinos comenzaron a inclinarse por el cultivo de este producto.

Con el aumento del terreno destinado al cultivo del café, comenzó a disminuir el destinado a otros productos de importancia para la economía familiar, como el de la caña de azúcar, el del maíz, el de árboles frutales, así como el de algunos vegetales. Con la pérdida de terreno dedicado a estos cultivos, también se han ido perdiendo los conocimientos que se tenían acerca de las épocas de siembra, así como el de la producción de los mismos. el conocimiento que poseen los adultos ya no es transmitido debido a la falta de interés por parte de los jóvenes. como algunos ancianos dicen, "los jóvenes lo único que saben hacer es sembrar un árbol de sombra o un arbusto de café". En la actualidad los cafetales ocupan la mayor parte de la superficie cultivable en San Juan Juquila Vijanos.

Las matas de café se siembran en cepas de unos 40 cms de diámetro, con una profundidad de 40 cms y a una distancia aproximada de 1.50 a 2 metros entre mata y mata, la siembra se realiza en el mes de mayo y en el mes de julio (julio es el mes de máxima precipitación pluvial)," si se le proporciona buena sombra al cafetal y el suelo es fértil a los cinco o seis años, el arbusto comienza a producir su fruto, siendo desde los ocho hasta los quince años cuando se obtiene la máxima producción. En esta etapa de máxima

producción es conveniente realizar la recepa, esto es seleccionar los brotes nuevos y el corte detallo con la finalidad de rejuvenecer la planta" (Sandoval 1992: 127).

Los primeros frutos están listos en octubre para el corte, en tierra caliente (entre los 300 y los 1,100 msnm); se continua en tierra templada (entre los 1,100 y los 1,600 msnm); y se termina en tierra fría (entre los 1,600 y 3,000 msnm), pero la principal cosecha se realiza en diciembre y enero, terminando a veces en febrero. Se cortan los frutos en forma manual, un hombre en una jornada de trabajo puede cortar una arroba (11.5 kg.) de café cerezo utilizando dos chiquihuites o bolsas para su recolección, en uno se almacena el fruto maduro y en el otro el fruto que maduro antes y se seco, además se utilizan ganchos para doblar las ramas que se encuentran muy altas. Existe una cosecha secundaria la cual se encuentra en los meses de, octubre y noviembre; (Tyrtania 1992: 212).

Durante esta temporada el campesino junto con su familia invierten la mayor parte de su tiempo en esta actividad, la jornada de trabajo inicia por lo general a las 7 A.M. y se termina entre las 5 o 6 P.M., de lunes a sábado. De la casa hasta el lugar en donde se encuentran los cafetales suelen hacerse caminatas que van desde media hora hasta dos horas de camino, (aunque existen algunos cafetales que se encuentran cercanos a la casa).

Las tierras agrícolas no siempre se encuentran en lugares planos o llanos, sino por el contrario lo normal es que las superficies agrícolas tengan inclinación, ya que se encuentran en zonas de montaña y de ladera.

El café cerezo en muchas ocasiones es procesado dentro del área misma del cultivo o muy cerca de ella para poder transformarlo en café pergamino la razón como se mencionó anteriormente es por las condiciones del terreno, además de que el fruto transformado en café pergamino pesa aproximadamente la mitad de lo que pesa el café cerezo; de aquí que se explique el porque este proceso de trabajo se realice en muchas ocasiones en las zonas agrícolas mismas. La cosecha de un costal (30 a 50 kg) de café es realizada entre 4 o 6 personas en un día; mismas que dependiendo de la cantidad de terreno y del tamaño de la familia hacen uso de fuerza de trabajo; representada por miembros de la comunidad a través de un proceso social de integración basado en la cooperación y ayuda mutua conocido como gozona, descrito en capítulos anteriores.

El proceso de transformación de café cerezo a café pergamino se realiza de la siguiente manera: una vez cosechado el fruto es sometido a un proceso de fermentación bajo el agua que dura entre 12 y 14 horas, posteriormente es despulpado a través de máquinas despulpadoras que cada uno de los campesinos posee ya sea en su casa o en su terreno

agrícola una despulpado el café, es oreado durante 4 o 6 días (recogiéndolo por la tarde) para posteriormente trasladarlo a la vivienda y/o al punto de venta del producto. La maquina despulpadora es una de las herramientas indispensables para estos campesinos; consiste en una especie de molino metálico integrado por un deposito donde se introduce el fruto que va a ser despulpado por medio de dos rodillos que se encuentran en la parte interior del deposito, estos se acciona con una manivela; el café despulpado sale por un extremo de los rodillos y la pulpa por el otro.

El café oro es el producto resultante de un proceso de trabajo mucho más laborioso que el implicado en el café pergamino. El café oro es aquel que después de haber seguido el proceso de producción del café pergamino, hay que retirar la denominada cutícula que mantiene el grano de café pergamino, este proceso cuando se llega a realizar se hace de manera manual o utilizando un pequeño molino.

Aunque el café oro tiene en el mercado Nacional e internacional un precio más alto que el café pergamino, los campesinos de la región prefieren producir el pergamino por la dedicación que exige la producción del oro; tiempo y dedicación que orientan de manera preferencial a otro tipo de actividades, ya sean agrícolas (producción de autoabasto como maíz, frijol,

calabaza etc.), comerciales (venta de café, adquisición de bienes, etc.); y sociales (reuniones rutinarias en la cancha deportiva).

Cuando la gente de San Juan Juquila Vijanos comenzó a cosechar café para comercializarlo, lo hacía con poblaciones que tenían un contacto comercial más continuo con el mercado nacional (debido a que contaban con vías de comunicación y de transporte que les facilitaban la extracción de productos de la región). En ellas se podían conseguir artículos que complementaban sus necesidades familiares y sociales. Algunas de estas comunidades eran la Natividad, que para llegar a ella se seguía una vereda que se recorría en 10 o 12 horas cargando bultos de café de 40 a 50 kg. Aunque con menor frecuencia también se comercializaba con la ciudad de Oaxaca, a la cual se llegaba por la misma vereda que a la Natividad haciéndose de tres a cuatro días de viaje; con Talea de Castro también se comerciaba por su cercanía con San Juan Juquila Vijanos (de 2 a 3 horas de camino) era con la que más intercambio comercial se tenía, por ser la comunidad más cercana que contaba con servicios necesarios e inexistentes en San Juan Juquila Vijanos como servicios médicos y servicios comerciales, además de representar un centro de acopio de café, donde les era y les es comprada su producción.

Los productos eran transportados en bestias o por los mismos campesinos. Productos como el café pergamino, la panela y las frutas (naranja, plátano, caña) eran vendidos en las plazas de estas poblaciones, con el dinero obtenido por la venta de sus productos, el campesino adquiría artículos que en su comunidad no había, como vestido, artículos para cocina, instrumentos de trabajo, cobijas, hilos y otros.

En el año de 1975 comenzó a operar en la zona el Instituto Mexicano del café (IMECAFÉ) cuyo objetivo principal era aumentar la producción por medio de programas de mejoramiento: que consistía; a) Equipo Técnico de Asesoramiento de los Cafeticultores con sede en San Miguel Talea de Castro, que recorría las comunidades del Rincón promoviendo la organización de Sociedades de Cafeticultores y enseñando a los socios nuevas técnicas de cultivos. b) Créditos, prestaciones, semilleros, fertilizantes y equipo gratuito durante la fase inicial del programa. c) Puestos de Acopio (San Miguel Talea de Castro, Tanetze de Zaragoza y San Juan Yae) que acopiarían el 75% de la producción total de la región, además entregaban a los socios un anticipo que podía llegar hasta el 80% del precio oficial y garantizaban un pequeño seguro de vida.

El IMECAFÉ introdujo al Rincón cinco nuevas variedades de café que son:

- 1) Coffea arábica: 2) bourbon: 3) caturra roja: 4) caturra amarilla y 5)

pluma Hidalgo. A estas nuevas variedades había que abonar anualmente con fertilizante artificial, limpiar el cafetal cada año y cada dos o tres, podar los cafetos. Un cafetal de este tipo rendiría de dos a tres veces más que la variedad sembrada por los campesinos de la región (variedad criolla), aunque estas variedades persisten en la región los campesinos siguen sembrando la variedad criolla, ya que esta variedad "se cría sola", es más resistente a las plagas y enfermedades. Algo que es importante destacar, es que la variedad criolla, como no necesita de mucho tiempo invertido para su cuidado, el campesino puede emplear este tiempo para realizar otras actividades. lo que no sucede con las otras variedades, que necesitan de más cuidados y sobre todo de más tiempo invertido.

El café que los productores entregaban a IMECAFE tenía que tener una serie de condiciones necesarias y exigidas para la exportación del mismo, contener un máximo de 12% de humedad, no contener granos defectuosos, manchas, mal olor y otras impurezas. De no contener la producción estas características no era comprado a los productores. El que el producto presentara las características exigidas implicaba más horas y más trabajo en el proceso de producción total, ya que para lograr un máximo de 12% de humedad era necesario un mayor tiempo de ordenamiento y para obtener granos no defectuosos, sin manchas, mal olor, etc., también había que hacer

mayor inversión de horas y de trabajo en el proceso de producción agrícola y en la clasificación del grano del café.

Debido a la falta de caminos, medios de transporte y recursos económicos excedentes que se pudieran canalizar a la comercialización de producción exigida por IMECAFE provocó que el proyecto dejara de funcionar. Al lado de este proyecto existían intermediarios denominados coyotes que acaparaban la producción de los campesinos y a los cuales por un precio menor, les recibían su producción sin las exigencias y requisitos pedidos por IMECAFE.

El mercado al cual se destinaba la producción, ya fuera la acaparada por los coyotes o la acopiada por IMECAFE se destinaba a un mercado Nacional e Internacional. Estados Unidos absorbía el 95% del café de exportación; el precio en este tipo de mercado obedecía a los ajustes realizados por el Organismo Internacional del Café (OIC). El precio del café vendido a nivel nacional era aproximadamente 25% menos que el precio internacional, debido a su menor calidad o, a que eran residuos del de exportación.

Entre 1987 y 1988 la organización de Pueblos Unidos realiza un proyecto de beneficio seco de café, asentado en la comunidad de Tanetze de Zaragoza. El beneficio seco es una galera de aproximadamente 600 m de superficie por 5 m de altura. Se acopiaba producto de los pueblos

integrantes de la organización, para tostado, molido y empacado por medio de tecnología industrial, activada por electricidad y con un número de operarios que pertenecían a la organización misma y que no excedía de 5. Este beneficio estuvo en operación muy poco tiempo, ya que no se lograba obtener el café necesario para obtener la mínima productividad que hiciera rentable el beneficio en términos capitalistas.

Aunque se tiene intención por parte de las comunidades de que este vuelva a funcionar actualmente se encuentra fuera de servicio.

Con la intención de impulsar el desarrollo de los pueblos indígenas en nuestro país: en 1988 el ex-presidente Carlos Salinas, anunció la puesta en marcha del Programa Nacional de Solidaridad.

Dentro de éste programa, se consideró el de Fondos Regionales de Solidaridad para el Desarrollo de Pueblos Indígenas; siendo el Instituto Nacional Indigenista, la dependencia responsable de su implementación, seguimiento y evaluación.

El objetivo fundamental del programa es financiar directamente proyectos productivos en los principales sectores de la producción propios de las organizaciones y comunidades indígenas, identificados y ejecutados por las mismas organizaciones y/o comunidades con el compromiso de que ellos mismos establezcan mecanismos para recuperar la inversión en función de

la normatividad. Los fondos están bajo la administración directa y la supervisión de las Organizaciones y Comunidades Indígenas de las diversas regiones.

En 1990 por medio de este programa se crea la Unión de Organizaciones de la Sierra Juárez de Oaxaca (UNOSJO) con la participación inicial de 9 organizaciones entre ellas, OIPURSJO que venían trabajando de manera aislada para atender las necesidades de sus comunidades tales como la apertura y mantenimiento de caminos, educación, comercialización de café y esporádicamente proyectos de carácter productivo. Las organizaciones afiliadas contaron con un financiamiento inicial de N\$ 500.000 para atender los proyectos más prioritarios. Este programa permitió que otras organizaciones se fueran incorporando y que el Fondo Regional fuera ampliando su cobertura en el año de 1992 la UNOSJO tomo la figura legal de Sociedad Civil.

La UNOSJO actualmente (1996) esta integrada por 26 Organizaciones de la región de la Sierra de Juárez, en las cuales están integrados 50 Municipios y 116 localidades de los Ex-Distritos de Ixtlan y Villa Alta a la fecha ha ejecutado 72 proyectos.

Entre los proyectos financiados a OIPURSJO por la UNOSJO se encuentran los siguientes: Transporte Intercomunitario (1990), Apoyo a la

Apicultura (1991); Rescate de Banda Filarmónica y Desarrollo Musical (1993); Instalación de Empacadora de Café, con la marca registrada de Café PADIUSH, (1993); Transporte Intercomunitario de Pasajeros (1993); Fábrica de Adobe Prensado (1994); Cooperativa de Transporte (1995); Introducción de Yuntas (1995). Todos estos proyectos tuvieron un costo de \$ 699,217.50

A partir del año de 1995 la UNOSJO en coordinación con el INI-Guelatao se plantearon un proyecto de apoyo a la producción, industrialización y comercialización del café orgánico por razones justificadas como: la conservación y aprovechamiento de los recursos naturales, la imposibilidad de la adquisición de insumos químicos con precios elevados y la estabilidad de precios y mayor remuneración del café orgánico. La producción y venta del café pergamino es la principal actividad generadora de ingresos de los campesinos; este café que se produce dentro del bosque mesófilo, llamado rústico o rusticano, se caracteriza por conservar en buena medida la vegetación original y por la nula o escasa utilización de agroquímicos en el cultivo (este café por no usar químico alguno se le considera como natural). Este programa pretende beneficiar a un total de 1520 productores en una superficie de 2,121.125 ha.

La UNOSJO plantea ligar el cultivo de éste café a un plan de manejo de los recursos naturales con el objeto de colocar en los mercados verdes o

ecológicos su producción. Estos mercados (el Europeo y el Estadounidense principalmente) de manera creciente, están dispuestos a pagar un sobre precio especial (y sobre todo un precio más estable) para apoyar la conservación de la biodiversidad.

Entre los objetivos que se pretenden con este proyecto están los siguientes:

- Crear una empresa de café ecológico y orgánico del bosque nublado que acopie, industrialice, promocióne y comercialice en los mercados verdes y orgánicos internacionales y nacionales. administrada por la UNOSJO, con el fin de apoyar el desarrollo de la economía regional.
- Diseñar e impulsar entre los productores del Rincón de la Sierra de Juárez un programa de capacitación y asistencia técnica sobre conversión y producción de café natural a orgánico, asociado al manejo del bosque nublado y acorde con la visión cultural propia de la etnia de la región.
- Realizar un estudio de factibilidad de la producción, industrialización y comercialización de café natural y orgánico de la región.

La Estrategia que la UNOSJO ha establecido para la selección de los instructores comunitarios fue el siguiente:

1. En reuniones regionales en que participaron los representantes de los productores de café. desde hace dos años se fue delimitando el proyecto.

2. En reuniones comunitarias de productores de café se integraron los censos de los productores interesados en participar en el proyecto (en San Juan Juquila Vijanos son 27 productores los que participan en este proyecto); en estas mismas reuniones se eligieron los productores instructores-promotores comunitarios, en función del número de participantes en el proyecto.

3. Cada productor-instructor comunitario se hará cargo de un número equitativo de productores de su comunidad, a quienes transmitirá sus conocimientos.

4. Cada productor participante aportará su producto para que sea beneficiado y comercializado por la UNSOJO.

6. Para que sea más accesible a los mejores mercados y acercar más los servicios técnicos hacia los productores de café orgánico, la UNOSJO tiene dos delegados que lo representan ante ECOMEX (Campesinos e Indígenas Ecológicos de México).

En lo que respecta a la infraestructura, en la región existe un beneficio seco, el cual se ubica en la comunidad de Tanetze de Zaragoza, perteneciente a la Organización Independiente de Pueblos Unidos del Rincón de la Sierra de Juárez (OIPURSJO). así también se cuenta con una unidad de tostado y molido de café la cual se encuentra en la comunidad de San

Isidro Reforma, perteneciente a la misma organización con la marca registrada de café PADIUSH. Cabe señalar que la UNOSJO cuenta con vehículos necesarios para desarrollar actividades de acopio del grano y se ha apoyado a las organizaciones que la integran con: despulpadoras, troncos mulares y pisos de secado.

A pesar de que a este proyecto se le ha dado continuidad, la participación de los productores es muy baja, varias son las razones: una es que para realizar el proyecto de reconversión del café natural al orgánico se necesita sustituir los cafetales existentes por cafetales nuevos y la mayoría de los productores no se encuentran en la posibilidad de hacerlo por carecer de cafetales suficientes que les permita ir poco a poco remplazándolos, porque para obtener la primera cosecha tendrían que esperar de 4 a 5 años lo que les traería grandes problemas a su economía ya que no pueden darse el lujo de interrumpir su cultivo durante tanto tiempo; otra razón es que el café que entregue el productor tiene que ser café limpio, de buena calidad y oreado esto implica un mayor tiempo dedicado a esta labor, lo que significaría descuidar otras actividades; la otra es que el campesino no recibe dinero por su producción hasta que no se ha colocado en el mercado.

El campesino prefiere vender su producción a los coyotes, aunque pagan una cantidad menor (de 10 a 15 pesos menos por arroba). los coyotes

compran el café de cualquier calidad, la ventaja de la UNOSJO es que es el único intermediario, lo que permite una "mayor" ganancia al campesino.

A pesar de los proyectos que se han realizado para apoyar a los campesinos, su condición económica no ha mejorado, al contrario ha empeorado. En 1983 Leonardo Tyrtania calculo que para producir una arroba de café en la comunidad de Santa Cruz Yagavila, se necesitaban diez jornadas-hombre, que se pagaban a 100 pesos por jornada y el precio oficial que se pagaba por la arroba de café era de 1300 pesos. si a esto le descontamos los 1000 pesos de la mano de obra. el campesino obtenía 300 pesos de ganancia. En la actualidad (1996) las condiciones para producir una arroba de café no se han modificado. lo que sí ha sufrido un cambio dramático es la depreciación de su producto. En San Juan Jucula Vijanos la jornada de trabajo se paga a 25 pesos, si tomamos en cuenta el calculo hecho por Leonardo Tyrtania, producir una arroba de café costaría 250 pesos, y el precio oficial que se paga a un productor por su arroba es de 140 pesos, esta situación lleva al campesino a no obtener ganancia alguna, sino al contrario, observamos una sobre explotación de su fuerza de trabajo.

CAPITULO V

CONCLUSIONES

La realidad Nacional (México) representa todo un mosaico social, cultural y económico. Este mosaico se encuentra integrado o relacionado en sus partes por una serie de mecanismos de orden social y económico que le dan razón de ser a la unidad.

En el caso concreto de la comunidad de San Juan Juquila Vijanos, como parte de una realidad regional observamos un Modo de Producción Campesino, en relación con un Modo de Producción Capitalista que es el dominante a nivel Nacional, según Eric Wolf, el campesino inyecta energía a una familia y a la integración de ésta a su comunidad inmediata. Los habitantes de San Juan Juquila Vijanos no desarrollan la actividad agrícola como una empresa bajo la concepción capitalista del beneficio, éste es inaplicable a la economía del campesino ya que los elementos que entran en los gastos de producción no están expresados en unidades que tengan relación con la economía capitalista. El principal objetivo de la economía campesina es la satisfacción del presupuesto anual de consumo familiar, su mayor interés no radica en la remuneración del trabajo diario sino en la del

trabajo de todo el año. Por otro lado el campesino mantiene nexos tradicionales que unen a la sociedad con sus miembros; el campesino orienta ciertos excedentes a gastos ceremoniales, más que a un progreso económico que implique una reproducción del capital orientado a una obtención de ganancia (Wolf 1980).

Vemos que en este caso particular el campesino desarrolla la agricultura con el fin de obtener y satisfacer sus necesidades a través de un fondo de reemplazo que representa los requerimientos mínimos necesarios de producción y consumo para reproducirse como campesinos. No hay razones técnicas ni sociales que hagan agregar horas de labor a su plan diario de trabajo. La mayoría de los campesinos de San Juan Juquila Vijanos prefieren seguir cultivando el café criollo que otra de las variedades que existen en la zona, porque de hacerlo, esto implicaría más horas de trabajo, las cuales ocupan para realizar otras labores tanto económicas como sociales. La producción agrícola en este sentido no está sino orientada a cubrir el nivel calórico del campesino como ente biológico y un fondo de reemplazo que le permita reproducir su actividad.

Además del fondo de reemplazo y de la necesidad de cubrir sus mínimos calóricos, el campesino trabaja por excedentes sociales como sería el fondo ceremonial. Los gastos de los ceremoniales dependen de la tradición cultural

y varían de una cultura a otra pero en todas se tiene la necesidad de establecerlo y mantenerlo obligando a la producción de excedentes por encima del fondo de reemplazo. Todas las relaciones sociales están rodeadas de un ceremonial y éste puede ser pagado con trabajo, bienes o dinero. En San Juan Juquila Vijanos se tiene "la gozona", que consiste en una donación material, económica o en servicios, por parte de los vecinos del pueblo o parientes de la familia que tengan que hacer el gasto. Si se trata de una boda, la gozona consiste en proporcionar el material y la ayuda que sea necesaria para construir la casa de los novios. Entre todos la construyen antes de la boda para que los recién casados tengan su propio hogar.

Otro tipo de fondo social por el cual el campesino tiene que producir excedentes es el fondo de renta, esta carga es el resultado de una situación de inferioridad por la que el campesino se ve obligado a pagar a quien ejerce un dominio o poder superior sobre el agricultor. Los habitantes de San Juan Juquila Vijanos tienen que realizar pagos al estado por servicios que éste le presta al campesino como son el pago por el servicio de luz eléctrica, el servicio telefónico; intereses bancarios por el financiamiento de autobuses, etc.

A pesar de que San Juan Juquila Vijanos como sociedad campesina y con un Modo de Producción que le es particular esta relacionada con un Modo de Producción que le es diferente, el Modo de Producción Capitalista, en donde la producción esta orientada eminentemente a la extracción de excedentes que tendrán como fin la obtención de una ganancia en términos económicos tendiente a reproducir el capitalismo.

Estos dos modos de producción van a dar lugar a una formación social que es la que va a caracterizar a nuestra realidad Nacional. Es decir existe un Modo de Producción Campesino que se manifiesta y persiste en una realidad rural nacional en relación directa con el Modo de Producción Capitalista, el cual a través fundamentalmente de las relaciones de mercado, va a imponer sus reglas a estas realidades concretas como la de San Juan Juquila Vijanos. El Modo de Producción Campesino tiene sus propias tácticas y estrategias para reproducirse; éste se manifiesta y transmite culturalmente.

San Juan Juquila Vijanos se encuentra articulado al Modo de Producción Capitalista a través de la producción del café pero aún cuando es un tipo de producto eminentemente comercial y orientado a un mercado fijador de precios en donde el campesino no tiene ninguna injerencia, los habitantes de San Juan Juquila Vijanos, han encontrado estrategias para no ver rotos sus

patrones culturales, sociales y económicos que lo hacen caracterizarse como un Modo de Producción Campesino. Como se vio, en San Juan Juquila Vijanos han tratado de introducirse tanto insumos agrícolas como técnicas y programas especiales orientados a una optimización, no solo en la producción, sino en la circulación, distribución y finalmente consumo en un mercado no solo Regional y Nacional sino Internacional. El campesino hasta ahora a optado por continuar con el cultivo de un producto que le es tradicional (café criollo), ya que ésta producción les permite reproducirse como un todo integral y mantiene un modo particular.

Las carreteras y las vías de comunicación han sido medios importantísimos para integrar a estos productores a un sistema de mercado, sin embargo, estas vías no han funcionado únicamente para este fin, sino que han reforzado las relaciones de identidad de los diferentes pueblos de la región. Si bien, a través de ellas el contacto y la relación con un mercado capitalista ha sido clara en cuanto al proceso de producción y comercialización de su producto, el campesino ha sabido aprovecharlas para facilitar la reproducción de su propio Modo de Producción a través de la relación y comunicación con otros pueblos y comunidades con los que encuentran identidad.

Los caminos y carreteras han favorecido en gran medida que el producto agrícola (café) haya sido convertido en mercancía al ingresar a un mercado fijador de precios el producto adquiere valor de cambio, representado por el capital dinero y con una circulación y consumo del producto donde, como ya se dijo antes, el campesino no tiene ninguna intervención. Es el Modo de Producción Capitalista el que impone sus reglas y obtiene excedentes por medio del intercambio mercantil.

El dinero que obtiene el campesino por la venta del café va a tener como fin la adquisición de mercancías, bienes y servicios que le son necesarios para la reproducción de su propio sistema (mineros, salarios, fondo de reemplazo, fondo de rente y fondo ceremonial). El campesino no va a tener como meta la reproducción de un capital a través de la obtención de una ganancia sino simplemente la reproducción de su propio sistema.

En ocasiones la fuerza de trabajo es convertida en mercancía, es decir, el campesino se emplea por un jornal teniendo incluso la necesidad de migrar de su lugar de origen hacia otros pueblos, ciudades o incluso Estados Unidos a fin de obtener dinero que va a tener como fin último al igual que la producción cafetalera, la reproducción del propio Modo de Producción Campesino.

Otra de las estrategias que el campesino utiliza para reproducir su sistema es aquella en la cual ante la carencia familiar de fuerza de trabajo necesaria tiene que comprar esta a jornaleros, que al mismo tiempo con esta actividad reproducen sus propios sistemas (Palerm 1980).

Los efectos de esta complicada red de interrelaciones del Capitalismo moderno y los campesinos son sumamente contradictorios, si bien por un lado manifiestan la expansión Capitalista y contribuyen a ella, por otro lado ofrecen oportunidades a los campesinos de robustecer sus economías y a veces los medios para expandirlas" (Palerm 1980: 178).

Bajo toda clase de sistemas socioeconómicos y políticos los campesinos han sido proveedores no solo de excedentes de producción sino también de trabajo.

Anexo

La comunidad de Santo Domingo Cacalotepec, fue una de las fundadoras de la Organización Independiente de Pueblos Unidos del Rincón de la Sierra de Juárez de Oaxaca, pero en el año de 1991, la organización decide excluirla, debido a los hechos ocurridos en esta comunidad, el día 3 de junio de este mismo año, cuando un grupo de aproximadamente 32 personas encabezadas por el agente municipal Remigio Vicente Martínez, deciden detener al ciudadano Rosendo García Miguel, acusado de haber desviado fondos que estaban destinados a la construcción del ramal Tanetze de Zaragoza-Santo Domingo Cacalotepec (1985-1990), aprendido el señor Rosendo (Don Chendo como era conocido), es llevado al palacio municipal en donde es torturado por sus captores, debido al castigo recibido Rosendo García Miguel muere el 4 de junio de 1991. Pueblos Unidos de inmediato intervino, debido a que el señor Rosendo era el Presidente del Comité Ejecutivo Regional de la Organización, por lo que se decide denunciar los hechos ante el ministerio público de Ixtlán de Juárez, el día 5 de junio la policía judicial del estado, acude a Cacalotepec para investigar lo

ocurrido, como la gente de la comunidad se encuentra amotinada, se piden refuerzos, el día 6 de junio el subprocurador de Justicia y el secretario general de gobierno del estado de Oaxaca se dirigen a Santo Domingo Cacalotepec acompañados de una brigada de policías, para realizar las investigaciones y rescatar el cuerpo de Rosendo. Recuperado el cuerpo, el 7 de junio es enterrado en la comunidad de Tanetze de Zaragoza.

Rosendo García Miguel, era originario de Teococuilco de Marcos Pérez, en los años 50 desarrollando actividades de arriero, decide establecer residencia en Santo Domingo Cacalotepec. lugar en el que radico más de 30 años, al radicarse en Santo Domingo Cacalotepec. decide establecer un pequeño comercio a la vez que se dedica al cultivo del café. durante este tiempo ocupó los diversos cargos del escalafón, buscando siempre beneficios para el desarrollo de la comunidad y de la región, acciones con las que se gana el reconocimiento de persona caracterizada. Desde entonces, Rosendo García Miguel se distingue como uno de los principales representantes de la organización de Pueblos Unidos, en 1988 ocupando el cargo de Presidente del Comité Ejecutivo Regional de Pueblos Unidos., inicia gestiones ante el gobierno del Estado para la apertura de caminos hacia otras comunidades, como resultado de esta gestión se logra la

autorización para iniciar otro tramo del camino Tanetze de Zaragoza-Santo Domingo Cacalotepec, proyecto que es ejecutado en administración directa, a través de un comite presidido por el agente municipal Pedro Ruiz Ruiz, acordando que Rosendo García Miguel se constituyera como asesor del mismo comite, para lograr mayores avances en la obra, el comite decide realizar los trabajos de mano de obra a base de tequio y contribución comunitaria con materiales de la región (piedra, arena y grava), obteniendo así un ahorro, que les permitiera superar las metas proyectadas.

En septiembre de 1990, es electo Agente Municipal el C. Remigio Vicente Martínez, ahijado de Rosendo García Miguel, quien a finales del mismo año y a raíz de la supervisión realizada por Caminos y Aeropistas de Oaxaca (CAO) dependencia responsable de la obra, se entera de que el proyecto de construcción del camino contaba con recurso para el pago de jornales, desconociendo el acuerdo de la aportación de tequio por parte de la comunidad. Este hecho es aprovechado por Remigio y su padre como la oportunidad para desprestigiar a Rosendo García Miguel, por lo que el 16 de marzo de 1991, denuncia a Rosendo García, Delfino Martínez Chávez y Pedro Ruiz Ruiz, ante el ministerio público de Ixtlán de Juárez, dando origen a la averiguación previa por delito de fraude; sin embargo, no se pudo

comprobar nada, aún así, en abril Remigio informo a la comunidad sobre un supuesto desvío de fondos, ante lo cual la comunidad toma el acuerdo de desconocer sus derechos de comunero y le niega toda representatividad. Dando lugar a toda una serie de agresiones contra Rosendo García y su familia, por lo que el día 3 de junio decide trasladarse a Ixtlán de Juárez para denunciar los hechos, pero al salir de su casa es detenido, posteriormente es torturado y muerto.

En todo este asunto la gente de Pueblos Unidos concluye que la causa del homicidio de Rosendo García Miguel no es lo que hicieron parecer Remigio Vicente Martínez y su padre como un desvío de fondos por parte de Rosendo, hecho que nunca se pudo comprobar, si no que es un conflicto personal que se venía dando entre Rosendo y el padre de Remigio, Eпитacio Vicente Marcial, ya que existía una competencia comercial de más de 30 años, entre ambos, la cual se agudizó a partir de las obras y proyectos impulsados por la Organización de Pueblos Unidos. Eпитacio Vicente Marcial aprovechando que su hijo era el agente municipal de Cacalotepec organizó una campaña de desprestigio en contra de Rosendo y la cual terminó con la muerte de este.

Hasta el momento Cacalotepec sigue excluida de la organización, aunque a hecho el intento de reingresar, no se le ha permitido, hasta que no se entregue a los autores intelectuales del crimen, además por su falta de interés y participación por limpiar los caminos por donde pasa el transporte se le sigue negando el reingreso.

ión
os
itac
aca
pac
'E
s s
9
lla
ist
Ca
xis
7,
ab
le,
ie
n,

Bibliografía

Colección

1923 Los Municipios de Oaxaca; Secretaria de Gobernación del Estado de Oaxaca

INEGI

1991 Oaxaca de Juárez , cuaderno de información básica para la Planeación Municipal

1996 Anuario Estadístico del Estado de Oaxaca

INI

1990 Indicadores Socioeconómicos de los Pueblos Indígenas de México. p.p. 133-139

Palerm, Angel

1977 Sobre la Formula M-D-M y la articulación del Modo de Producción Campesino al Sistema Capitalista de Producción Dominante. Ed., Cuadernos de la Casa Chata; UIA, México.

1980 Antropología y Marxismo, Ed. Nueva Era; México.

1986 Modos de Producción, Ed., Gernica; México.

Wolf ,Eric

1971 Los Campesinos, Ed., Labor; Colección, Nueva Colección, Barcelona

1976 "El Campesino y Sus Problemas", Antropología y Economía. Compilador, Maurice Godelier, Ed., Anagrama; P.P. 260-275

Marx, Carlos

1959 El Capital, Crítica de la Economía Política, Ed., FCE . v ol. I. Cap. III-IV,

Sandoval p., José Luis de Jesús

1992 Estudios Regionales; Teoría y Práctica, El Proceso Salud
Enfermedad y la Participación Comunitaria Entre Dos
Comunidades indígenas de la Sierra Norte de Oaxaca. Tesis De
Maestría, Instituto de Investigaciones Doctor José María L.,
México; cap. III

1923 Título de Propiedad, San Juan Juquila Vijanos