

**UNIVERSIDAD AUTONOMA METROPOLITANA  
UNIDAD IZTAPALAPA  
DIVISION DE CIENCIAS SOCIALES Y HUMANIDADES  
DEPARTAMENTO DE ANTROPOLOGIA**

**POLITICA Y SALUD EN EL MUNICIPIO DE AXTLA DE  
TERRAZAS, S.L.P.**

**TRABAJO TERMINAL**

que para acreditar las unidades de enseñanza-aprendizaje de

Seminario de Investigación e Investigación de Campo

y obtener el título de

**LICENCIADO EN ANTROPOLOGIA SOCIAL**

p r e s e n t a

María del Carmen Hernández Beltrán

**COMITE DE INVESTIGACION**

Director: Claudio Lomnitz Adler

Asesores: Carlos Garma

Juan Pérez Quijada

México, D. F.

Junio de 1994

**A MIS PADRES.  
CON TODO EL AMOR Y  
ORGULLO QUE SIENTO  
POR ELLOS**

## AGRADECIMIENTOS

Mis más sinceras gracias a mis padres que hicieron posible que yo estudiara antropología, y a mi familia por su apoyo que tan importante ha sido en mi vida. A mi hermano y maestro Oscar.

A mis maestros de la Universidad Autónoma Metropolitana-Iztapalapa, en especial al Departamento de Antropología Social, agradezco sus enseñanzas.

El apoyo de mi amigo, maestro y jefe, Claudio Lomnitz Adler ha sido muy importante no sólo en la realización de esta tesis sino en mi formación como antropóloga en general.

A los maestros Carlos Garma y Juan Pérez Quijada por leerme y comentarme esta tesis.

Al pueblo de Axtla agradezco el que me haya abierto las puertas de sus casas y de sus vidas, con las que yo aprendí y sigo aprendiendo mucho. Axtla es parte de mí y siempre seguiré volviendo allá. Me sería ahora imposible nombrar a todas las personas que tan amable y cariñosamente me permitieron entrometerme en su mundo. Las familias Sánchez y Trejo, en especial, me han hecho sentirme parte de ellos. Su amistad ha sido muy importante en mi vida.

A todos los habitantes de la Huasteca Potosina que de alguna u otra manera hicieron posible esta tesis. A las comunidades de Tenexio y Tanchahuil.

Finalmente quiero agradecer la ayuda de mi amigo La Mancha por sus enseñanzas y asesoramientos en cuestiones de cómputo.

## INDICE

<b>Introducción</b> .....	2
Historia del proyecto .....	2
Política y medicina en Axtla. ....	5
<b>Capítulo 1. Antecedentes históricos</b> .....	9
La huasteca potosina. ....	10
Axtla de Terrazas .....	17
Conclusiones. ....	22
<b>Capítulo 2. Cultura y Economía.</b> .....	23
La huasteca potosina. ....	24
Composición étnica. ....	27
Ritual y Costumbres .....	28
Economía. ....	32
Axtla .....	34
Conclusiones. ....	45
<b>Capítulo 3. Los recursos para la salud.</b> .....	46
Medicina científica. ....	47
Medicina tradicional. ....	58
Enfermedades. ....	60
Médico/paciente/curandero. ....	65
Beto Ramón. ....	74
Conclusiones .....	85
<b>Capítulo 4. La situación política de Axtla y los espacios de interacción política vistos a través de la relación médico-paciente</b> .....	87
El poder político en Axtla .....	87
Se agudiza el conflicto. ....	91
Conclusiones. ....	108
<b>Capítulo 5. Conclusiones.</b> .....	109

## INTRODUCCION

El tema central de esta tesis es el análisis de las relaciones de poder en el municipio de Axtla de Terrazas, San Luis Potosí, vistas a través de los recursos para la salud con que cuenta dicho municipio. Este estudio es el resultado de un año de trabajo de campo en la huasteca potosina (1984-5) y ocho años de seguir en contacto estrecho con la zona, no sólo en diversas visitas que he hecho a lo largo de este tiempo, sino también desde archivos y bibliotecas. Los objetivos principales de este estudio son mostrar el papel que desempeñan los médicos y las personas que ejercen la medicina "tradicional" en el sistema político local; acercarnos al conocimiento de esta área de nuestro país que cuenta con una gran riqueza cultural enmarcada en un escenario de bellos paisajes naturales, pero también con enormes problemas políticos, sociales y económicos.

### HISTORIA DEL PROYECTO

Cuando en 1984 decidí hacer mi tesis, yo estaba muy entusiasmada con la materia de antropología médica que acababa de tomar como parte de la carrera, sin embargo también quería trabajar en mi área de especialidad: sociolingüística. Así fue como decidí hacer un estudio comparativo de las interacciones médico-paciente y paciente-curandero. Lo único que faltaba escoger era el lugar y eso se resolvió cuando le pedí a Claudio Lomnitz que fuese mi director de tesis. Él estaba por entonces haciendo trabajo de campo en la huasteca potosina y me convenció para que yo me fuera a trabajar por allá. De este modo, me aventuré a recorrer, en un par de días, los diferentes municipios de lo que es la huasteca potosina hasta que llegué a uno que me fascinó porque estaba al lado de un maravilloso río. Hubieron otros factores que apoyaron la idea: había un curandero famosísimo, el lugar era muy lindo, el clima era caluroso, contaba con todos los servicios, había incluso cine... pero lo que realmente me convenció fue el río.

De este caprichoso y subjetivo modo llegué con mis cosas a instalarme a vivir a Axtla de Terrazas, S. L. P. en septiembre de ese año y allí permanecí haciendo trabajo de campo hasta abril de 1985. Al inicio yo me aboqué a tratar de hablar con los médicos y curanderos del pueblo. Pronto me di cuenta que había muchos curanderos, parteras, brujos y yerberos en el lugar y que no sólo vivían en la cabecera municipal, sino en los ejidos, rancherías y comunidades; también los pacientes de los médicos venían de todo el municipio. Por esta razón empecé a visitar todos estos lugares.

Al tiempo que hacía trabajo de campo, me fui involucrando con diferentes personas y con la situación política de la localidad. En efecto, la política local era el tema que salía a relucir ante cualquier pretexto y aunque mi tesis no era de política, yo no podía evitar vaciar tanta información en mi diario sobre ese tema. En las últimas semanas de mi estancia tuve la oportunidad de seguir muy de cerca los acontecimientos y, aunque no dejaba de lado el tema de mi tesis, cada vez más me metía en la vida política cotidiana.

Al volver a México se me presentó la oportunidad de regresar a la huasteca potosina a hacer trabajo de campo, esta vez trabajando para un proyecto sobre alcoholismo. La idea de ir a vivir a una comunidad nahua me pareció conveniente puesto que yo sentía que mis visitas a las diferentes comunidades en Axtla no habían sido suficientes para conocer la vida de estos sitios. Éramos un equipo de cuatro estudiantes de antropología, de la UAM, estudiando dos comunidades: una huasteca y otra nahua<sup>1</sup>. Durante este tiempo yo visitaba mucho a los amigos que me había hecho en Axtla, por lo que seguí en contacto con el lugar.

Después de prácticamente un año de estar viviendo en la huasteca potosina terminé sintiéndome parte de la comunidad. Me hice de grandes amigos que se volvieron la razón principal para que yo siguiera volviendo a esta área. Hace 9 años que yo llegué por primera vez a la zona y hasta ahora no ha habido un año en que no haya yo vuelto por lo menos una vez ya sea en época de muertos, para las fiestas de los pueblos, por el cumpleaños de alguien, por una

---

<sup>1</sup> Ver Alcohol y Etnicidad en la huasteca potosina por Claudio Lomnitz.

boda, etc., en lapsos de tiempo que van desde un fin de semana, hasta quince días. A veces ellos vienen a visitarme a México o a Orizaba -a casa de mis papás-, o nos vemos en San Luis Potosí. El teléfono también ha ayudado a mantener viva la comunicación con los que para mí son mi familia en la huasteca: los Trejo y los Sánchez. Y cada vez que regreso de la huasteca o que de alguna manera me comunico con alguien de allá yo lo anoto en mi diario.

Podría darme a mi misma mil pretextos por los cuales no había escrito la tesis pero creo que la única razón es que no había querido hacerla. En diferentes momentos me había dado tiempo para dedicarme solamente a escribirla pero nunca la terminaba. Ahora, cuando estoy a contrareloj porque si no me borran de la computadora, retomé una vez más mis borradores y descubrí con alegría que en efecto esta tesis había estado casí acabada desde hace un par de años cuando por última vez me dediqué a ella.

En los ocho años que han pasado después de mi trabajo de campo en la huasteca, la vida me ha llevado por diferentes rumbos: desde andar metida en proyectos sobre alcoholismo, cultura, historia de San Luis Potosí, Tepoztlán, la campaña presidencial de Salinas, cultura política de Chile, etc. hasta estar trabajando para una escuela de montañismo y coordinar grupos de extranjeros aquí en México. El enfoque de mi tesis ha cambiado. Por supuesto ya no es aquel estudio comparativo de la interacción médico-paciente, paciente-curandero, puesto que la información misma -como suele sucedernos a los antropólogos- me rebasó desde que estaba yo haciendo el trabajo de campo. Haber dejado de lado todos los datos que obtuve sobre política habría sido una lástima, como también lo habría sido dedicarme sólo al análisis político, ignorando toda esa fabulosa investigación que tenía yo sobre los recursos para la salud en el municipio de Axtla. Pronto me di cuenta que estos dos tipos de información no sólo no se contraponen sino que más bien se complementan: médicos y curanderos son actores centrales en el escenario de la cultura política de la huasteca, juegan un papel clave que les permite mantener un contacto con la gente que va más allá de las diferencias políticas, esto es, nadie se va a disgustar con su

médico de confianza puesto que en cualquier momento puede necesitarlo.

Así fué como un proyecto sobre la interacción paciente-curandero, médico-paciente, terminó siendo un estudio sobre medicina y política en la huasteca potosina.

## POLITICA Y MEDICINA EN AXTLA

Para entender la cultura política de Axtla es necesario tener presente sus antecedentes históricos: el estado de San Luis Potosí es la entidad donde se dio el último intento de levantamiento militar en el gobierno postrevolucionario, en manos del entonces cacique Saturnino Cedillo, en 1939. También allí se produjo uno de los cacicazgos políticos más fuertes de los últimos tiempos bajo la persona de Gonzalo Santos. Cedillo tenía como su centro de poder político el área de Ciudad del Maíz y Santos fungía como su colaborador principal en la zona huasteca. A la muerte de Cedillo, Santos asume su lugar y se convierte en la cúspide de una pirámide de pequeños cacicazgos que existían en cada uno de los municipios de la huasteca.

[...] los caciques tienen generalmente un gran apego al mundo en que nacieron. Su poder arranca de allí, aunque después crezca y llegue a ámbitos mayores (estatales y nacionales). En realidad en su cuna natal están las bases de su feudo: sus clientes, entre los cuales se incluyen parientes, amigos, compadres y los seguidores más fieles y antiguos. Con ellos puede contar en todo momento, cuando está luchando por ascender y en el clímax de su poderío. También cuando están en la pendiente amarga del descenso. (Lerner 1989:11).

Santos fue derrotado en los años sesenta pero en esta parte del estado aún se conserva la tradición política de los cacicazgos. En Axtla los caciques sólo tuvieron que aprender a negociar con los líderes priístas para conservar su posición como dirigentes de la vida política del municipio. Sin embargo los tiempos no son los



mismos, Axtla vive actualmente una transición de cambio político en la que la clase del poder económico emergente, está reclamando el acceso al poder político que durante varias décadas le ha sido negado.

La cabecera municipal de Axtla es el centro económico de la producción y comercialización de cítricos en la huasteca potosina. En ella viven no sólo los principales productores de cítricos de la región, sino que también allí se han establecido los acaparadores más fuertes de estos productos. La cabecera es pues, un lugar con mucho dinero que está en manos de unos cuantos productores y acaparadores, cuyo nivel económico contrasta en gran medida con la pobreza en la que viven la mayoría de los habitantes del municipio. Estos dueños del capital económico, que son unos cuantos y que son quienes están peleando para sí el poder político, necesitan un puente de comunicación entre ellos y la gente del pueblo y estos son los profesionistas del lugar: médicos, profesores, y personas que trabajan en el sector público (abogados, contadores, secretarías, dentistas, etc.). Como prestadores de servicios, estas personas son un potencial de poder y los medios donde ellos se desenvuelven son los principales centros de la actuación política.

El caso de los médicos, en particular, representa gran interés porque, a diferencia de la mayoría de profesionistas del lugar, los médicos son de los pocos que no dependen exclusivamente de una situación laboral ligada a una institución gubernamental. En el municipio de Axtla existen varios médicos y dentistas que prestan sus servicios a la comunidad en forma particular, esto es, cobran sus consultas y tienen sus propios consultorios. En Axtla se cuenta también con un centro de salud de la SSA, una clínica del IMSS, una unidad médico familiar del ISSSTE y 4 Unidades Médico Rurales del IMSS-COPLAMAR. Cada una de estas dependencias cuenta con un personal médico que da servicio a la comunidad a través de los programas dirigidos por cada una de las mismas. Estos recursos, sin embargo, son insuficientes y costosos para la mayoría de la población. Además, en el caso de las comunidades más alejadas, resultan en muchas ocasiones inaccesibles por la sola distancia a que se encuentran. Existen pues muchas personas para quienes el

acceso a los servicios de salud es nulo y se ven en la necesidad de recurrir a medicinas alternativas. El uso de la medicina tradicional es una práctica tanto o más recurrida que la medicina alopática y no sólo por cuestiones económicas sino, sobre todo, por la cultura del lugar. Personas de todos los niveles socioeconómicos y culturales recurren simultáneamente a ambos tipos de medicina cuando algún mal les aqueja. No en balde existe tal proliferación de parteras, yerberos, curanderos y brujos en esta área del país. Estas personas, por su posición de servicio en su comunidad, representan un fuerte potencial de poder político. El yerbero más afamado de Axtla, un indígena de origen humilde, es hoy probablemente la persona más rica de la región y es presidente municipal de Axtla, cargo al que jamás habría ni siquiera aspirado de no ser por su prestigio médico. Así, a través de la medicina pueden verse los modos en que se articulan ricos y pobres, gobierno y ciudadanos, tanto desde un ángulo político como desde uno cultural.

Estudiar el cacicazgo desde abajo (es decir, estudiando a los que podríamos llamar caciques subalternos), ver cómo repercute esta forma de control político en uno de los municipios del área de influencia del cacique, seguir el papel que desempeñan los caciques locales y sobre todo analizar cómo se ha adecuando este modelo a la política priísta de nuestros tiempos, son algunas aportaciones de este trabajo. Como también lo es el poder acercarnos al funcionamiento real del sistema de salud en México.<sup>2</sup>

En las páginas que siguen trataré de profundizar en los problemas hasta aquí expuestos. Este trabajo está dividido en cinco partes. Lo primero es un resumen histórico del municipio de Axtla

---

<sup>2</sup> Y digo real porque cuando uno ve los reportes y las estadísticas del gobierno sobre los recursos para la salud en México, uno no puede menos que reírse. Según esto, la cobertura potencial de los servicios médicos básicos en 1989 fue del 94% de los mexicanos, de los cuales el 54.6% de la población cubierta está suscrita a alguna institución de seguridad social (IMSS, ISSSTE, Hospital Médico Naval, etc.); el 35.1% es atendida por instituciones para los no asegurados (SSA, DIF, IMSS-Solidaridad, etc.) y el 4.3% usa servicios médicos privados (medicinas alternativas incluidas). Sólo el 6% de la población "no tiene fácil acceso a algún tipo de medicina". (Academia Nacional de Medicina. El Tratado de Libre Comercio y los servicios médicos. Elementos de Análisis y Negociación, 1992.)

dentro del contexto huasteco potosino (capítulo 1). Enseguida paso a describir la situación socioeconómica del municipio (capítulo 2) para de ahí adentrarme a analizar el estado de los recursos para la salud del lugar (capítulo 3). La última parte es el estudio de las interacciones sociales que se dan en torno a los grupos de poder relacionados con los problemas de salud y enfermedad, en el municipio de Axtla (capítulo 4). En las conclusiones retomo lo visto en los capítulos anteriores para conjuntar y dar coherencia a lo expuesto a lo largo del trabajo (capítulo 5).

## CAPITULO 1. ANTECEDENTES HISTORICOS

Huasteca es el nombre con el que se conoce la región que fué habitada por la etnia huasteca en la época de la preconquista y que más tarde sufrió invasiones: nahuas primero, y occidentales después. Los primeros asentamientos humanos de lo que más tarde conformaría la etnia huasteca, se sitúan entre 1500 y 1200 a.c. en la región comprendida entre el río Soto la marina y el río Cazones. Para el año 200 a.c., la cultura huasteca empieza a extenderse hacia Tamaulipas, San Luis Potosí, Veracruz y Querétaro y presenta características muy particulares. (Piña Chan 1967).

Las conquistas realizadas sobre el territorio huasteco por Axayácatl, Tízoc y Ahuítzol se vieron consumadas por Moctezuma en los primeros años del siglo XVI y vinieron a interrumpir el desarrollo cultural y territorial propio de los huastecos para dar paso a una cultura fruto del sincretismo de los elementos huasteco y náhuatl (Piña Chan 1967 y Tovar 1982). En 1519, Alonso Alvarez de Pineda se interna por el Pánuco y da comienzo a la conquista española sobre los pueblos de la región huasteca cuando el año anterior ya había sido repelida una primera expedición al mando de Juan de Grijalva. En 1522 el propio Cortés penetró el territorio huasteco y estableció la primera comunidad española: Santiesteban del Puerto. (Tovar 1982 y Laughlin 1969). En esta visita a la huasteca, Cortés, después de librar y ganar una batalla contra 50 mil huastecos, otorgó las primeras encomiendas de indios a 130 españoles, mismos que en 1523 quemaron a cerca de 400 caciques e indios huastecos. (Meade 1983)

De 1526 a 1533, siendo gobernador del estado Nuño Beltrán de Guzmán, 10,000 huastecos fueron enviados a las antillas como esclavos. En 1533 Guzmán funda la Alcaldía Mayor de Santiago de los Valles Oxitipa y pronto ya se distinguen dos áreas muy definidas en la huasteca: la del Pánuco en la baja huasteca y la de Valles en la alta huasteca. En el siglo XVII las haciendas se desarrollaron convirtiéndose en propiedades más complejas que la estancia. (Meade 1983). Al consumarse la independencia, la mayoría de las

intendencias pasaron a ser estados, San Luis entre ellos. (Rodríguez B. 1969)

## LA HUASTECA POTOSINA

Poco conocemos de la historia de la huasteca potosina anterior al siglo XIX dado que la bibliografía para esa época es casi nula. Sabemos que a la llegada de los españoles estas tierras pertenecieron a la Jurisdicción de la Alcaldía Mayor de la Villa de Santiago de los Valles de Oxitipa (Meade, 1970). Para el siglo XIX los trabajos de Márquez<sup>1</sup> nos dicen que dada la concentración de la tierra, en la primera mitad del siglo XIX la vida política y social de la Huasteca se basó en la existencia de un "sistema de poder clánico". Así, al iniciarse la década de 1830 José Pablo Jonguitud decidía la marcha política de su comarca. El exilio eclesiástico que la Independencia provocó en la región consolidó el poder social de condueños que permitió que durante varias generaciones de herederos se conservaran indivisos los terrenos que habían pertenecido a una sola persona. Los arrendamientos, principalmente de pasto y siembra, fueron el sostén de las economías locales organizadas en torno a estos condueñazgos. En la segunda mitad del siglo XIX las haciendas de San Luis Potosí eran empresas comerciales que cultivaban maíz, o lo compraban a los productores campesinos independientes, y más tarde lo vendían a sus peones, cargándose en sus cuentas corrientes, lo mismo que las compras que éstos hacían en la tienda y los préstamos en efectivo (Jan Bazant 1978). Durante este período, el puerto de Tampico se convirtió en el núcleo económico, político y militar de la vasta región de las huastecas que le otorgó a dicha región cierta autonomía con respecto al resto de la entidad.

Lidereadas por indígenas y curas blancos, las luchas del campesinado, en el área de Ciudad del Maíz y la Huasteca, se habían

---

<sup>1</sup> Ver Enrique Márquez Jaramillo 1979 y 1986 y Enrique Márquez y Horacio Sánchez 1984

dado desde el siglo XIX, pidiendo justicia y tierras para el que las trabajase.<sup>2</sup>

En los comienzos del régimen de Díaz, la reiniciación del proceso expropiatorio de las tierras comunales y el planteamiento de un cambio en el sistema de propiedad de las haciendas, que formaban parte del programa de "reforma social para el progreso" diseñado por las autoridades estatales para la Huasteca Potosina, aceleraron el surgimiento de una rebelión indígena, y fomentaron la oposición de numerosos terratenientes y/o caciques. (Márquez, 1979: Introducción)

Situado en medio de la región huasteca y de los valles agrícolas del centro del estado de San Luis Potosí, estaba el partido de Ciudad del Maíz, cuya actividad principal eran la agricultura y la ganadería. Fué en esta zona, en 1911, donde las discrepancias con los terratenientes de haciendas cercanas y con los caciques políticos del lugar, llevó a los hermanos Cleofas, Magdaleno y Saturnino Cedillo, arrendatarios del rancho "Las Palomas", a levantarse en armas y aclamar el Plan de Ayala reuniendo a sus parientes y amigos del lugar. En los alrededores de "Las Palomas", gracias a una fuerza de trabajo muy mal pagada, se cultivaba y explotaba el ixtle y esto, aunado al maltrato recibido de parte de los administradores, motivó al campesinado de la región a unirse a la lucha Cedillista.

Pero en última instancia todo se debía a que estos campesinos no tenían nada que perder. Desde hacía años ya no tenían tierras, agua, ni libertad. Las haciendas se la habían ido quitando. (Lerner 1980:393)

Por su parte, en la huasteca, las familias sobresalientes de allí, hasta entonces favorecidas por el grupo en el poder gracias a su apoyo en las luchas porfirista de la región<sup>3</sup>, estaban siendo cada vez menos protegidas

---

<sup>2</sup> Para la etapa revolucionaria en la huasteca potosina, ver Ankerson 1984, Falcón 1984, Lerner 1980, Márquez Jaramillo 1979, Martínez Assad 1979, Martínez Núñez 1964 y Santos 1986

<sup>3</sup> En sus Memorias, Gonzalo Santos escribe: "Don Jesús había sido compañero de mi padre y mi tío Rafael en la guerra de intervención francesa, a las órdenes inmediatas de mi abuelo, don José Antonio de los

[...] en aras de la estabilidad regional y ante la inminencia de nuevos levantamientos huastecos que se extenderían hasta la vecina región de Ciudad del Maíz. (Márquez, 1979: Introducción)

Originarios de Tampamolón, los hermanos Pedro Antonio, Samuel y Gonzalo Santos, junto con otras familias de la huasteca, se fueron a la revolución para preservar su predominio económico y para recuperar la porción de poder que el porfiriato les había quitado. Estos grupos de revolucionarios potosinos tuvieron en esos años ciertas lealtades políticas, aunque muy cambiantes, con los gobiernos del centro. Los cedillistas, por ejemplo, en 1911 y 1912 fueron maderistas y sin embargo acabaron aliándose en 1912 con los antimaderistas de la zona: Pascual Orozco y Emilio Vásquez Gómez. Y probablemente por influjo de estos jefes se unieron en febrero de 1913, a la dictadura que terminó con Madero, la usurpación huertista (Lerner 1980). Para 1914, entre los potosinos que apoyan a Carranza en su rebelión contra Huerta están los hermanos Santos que pelean en la huasteca y los Cedillo que lucharon en el centro, noreste, sur y oriente del estado. En octubre, al estallar la pugna, se aliaron con la Convención, desconociendo a Carranza (Martínez Núñez 1964).

Esta dispersión de poder [político y militar] alcanzó su punto culminante durante la lucha entre las facciones revolucionarias que tuvo lugar de mediados de 1914 a mediados de 1915, y en la que ninguno de los grupos en conflicto logró imponerse sobre el resto, ni gobernar al país en su conjunto. (Falcón 1984:14)

En medio de este vacío de poder, México se transformó en una multitud de regiones donde los jefes revolucionarios se convirtieron en verdaderos caciques. Para entonces, muertos los hermanos Cleofas y Magdalena Cedillo, pero con el liderazgo asegurado, Saturnino se revestió con las hazañas de sus hermanos y se

---

Santos, de quien a su vez era jefe el guerrillero general don Pedro José Méndez, jefe de los liberales en Tamaulipas y las huastecas".

fortaleció con el apoyo de los campesinos que los acompañaran desde sus primeras correrías por la región del Valle del Maíz.

Otro factor que influyó en la promoción de Saturnino Cedillo como cacique fué que la revolución mexicana trajo cierta democratización social y política que condicionó la entrada al aparato gubernamental al sólo hecho de ser miembro del grupo político triunfante. Cuando en 1920 la revolución de Agua Prieta derrocó a Carranza, Cedillo entró a la legalidad: fué aceptado como miembro del ejército nacional con el grado de general brigadier y se le permitió quedarse con sus hombres armados. A partir de entonces su promoción dependió de su alianza con los caudillos y presidentes nacionales en turno. El poder de Cedillo hasta 1923 fué básicamente militar y con algunas intervenciones en cuestiones agrarias. Cuando en este año Cedillo apoya la candidatura a gobernador de Manrique, consigue de éste un nombramiento como jefe de operaciones militares de toda la entidad, con lo que el cacique obtuvo el dominio de todo el estado y su ingreso (y el de sus gentes) al aparato civil estatal. Pero sobre todo, pasó de ser el líder de una revuelta campesina que los llevaba a cometer actos de "verdadera delincuencia" (Lerner 1980), a depender de sueldos dentro de una economía monetaria. El cacicazgo militar de Cedillo rompió con el cuadro administrativo del gobierno y derrocó dos años mas tarde a Manrique. Calles apoyó a Cedillo en esta tarea porque Manrique era obregonista.

La fuerza del cacicazgo garantizó protección especial y privilegios extraordinarios a unos pocos: a los familiares, a los leales y a los clientes. Por eso mismo no cabían en él las políticas o las disposiciones generales, sino únicamente las decisiones particulares. Esa misma lógica abrió la posibilidad, e incluso hizo indispensable, incorporar dentro del sistema caciquil a varios grupos sociales con intereses antagónicos. (Falcón 1984: 274)

Durante la década de 1920, los caciques estatales y regionales fueron el eje sobre el que giró la restauración gradual de la autoridad del gobierno central y de la estructura política nacional.



La mayoría de ellos desaparecieron de la escena durante esa misma década en algunas rebeliones militares. Cedillo, en cambio, aumentó su poder militar durante el maximato de Calles, cuando una administración cansada lo llamó a levantar 8000 tropas irregulares para pelear en la lucha cristera contra los rebeldes. Para 1930 las colonias agrícolas-militares promovidas por Cedillo<sup>4</sup> no habían sido muy efectivas. El hecho de que Ciudad del Maíz careciera de buenos medios de comunicación hacia el resto de la entidad, hicieron aún más propicio el sistema patriarcal de autoridad. También en la contigua huasteca, donde faltaban carreteras y medios de producción, dominaba en estos años el clan de los hermanos Santos.

La densidad mayor de población daba otros matices sociales al sistema [de gobierno]; los habitantes indígenas consumían gran cantidad de bebidas, había muchos delitos entre la población, y los caciques imperaban por medio del terror. (Lerner 1980: 422).

Con la llegada de Cárdenas al poder se consolida el gobierno central y el PNR se constituye en el lugar clave donde los grupos políticos resuelven sus diferencias. Para entonces, los servicios que Cedillo podía ofrecer al gobierno federal no sólo pierden su utilidad, sino que la administración semi-independiente de San Luis Potosí, basándose en el principio de autonomía regional, ignoraba las políticas gubernamentales. El poder central fué fracturando la red caciquil, valiéndose para ello del partido dominante, de su capacidad para arrancar a Cedillo el control sobre el reparto agrario y sobre las organizaciones populares, particularmente las obreras. A finales de 1937 Cedillo, quien fungía como Secretario de Agricultura, renuncia a dicha Secretaria e inicia abiertamente su campaña de rechazo al proyecto Cardenista basándose en tres puntos: la

---

<sup>4</sup> Ya en 1914 los cedillistas, junto con Carrera Torres, al promulgar la "Ley Ejecutiva del Reparto de Tierras", no sólo desconocen el régimen de Huerta, sino que también dictan disposiciones de reivindicación agraria. Para entonces habían además establecido "un sencillo comunismo en Guadalcázar y Ciudad del Maíz en el que pagaban en artículos de consumo necesario a aquellas familias de los que militaran en su frente" (Martínez Núñez 1964). Influído por Soto y Gama, Cedillo participa, durante el obregonismo, con antiguos zapatistas en la formación del Partido Nacional Agrarista cuyo objetivo es recompensar a los soldados revolucionarios con tierra para asegurarles un medio de subsistencia, parte de los logros de esta época son las colonias agrícolas-militares. Mas tarde el PNA se desintegró por sus propias contradicciones internas y Graciano Sánchez y Cedillo forman la Confederación Campesina Mexicana "cuando ya el PNR se ha constituido en el lugar clave donde los grupos políticos resuelven sus diferencias" (Martínez Assad 1979).

educación socialista, el programa de reivindicaciones a los obreros y la reforma agraria. Sin embargo, la expropiación petrolera, que él no podía haber anticipado, fué el fin de sus posibilidades de sobrevivencia política pues esto permitió a Cárdenas marcar la oposición cedillista a sus políticas y los intentos de Cedillo para preservar su régimen como traición en un tiempo de crisis nacional. Cuando finalmente Cedillo se vió forzado a un levantamiento, su movimiento fué fácilmente aplastado y si sobrevivió un poco más, fué sólo gracias a que gozaba del apoyo de los campesinos locales (Ankerson 1984).

Mientras tanto, el poder de los hermanos Santos se estaba consolidando en la huasteca<sup>5</sup>. En 1913 muere Pedro Antonio, el hermano mayor de la familia y jefe hasta entonces de los ejércitos santistas. A su muerte, el siguiente de los hermanos, Samuel, tomó las riendas

[...] de la familia hasta que se unió a la rebelión delahuertista en contra de Obregón. Samuel fué perdonado gracias a la proximidad de Gonzalo con Obregón, y desde ese momento, Gonzalo Santos fué indiscutiblemente la cabeza de la familia y se convirtió en una de las principales figuras políticas nacionales y el cacique de la huasteca<sup>6</sup>. (Lomnitz 1992:190).

Según el trabajo de Lomnitz, la amistad entre Cedillo y los Santos se basaba en sus ligas con Obregón y en que tenían un enemigo común: Manuel Lárrega, quien, originario de Tanlajás, también había andado combatiendo en la huasteca. En 1923, y dado el apoyo que Lárrega dió a De la Huerta en contra de Obregón y Calles, Gonzalo Santos fué el encargado de terminar con su movimiento.

Con el triunfo del Plan de Agua Prieta, Gonzalo Santos, que a la fecha ya estaba en la ciudad de México, se convirtió en líder del Congreso y a la muerte de Obregón trabajó al lado de Calles en la creación del Partido Nacional Revolucionario hasta que fué enviado como embajador a Bélgica. A su regreso, ya en el cardenismo, y dado

---

<sup>5</sup> Ver en el trabajo de Lomnitz 1993 la parte sobre el Santismo

<sup>6</sup> Esta y todas las citas de Lomnitz 1992, son traducción mía.

el fin del cacicazgo cedillista, Gonzalo Santos se convierte en el nuevo líder del estado de San Luis Potosí y ejerce un cacicazgo que dura de 1942 a 1959, tiempo durante el cual el cacique nombraba gobernadores, legisladores y presidentes municipales desde su rancho el Gargaleote, en la huasteca potosina, en Tamuín.

En el frente político, los caciquismos locales se mantuvieron y reforzaron: familias cercanas a Gonzalo podían retener el poder local por un período extenso. Los sucesores a las presidencias municipales eran nombrados durante las comidas en Tamuín, donde Gonzalo consultaba con sus principales aliados municipales. El estado y la política local estuvieron por completo controlados por el santismo. (Lomnitz 1992:194)

Con los cacicazgos de Cedillo y Santos, las pugnas entre los potosinos del centro y los de la huasteca, se recrudecieron. De modo que cuando en 1959 López Mateos entró decidido a terminar con el cacicazgo de Gonzalo, el presidente sólo dejó que los acontecimientos siguieran su rumbo. Los hermanos Nava, doctores todos muy reconocidos en la ciudad de San Luis Potosí por ser los médicos de planta de los obreros y patrones de este lugar, y que contaban además con el apoyo de los medios universitarios en su calidad de maestros en la UASLP, organizaron el movimiento que terminó con la influencia política de Santos en la capital del estado (Calvillo 1984)<sup>7</sup>.

El gobierno federal promovió en estos años la integración de la huasteca a la política nacional. Se instalaron un par de industrias en Ciudad Valles, se construyó la carretera San Luis-Ciudad Valles y

[...] lo más importante, hubieron planes para hacer un distrito de riego en la zona ganadera, lo que implicaba la expropiación de algunos de los ranchos y la transformación de la región en un área de campesinos que podrían depender fuertemente del gobierno federal[...] (Lomnitz 1992:194-5)

---

<sup>7</sup> También ver el trabajo de Carreras 1986, para esta etapa.

No fué, sin embargo, sino hasta 1978, durante el gobierno de López Portillo, cuando se llevó a cabo la expropiación del más grande de los ranchos de Gonzalo Santos: El Gargaleote. Dos años después murió el cacique. (Lomnitz 1992)

## AXTLA DE TERRAZAS

Este pueblo fué fundado a fines del siglo XVI, por 23 tributarios procedentes de un lugar denominado Huixuca, a 6 leguas del lado poniente de esta localidad. (El Municipio 1978). En un documento del Archivo General de Indias de 1743, transcrito por Peter Mandeville, encontramos un levantamiento del número de familias para el pago de tributos, pueblo por pueblo, incluyendo al de Axtla:

Prosiguiendo el rumbo de este pueblo, para el sudeste, por el recinto de una serranía, a la orilla de un río que dicen de Gochiguayán, está fundado el pueblo que nombran Santa Catarina Astla, que dista de esta Villa, al propio rumbo, veinte leguas; es su situación caliente y húmeda; gozan de buena agua y pescado de dicho río, hablan el idioma Mexicano y son administrados e instruidos, como los de su cebecera Coscatlán; tienen iglesia, que es muy frecuentada de su cura; siembran lo que los demás para mantenerse y cantidad de caña dulce y tabaco, que es su trato y comercio; compónese de 294 familias que pagan el real tributo. (1976: 98)

En otro documento también transcrito por Mandeville, un informe de la situación de los pueblos de la Jurisdicción de la Villa de los Valles, en 1792, se asienta

En los de Santa Catarina de Axtla, Huichihuayán y Xilitla, a más de las antecedentes hostilidades y contratiempos que han experimentado desde dicho año de cincuenta [escacés de agua, falta de semillas y abundancia de langosta: chapulín], el de ochenta y ocho sobrevino una quemazón, que no sólo consumió los sembrados y cañaverales, sino

que destruyó aún los árboles frutales, con que se suelen mantener los indios y de que abundaban sus campos; llegando a tanto la combustión, que temerosos salían dichos indios a la orilla de los pueblos a apagar el fuego, aunque en vano, pues no dejaron de perecer muchas casas; lo cual ha dado motivo a muchos para su abandono (1976: 106).

Joaquín Meade menciona una "Guía política" de las autoridades de la Villa de Valles de 1794, en la que se inscribe que Santa Catarina Mártir de Axtla cuenta con "1,121 almas". En el período postindependentista, el 26 de abril de 1830, siendo San Luis Potosí un estado libre y soberano, se publica un decreto en el que se declara que Axtla es una Villa que pertenece al Partido de Tancanhuitz. Más tarde cuando en 1863 se decretó dividir el partido de Tancanhuitz en dos, Axtla pasa a formar parte del partido de Tamazunchale. (El Municipio 1978)

El asentamiento del pueblo en la cuenca del río Axtla hizo prosperar el comercio en la región. Dicho río se junta con el Moctezuma unos kilómetros adelante de Axtla, y éste a su vez desemboca al Pánuco, para finalmente llegar al mar. Carentes de otros medios de comunicación, los ríos fueron durante mucho tiempo la vía principal que conectaba la región huasteca al comercio nacional vía el puerto de Tampico. Los comerciantes regionales, establecidos en las principales cabeceras municipales, tenían a su mando arrieros que se encargaban de ir a las comunidades y a otras cabeceras municipales a comprar al mayoreo los productos de esa región y a vender al menudeo los productos que ellos traían por vía fluvial.

Las migraciones de los pueblos circunvecinos al municipio de Axtla e incluso de extranjeros, durante el siglo XIX y principios de este, pronto poblaron el lugar de mestizos cuya actividad principal eran la agricultura, con la siembra de caña y café, la ganadería y el comercio.

Uno de los migrantes que más influyeron en el florecimiento de Axtla fue el sr. Blas Florenzano quien hizo del pueblo uno de los centros comerciales mas importantes de la huasteca. Su hija

Guadalupe Florenzano, de más de 80 años de edad, nos cuenta su historia: su padre era el segundo de los hijos varones de una viuda italiana. Eran épocas de guerra y al hermano mayor le tocaba quedarse en la casa para hacerse cargo de la familia pero el segundo hijo tenía que tomar las armas. Originario del mismo pueblo, por esos días llegó por ahí el papá de Vicente Lombardo Toledano y le ofreció a la viuda traerse al segundo hijo a trabajar con él a México para evitarle ir a la guerra. Ya aquí, Blas Florenzano anduvo un tiempo vendiendo joyas con Lombardo Toledano por todo el país y aprendiendo a hablar español. Mas tarde, Blas se fué a la ciudad de San Luis donde radicaba un primo suyo y allí conoció al empleado de confianza de un rico y poderoso comerciante de Tampico llamado Angel Trápaga. El empleado fué el lazo entre don Angel y Blas para que éste se viniera a trabajar a Axtla como encargado de una tienda que haría las veces de sucursal de la tienda de don Angel y cuya función principal era acaparar todo el café de la huasteca pagado a precio de Tampico a la vez que ellos vendían mercancía traída del puerto a los mismos precios de allá. Blas Florenzano se casó con una huasteca mestiza y tuvieron 12 hijos; años después también se vino el otro hermano a trabajar por acá y don Blas le puso una tienda, se casó en Coxcatlán y tuvo 5 hijos. También de origen italiano la familia Jannuzzi llegó por la misma época que los Florenzano.

Otros que llegaron a establecerse durante el siglo pasado al municipio de Axtla fué la familia Terrazas que venía del norte del país. El primer Terrazas tenía cinco hijos, tres hombres y dos mujeres: Juan José, Pedro, Jesús, Micaela y Albina. Juan José estuvo en el ejército y llegó a tener el grado de teniente-coronel con base en Tamazunchale. Cuando la rebelión tuxtepecana, él apoyó el Plan de Tuxtepec, lo que le valió gozar del favor de Díaz durante el gobierno de éste. Para 1910, ya muerto Juan José, Jesús, el más chico de los hermanos, junto con sus hijos Alfredo, Celedonio y Severino, decide unirse a la revolución. Alfredo era el mayor y apoyó desde sus inicios el Plan de San Luis. Mas tarde, al levantarse los Santos en Tampamolón para apoyar la lucha armada él se les une y permanece a su lado hasta que muere durante una batalla en Tampico en 1913 a

los 27 años. Severino hizo carrera en el ejército y aunque él nunca regresó a vivir a Axtla, sus hijos si se criaron ahí.

Durante la revolución hubo una gran migración de los municipios aledaños hacia Axtla ya que por esa época era común que las familias se movieran de lugar para evitar que enrolaran a los hombres en la lucha armada. El municipio de donde mas gente llegó a Axtla fué del vecino Tampacán y uno de los primeros en llegar de allá fué don Librado Ricabar, quien anduvo luchando en la revolución al lado de Lárrega pero se pasó al bando de los Santos cuando Gonzalo terminó con éste. Otro que llegó de Tampacán fué Tomás García quien empezó por comprar durante el siglo pasado el rancho de Agua Fría, municipio de Axtla, para mas tarde trasladarse a vivir con su familia a la cabecera municipal. Otros que llegaron a principios de siglo de Tampacán son los Argüelles, los Villaverde, los Pérez, los Azuara y los Alvarado. De Xilitla llegaron los Trejo.

Con el cardenismo viene el repartimiento de las tierras de todas las grandes haciendas del municipio y se comienzan a formar los ejidos y las comunidades. Ya desde mucho antes se había peleado la tenencia de la tierra sin ningún resultado y con saldos de muchas muertes entre los campesinos, ejecutadas por la gente en el poder y los dueños de las haciendas. Hacia finales de la revolución las haciendas habían sido abandonadas y el municipio se hizo cargo de vender las tierras a particulares. Axtla fué de los pocos lugares donde no hubo repartimiento agrario para aquellos que fueron a pelear a la guerra cristera.<sup>8</sup>

---

<sup>8</sup> Los trámites de peticiones de tierras para el municipio de Axtla que encontré en el Archivo General de la Nación, son todos de 1935 a 1940: Ahuacatitla 3-22-40. Solicitud 404.1/11171; Alfredo M. Terrazas 7-6-37. Herbert Noé pide no se le afecte 404.1/5576; Axtla 7-19-37. Solicitud 404.1/7765; Ayotoxco 5-9-35. Posesión definitiva 404.1/2221; Ayotoxco 1-9-35. Ruego se dé posesión 404.1/256; Carro 12-8-37 Memorial de peticiones 151.3/831; Carro 9-8-36 Solicitud 503.11/211

Carro, Hda. de 6-15-35 Compra 509.1/4; "Carro" mpo. Axtla 3-30-35 Se quejan 404.1/1911; Coamila Solicitud 5-18-38 404.1/4712; Cómoca 8-7-36 Solicitud 404.1/5576; Coamila 2-4-36 Solicitud 404.1/4712; Cuatecoyo 6-20-39 Solicitud 404.1/5281; Arroyo Seco 3-29-38 Protección 404.1/9231; Cuayo 7-19-37 Solicitud 404.1/2062; La libertad 8-11-36 Solicitud 404.1/6001; La purísima 3-16-36 Solicitud 404.1/5053; La Seiba 11-18-37 Protesta 404.1/8528; Las Mesas (Temalacaco) 6-13-36 Piden deslinde 404.1/5819; Laureles 3-19-38 Solicitud 404.1/9199; Moyotla 1-5-38 Solicitud 404.1/8713; Picholco 12-16-36 Asunto

La cercanía de los Terrazas con los Santos convirtió a Alfredo M. Terrazas en héroe y durante los cacicazgos de Cedillo y Santos, con sus "sucursales" en cada una de las cabeceras municipales, los Terrazas se convirtieron en los caciques de Axtla y su región. Eran ellos quienes sugerían nombres a don Gonzalo para las presidencias municipales de Axtla. La protección política de que gozaban les permitía ejercer abusos de toda índole con la gente que vivía bajo este régimen arbitrario.

Siendo Senador del Estado de San Luis Potosí Gonzalo Santos, el Congreso del Estado cambió el nombre de muchas cabeceras municipales por el de los "héroes" santistas. Así fué como en 1933 Axtla cambió su nombre por el de Villa Alfredo M. Terrazas, aunque en 1971 el nombre de Axtla fué reformado para quedar solamente Villa Terrazas. Las protestas que se habían dado desde 1933 en todo el estado de San Luis Potosí por la modificación de los nombres, no tuvieron eco sino hasta la caída del santismo. Al entrar Jonguitud Barrios al poder, retoma los nombres originales de las cabeceras municipales pero, para no echarse en contra a los caciques políticos regionales, decide dejar los apellidos de los héroes revolucionarios, así, Axtla pasa a llamarse Axtla de Terrazas.

Los grandes cacicazgos de Cedillo y Santos llegaron a su fin porque estaban cobrando demasiado poder independiente del gobierno central. Sin embargo, los cacicazgos locales no sólo no molestan al gobierno, sino que les sirve como control político de las entidades municipales. Así es como gente como los Terrazas y sus allegados han seguido pactando con la gente del poder. En esta tesis describiré las formas en que la antigua élite política santista ha re-negociado su posición en los últimos años.

---

particular 404.1/6580; Rancho Alegre 9-14-35 Solicitan ampliación 404.1/2916; Rancho Nuevo 6-22-37 Solicitud 404.1/7545; Sta. Fé Texacal 6-16-37 Solicitud 404.1/7514; Tampochocho 7-22-36 Solicitud 404.1/3883; Tenexcalco 12-15-38 Solicitud 404.1/10180; Tenexio 8-24-35 Solicitud 404.1/3529; Terrazas 5-20-36 Solicitud 404.1/5576; Xoloco 4-30-35 Posesión 404.1/3128. Fondo Lázaro Cárdenas del Río (1934-1940), Serie Departamento Agrario.

Muchos indígenas de esta región huasteca fueron enviados a pelear a la guerra de los cristeros con la promesa de que se les iba a repartir tierras como premio. En muchos casos se dió, en Axtla nunca se cumplió.



## CONCLUSIONES

Axtla es un municipio de la huasteca potosina, con una población de más del 50% nahua que ha vivido en este territorio desde la época precolombina y una población mestiza llegada a Axtla a finales del siglo pasado y principios de éste, algunos procedentes de Italia y los más de municipios aledaños a este lugar. De estos migrantes, los Ricabar y los Terrazas estuvieron enrolados en la revolución combatiendo al lado de la familia Santos, lo que les ha valido ser la clase en el poder en los gobiernos postrevolucionarios gracias a que formaban parte de una estructura de cacicazgos en la que Saturnino Cedillo primero, y Gonzalo Santos después, ocupaban el lugar central. A la caída de estos caciques, Terrazas y Ricabar tuvieron que empezar a pactar con el partido en el poder, PRI, para mantener su posición de líderes de su municipio.

## CAPITULO 2. CULTURA Y ECONOMIA

En el presente capítulo hago un acercamiento a la región huasteca potosina y a Axtla de Terrazas en particular, que nos permite el conocimiento de su cultura y economía. Inicio con una descripción de las características generales de la zona, luego hablo de la composición étnica, de los rituales, costumbres y de la economía en el área huasteca. Finalmente presento la organización social, política y económica del municipio de Axtla, así como las festividades y celebraciones propias de este lugar.

En la actualidad la región huasteca trasciende los límites políticos estatales establecidos en nuestro país, sus fronteras son muy imprecisas y se fundamentan en la cultura de sus habitantes. Se localiza en la Sierra Madre Oriental, en dirección al litoral del Golfo de México y ocupa la parte norte del estado de Veracruz, noroeste del estado de Hidalgo, sureste del estado de San Luis Potosí, sur del estado de Tamaulipas y una pequeña parte norte de los estados de Querétaro y Puebla. (mapa 1) Las llamadas "tres huastecas" -las más importantes según los lugareños- son las asentadas en los estados de Veracruz, Hidalgo y San Luis Potosí, aunque sólo en Veracruz y San Luis Potosí encontramos asentamientos de la etnia huasteca.

Como ya mencioné antes, la huasteca está asentada sobre la sierra madre oriental, de ahí lo accidentado del terreno; el clima predominante es el tropical húmedo, con lluvias abundantes en verano y una marcada sequía en los meses anteriores a esta estación; la atraviezan ríos importantes y caudalosos como son el Moctezuma, el Pujal, el Coy y el Tampaón, todos ellos afluentes del Pánuco y Tempoal; la vegetación es más bien boscosa, de tipo pinásea en las partes más altas de San Luis Potosí y tropical en las bajas de la zona costera.

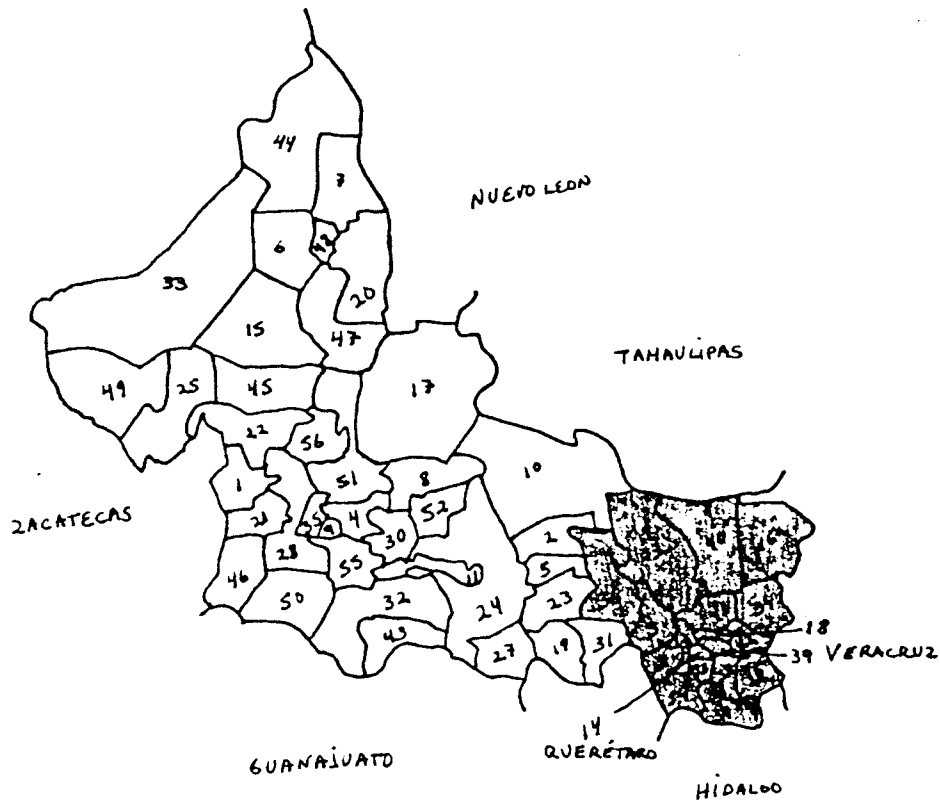
## MAPA 1



### LA HUASTECA POTOSINA

La huasteca potosina comprende los municipios de San Antonio, Aquismón, Axtla de Terrazas, Ciudad Valles, Coxcatlán, Ebano, Huehuetlán, San Martín Chalchicuatla, Tamazopo, Tamazunchale, Tampacán, Tampamolón, Tamuín, Tancanhuitz de Santos, Tanlajás, Tanquián de Escobedo, San Vicente Tancuayalab y Xilitla. (mapa 2) En Huehuetlán, Tampamolón y Tancanhuitz cohabitan nahuas, huastecos y mestizos; en San Antonio, Aquismón, Tamuín, Tanlajás, Tanquián, San Vicente y Valles, la población está conformada por huastecos y mestizos; en el resto de los municipios hay nahuas y mestizos. Por lo general la población mestiza se concentra en las cabeceras

## MAPA 2



- |                   |                     |                              |                      |
|-------------------|---------------------|------------------------------|----------------------|
| 1. Ahualulco      | 15. Charcas         | 29. S. Martín Chalchicuautla | 43. Tierranueva      |
| 2. Alaquines      | 16. Ebano           | 30. San Nicolás Tolentino    | 44. Vanegas          |
| 3. Aquismón       | 17. Guadalcázar     | 31. Santa Catarina           | 45. Venado           |
| 4. Armadillo      | 18. Huehuetlán      | 32. Santa María del Río      | 46. Villa de Arriaga |
| 5. Cárdenas       | 19. Lagunillas      | 33. Santo Domingo            | 47. Villa de Gpe.    |
| 6. Catorce        | 20. Matehuala       | 34. San Vicente Tancuayalab  | 48. Villa de la Paz  |
| 7. Cedral         | 21. Mexquitic       | 35. Soledad Diez Gutiérrez   | 49. Villa de Ramos   |
| 8. Cerritos       | 22. Moctezuma       | 36. Tamasopo                 | 50. Villa de Reyes   |
| 9. San Pedro      | 23. Rayón           | 37. Tamazunchale             | 51. Villa Hidalgo    |
| 10. Cd. del Maíz  | 24. Río Verde       | 38. Tampacán                 | 52. Villa Juárez     |
| 11. Cd. Fernández | 25. Salinas         | 39. Tampamolón               | 53. Axtla            |
| 12. Tancanhuitz   | 26. San Antonio     | 40. Tamuín                   | 54. Xilitla          |
| 13. Ciudad Valles | 27. San Ciró Acosta | 41. Tanlajás                 | 55. Zaragoza         |
| 14. Coxcatlán     | 28. San Luis Potosí | 42. Tanquián                 | 56. Villa de Arista  |

municipales y la indígena en las comunidades, rancherías y ejidos.

El principal camino que comunica a la huasteca potosina con el centro del país es el constituido por la carretera México-Ciudad Valles-Nuevo Laredo, que la atravieza de sur a norte. A la capital del estado se comunica por medio de la carretera San Luis-Río Verde-Ciudad Valles. Cuenta además con caminos pavimentados para casi todas las cabeceras municipales y con caminos de terracería para muchas otras localidades. De oriente a occidente la atravieza la carretera Xolol-Tamuín que comunica entre sí a varios municipios.

En la mayoría de las cabeceras municipales existe servicio telefónico, a veces de lada; el servicio de luz eléctrica funciona para todas las cabeceras y para muchas de las comunidades y ejidos. También en todas las cabeceras encontramos oficinas de correo y en Tamazunchale, Ciudad Valles y Tancanhuitz de Santos, hay servicio telegráfico. Tamazunchale, Ciudad Valles y Tampico fungen como las principales ciudades comerciales de la región. Aunque ésta última se encuentra en el estado de Tamaulipas.

Distinguimos tres zonas en la región de la huasteca potosina: la alta, la media y la baja. La primera se caracteriza por su asentamiento en la parte más alta de la sierra madre oriental, su principal actividad económica es el cultivo del café y comprende básicamente los municipios de Xilitla, Aquismón y parte de Tamazunchale. La segunda ocupa las faldas de la sierra mencionada y, mucho más baja que la anterior, cuenta con llanuras zurcadas por grandes cerranías; los cultivos de la caña de azúcar para la producción de pilón, y de cítricos, son su principales actividades económicas; San Martín Chalchicuautla, Tampacán, Tampamolón, Tancanhuitz, San Antonio, Tanlajás, Axtla, Huehuetlán, Coxcatlán y parte de Tamazunchale, son los municipios asentados en la zona media. Finalmente, la zona baja, también conocida como la planicie costera de la huasteca potosina, como su nombre lo indica, ocupa los valles más cercanos a la costa del Golfo de México; sus principales actividades económicas son el cultivo de la caña de azúcar destinada a los ingenios azucareros de la zona, y la ganadería extensiva; comprende los municipios de Tanquián, San Vicente, Ebano, Tamuín, Ciudad Valles y Tamazopo.

## COMPOSICION ETNICA

La etnia huasteca está asentada en diez municipios de San Luis Potosí y en ocho de Veracruz. Las principales características que los distinguen del resto de los habitantes de la huasteca son el idioma y el vestido. El primero, perteneciente al grupo maya-totonaco hace pensar a algunos la posibilidad de que en algún tiempo haya habido una población de habla maya a todo lo largo de la costa del Golfo de México (Tovar 1982). El vestido, si bien hoy en día ha sufrido ciertas modificaciones, esencialmente sigue siendo el mismo. El vestido de las mujeres está compuesto por una falda color negro, que consiste en una tira de dos metros de largo y uno de ancho, de tela de algodón, sin más costuras que la que une los dos extremos de la tela en la parte ancha, de tal manera que queda un cilindro que las mujeres se ajustan a la cintura por medio de una faja, haciendo a la tela pliegues en el frente. La faja es color roja, con vivos negros y blancos y mide 2.50 metros. La blusa es de manga corta y plegada, pliegues del pecho al cuello, olán de la misma tela a la altura del pecho, ceñida a la cintura, con pliegues en la cadera y de cuello alto circular; se lleva principalmente en colores rojo y amarillo. El quexquémitl, una manta que en forma triangular cae al frente y en la espalda de la usuaria, está bordado a mano en punto de cruz con los colores característicos de los huastecos: rojo, verde, rosa mexicano y melón. En el extremo inferior lleva flecos de los mismos colores. Completa el vestido femenino el petóp, que consiste en pequeños rollos de estambres en colores rojo, verde, rosa mexicano y amarillo, que coronan la cabeza sostenidos por el cabello que se entreteje con el estambre. La mayoría de las mujeres van descalzas. El vestido masculino ha cambiado mucho pues ya no usan el calzón y la camisa de manta que los caracterizaba. En cambio, les sigue siendo muy propio el uso del sombrero y los huaraches.

A los nahuas los distinguimos por su idioma, el náhuatl. Lo que dije de la indumentaria masculina de los huastecos, es válida para

los nahuas. Las mujeres, en cambio, han sustituido, en su mayoría, la falda y blusa bordada por el vestido de tela sintética estampada.

El mestizaje en la huasteca no sólo tiene los antecedentes indígena y español que caracteriza al territorio mexicano. La llegada de franceses, italianos y árabes, vinieron a hacer aún más rica la mezcla de etnias en la zona. Mestizos, huastecos y nahuas conviven en la región y comparten una serie de rasgos comunes como son la comida, el vestido, la vivienda, la música, el baile, la religión, la apreciación cosmológica y el mundo simbólico que los rodea.

### RITUAL Y COSTUMBRES

Lo más característico de la comida en la huasteca potosina son las enchiladas huastecas, los bocoles, la cecina, el mole, la chanfaina, los bolimes o potlaches, el zacahuilli, los tamales de zarabanda, de chilpan y chilpolli, y el pan cocido en horno de lodo. Excepto las enchiladas, los bocoles y el pan, los demás alimentos son exclusivos de rituales y festejos. La cecina es muy común entre los que pueden pagarla pero para una gran mayoría es inaccesible.

Las viviendas en la huasteca, excepto para aquellos que pueden construirlas de concreto, son circulares, con paredes de caña de otates unidas por bejucos que a veces son recubiertas por adobe, techo de palma y piso de tierra.

La música huasteca está representada en el huapango. Nunca falta en las fiestas de los mestizos y en las cantinas y casi siempre es interpretada por indígenas. Se toca con una guitarra huapanguera, un violín y una jarana. El canto, la improvisación y creación de las coplas demuestra el virtuosismo de sus intérpretes. El huapango se baila con el traje típico del mestizo que consiste, para la mujer, en una falda blanca hasta la rodilla, con vuelo suficiente para que al extenderse quede a la altura de la cadera, blusa blanca, petóp, quexquémitl y zapatos blancos. El traje del hombre es pantalón gris, botines negros, guayabera blanca y sombrero.

Las danzas indígenas son interpretadas en festividades religiosas y políticas por los mismos indígenas. Entre los huastecos,

danzan hombres y mujeres pero separados, los hombres bailan en hileras, mientras que las mujeres bailan en círculo. En las danzas nahuas sólo bailan hombres. Existen varias danzas y sus intérpretes en el baile, lo mismo que los instrumentos musicales, varían de acuerdo con la que se esté ejecutando. Los instrumentos más frecuentes son el violín, la guitarra huapanguera y el arpa. Estas danzas son interpretadas tanto por huastecos como por nahuas, aunque en muchas ocasiones son conocidas con distinto nombre.

El sincretismo religioso que se dió en Mesoamérica con la llegada de los españoles es propio también de esta región. Los cultos religiosos en la huasteca se organizan en torno a los santos patronos. Hay uno distinto en cada cabecera municipal, misma que generalmente es sede parroquial, y sus festividades se celebran cada año, en la fecha correspondiente al santoral, duran quince días y en ellas participan huastecos, nahuas y mestizos por igual. Durante estos días se organizan peregrinaciones de las comunidades y ejidos a la cabecera. Hay además juegos mecánicos, peleas de gallos, bailes populares, danzas indígenas, puestos de artículos de todo tipo y no faltan los clásicos merolicos. El éxito de la fiesta depende en gran parte de las posibilidades económicas de los habitantes del municipio, puesto que entre más dinero haya más atrayente serán las apuestas en los gallos, las ventas de los puesteros, la entrada al baile, etc. y es así que, entre más grande y rico es un municipio, más grande es su fiesta.

Muy aparte del Santo patrono de la cabecera municipal, cada comunidad o ejido tiene un pequeño santo que puede o no ser el mismo que se festeja en el pueblo. De cualquier modo, las festividades de este santo son muy independientes de las municipales y, generalmente, sus fiestas están relacionadas con el calendario agrícola de la comunidad. Los encargados de organizar estas fiestas son los "mayordomos" de los santos. Se eligen anualmente entre las personas de la comunidad y su función consiste en cuidar del santo de la comunidad. El santo se pasa de casa en casa durante todo el año para ir colectando dinero para la fiesta.

Existen varias sectas protestantes que se han ido metiendo en la zona y traen grandes modificaciones entre sus fieles, como son el



dejar de participar en los rituales, el volverse abstemios, y sobre todo, los aleja de sus relaciones con el resto de la comunidad. Sin embargo, aún cuando son numerosos los grupos que se han formado en torno a estas religiones, se dan como proyectos aislados y no han llegado a influir de manera terminante en la cultura huasteca.

El ritual más importante en toda la huasteca por su particular celebración y porque la fiesta es común para toda la región, es la conmemoración de los días de muertos. En la huasteca potosina se verifica los días 31 de octubre, 1 y 2 de noviembre. El día 31 a las 12 horas llegan las almas de aquellos que murieron durante su infancia, mismas que se van el día 1 a las 12 horas, momentos en el que llegan las almas de las personas que murieron en edad adulta y que permanecerán aquí hasta el siguiente mediodía. Los preparativos para la fiesta comienzan desde varios días antes puesto que hay que matar al marrano que durante todo el año se estuvo engordando para esta celebración, hacer el pan, los tamales y el arco. Gran parte del cerdo se hace en tamales, pues éstos, junto con el pan cocido en horno de lodo y el chocolate hecho en casa, serán el único alimento para los vivos durante los tres días que las almas de los muertos están de visita.

Lo más característico de esta celebración es la elaboración en cada hogar de arcos adornados con flor de zempazúchitl, que vienen a enmarcar un pequeño altar, en el que son dispuestos la imagen de algún santo, las fotografías de los muertos que se están recordando, un vaso con agua, un plato con sal, un plato con dulce de calabaza y mucha fruta de la estación, colgada del mismo arco. Enfrente de este pequeño altar se coloca el tronco de una planta de plátano, con orificios equidistantes a lo largo, de manera que en él son acomodados varios cirios que durante los tres días de celebración van a estar encendidos. Un camino de pétalos de flores conduce de la entrada de la casa hasta el altar a las almas visitantes.

En todas las casas se hacen estos preparativos y durante estos días las personas que residen fuera de la huasteca y que son originarios de ahí, regresan a sus hogares para participar en este ritual. El intercambio de tamales, pan y chocolate entre los hogares de un mismo lugar, afianza las relaciones sociales entre vecinos,

amigos y parientes. Es una costumbre muy común que en estos días una familia le mande a otra de sus viandas y viceversa. Es de destacarse la participación en esta fiesta de todos los miembros de la familia, pues de una y otra manera todos contribuyen en la elaboración del arco, en la matanza del puerco, en la preparación de los alimentos y aún en la visita al cementerio, ya que se acostumbra ir a limpiar y poner flores a las sepulturas de sus muertos<sup>1</sup>.

También durante los días de muertos algunas familias acostumbran buscar a una pareja para que lleven a bendecir a la imagen que se va a colocar en el altar. Este acto relaciona como compadres a la pareja que llevó a bendecir a la imagen y a los dueños de la misma. Los "padrinos" de la imagen tienen la obligación de llevar a ésta al hogar de sus nuevos compadres con cuetes y música, mientras que éstos tienen la obligación de invitarles a comer.

Otras celebraciones de la región huasteca son las relacionadas con el ciclo agrícola. Cada familia tiene la obligación de dar una comida a los parientes y a los que colaboraron con ellos en la preparación, siembra, limpia y cosecha del maíz. Hay una comida en cada una de estas etapas, pero el ritual mayor se hace en la cosecha del maíz, pues aparte de las comidas individuales, eligen un día en el que toda la comunidad festeja con danzas, aguardiente y tamales de elote, la cosecha de maíz.

Podemos concluir que el área conocida como huasteca potosina se localiza en el sureste del estado de San Luis Potosí, en una zona caracterizada por su exuberante vegetación y abundancia de agua que propician la agricultura y la ganadería. Esta región está habitada por huastecos, nahuas y mestizos que han desarrollado una cultura con

---

<sup>1</sup>En la comunidad de Chalco, municipio de Axtla, se acostumbra a pasar toda la noche en las sepulturas de los muertos mismas que se adoman con flor de zempazúchitl a la manera de los lugares del valle de México donde se hace este mismo tipo de celebración. Hacen además la ceremonia del cambio de autoridades del cementerio que se lleva a cabo el 31 de octubre por la noche, por lo que hay danzas, potlaches y aguardiente en el cementerio que llevan todos los haitantes de la comunidad. Las autoridades salientes entregan la vara de mando a las autoridades entrantes, después comen y beben juntos.

características propias como son la lengua, el vestido, la música, la danza, la comida, los rituales y su mundo simbólico.

## ECONOMIA

Desde el punto de vista económico, las principales actividades de la huasteca potosina son la agricultura y la ganadería que canalizan hacia sus ciudades comerciales, esto es, Tamazunchale, Ciudad Valles y Tampico, hacia la ciudad de México y hacia la frontera con Estados Unidos.

La vida de las comunidades y de los ejidos gira en torno a una economía de subsistencia basada en la producción de un cultivo comercial y de la siembra del maíz para el autoconsumo. El cultivo comercial, sea este naranja, caña de azúcar, café, etc. siempre va a ser comercializado por un sistema de acaparadores, cuya cabeza va a ser invariablemente un mestizo, residente de la cabecera municipal. Este sistema de acaparadores explota de manera tal a los productores que son aquellos quienes se quedan con la plusvalía del producto agrícola en cuestión. El sistema por medio del cual los acaparadores aseguran la compra de la producción agrícola en ejidos y comunidades, a bajo precio, es por medio del crédito. Los productores por su parte se ven en la necesidad de recurrir a estos créditos porque precisan de dinero para fertilizantes, compra y mantenimiento del equipo agrícola, y gastos fuera del presupuesto familiar como pueden ser el material escolar de sus hijos, una enfermedad, un viaje, etc. Desgraciadamente estas personas no cuentan con créditos bancarios, y no teniendo a quien más recurrir, se ven en la necesidad de pedir dinero al acaparador del pueblo, quien se los da como adelanto del pago de la compra de su cosecha. Cuando llega la ocasión, el acaparador, que tiene en sus manos al productor, paga al precio que quiere la cosecha arguyendo que el dinero que ya le adelantó meses antes, para ese entonces, ya está devaluado. Así, el dinero que recibe el productor es tan poco que apenas si le alcanza para cubrir las principales necesidades que durante todo un año ha estado posponiendo. También necesita dinero para participar en los rituales y festejos que lo relacionan con el resto de su sociedad.

En la región baja, el sistema de compra-venta del piloncillo es diferente en tanto que es semanal, y no anual como otro tipo de cosechas, durante un período definido. En esta área existe una relación acaparador-productor diferente en tanto que los primeros acuden a las comunidades y ejidos con sus camiones cargados de productos de la canasta básica, que "intercambian" por el pilón que los segundos les ofrecen.

[...] En la economía campesina de esta región, una familia no puede trabajar más de cerca de una hectárea de caña para piloncillo por año; la tierra ideal, desde el punto de vista de la labor familiar es una hectárea de caña crecida (que se corta lentamente entre octubre y mayo), una hectárea de caña recién plantada (para la cosecha del año siguiente) y una hectárea de maíz que será trabajada entre mayo y octubre [...] (Lomnitz 1992:335).

En las cabeceras municipales residen los dueños de grandes extensiones de terreno, los comerciantes, los profesionistas, los técnicos, los acaparadores y los que venden su fuerza de trabajo. Los dueños de ranchos alternan la agricultura con la ganadería o el comercio. No están atentos a una sola entrada de dinero anual; es por esto que no son presa fácil de los acaparadores: aún cuando también les venden su producción, tienen la posibilidad de exigir precios justos y de vender su producto en el mejor momento.

Tras la revolución, muchas tierras expropiadas a las haciendas quedaron sin dueños, algunas de estas tierras se convirtieron en ejidos o comunidades, otras fueron repartidas entre militares y gente del gobierno, las demás se vendieron a particulares. Entre estos últimos, ha predominado un sistema patriarcal de familia extensa alrededor del cual gira la tenencia de la tierra, que les da el poder necesario para mantener sus posesiones y al mismo tiempo les permite apoyarse económicamente. En vida del jerarca, las tierras de la familia se trabajaban en conjunto y los hijos, al casarse y formar una nueva familia, seguían formando parte de esta economía. Al morir la primera generación de los rancheros post-revolucionarios

las tierras pasaron a manos de los herederos, lo que dió inició al fraccionamiento de las tierras. Esta segunda generación de propietarios continuó con el mismo tipo de economía agraria: los hijos pueden trabajar las tierras pero todas forman parte de una sola familia. Socialmente se ha formado una "casta" de rancheros que se apoyan mutuamente y que mantienen esta élite social reafirmando sus lazos por medio de matrimonios y compadrazgos. Esta clase económica extiende sus lazos a lo largo y ancho de la huasteca potosina y son los mismos que durante años han mantenido el poder en la zona a través de un sistema de caciques.

### AXTLA

Un río color verde jade o esmeralda, según la posición del sol y lo despejado del cielo; montañas y campos naranjas, blancos o verdes, dependiendo de si es la cosecha, la floración o el crecimiento de las naranjas; un cielo zurcado por parvadas de garzas blancas, y un clima tropical, son el marco natural de un pueblo de la huasteca potosina llamado Axtla que, junto con la alegría y sencillez de su gente y su riqueza cultural, provocan el encanto y la admiración de sus visitantes.

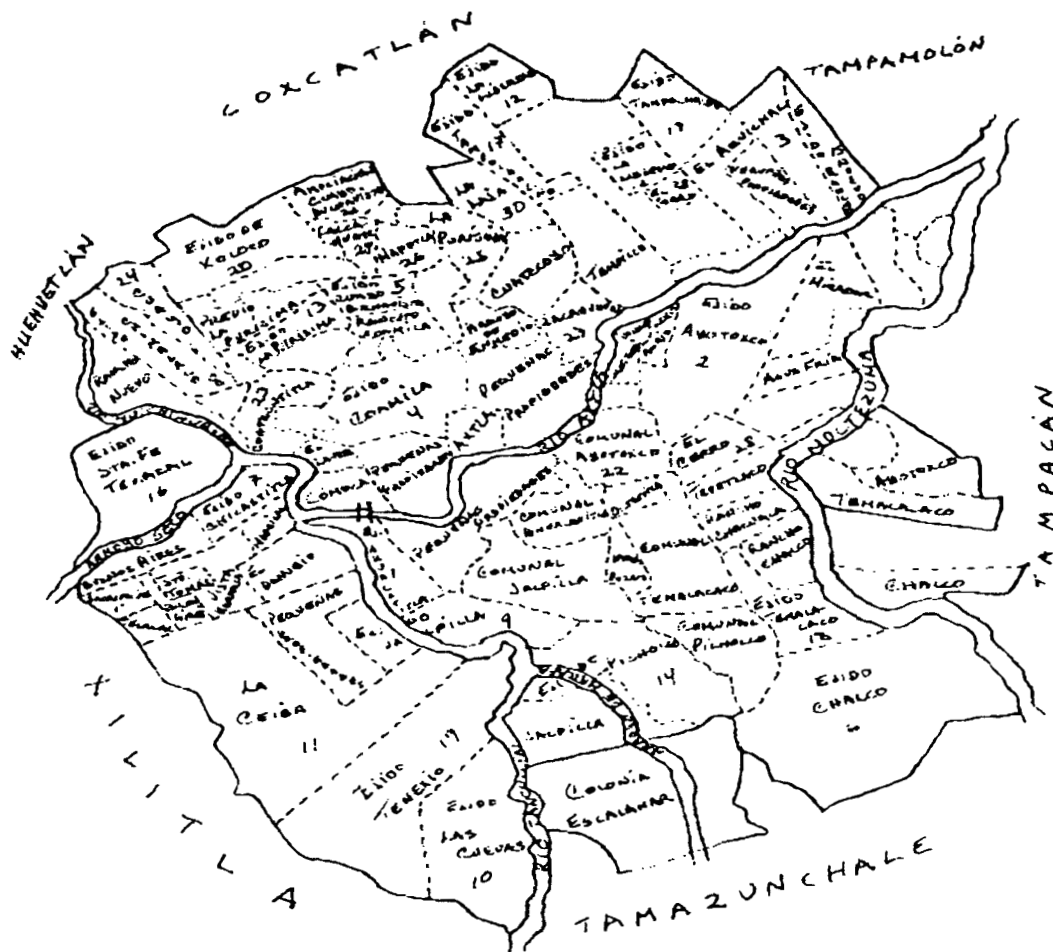
Axtla se encuentra ubicado en el corazón de la huasteca potosina. Se llega a este pueblo por la carretera México-Nuevo Laredo que cruza dicha región de norte a sur. El municipio de Axtla de Terrazas, S.L.P. se localiza entre los 25° 25' 30" de latitud norte y 98° 53' 30" de longitud oeste. Está situado a 87 metros sobre el nivel del mar (El Municipio 1978). Colinda al norte con los municipios de Coxcatlán y Tampamolón; al sur con Tamazunchale, al oriente con Tampacán y al poniente con Xilitla y Huahuatlán. (mapa 3)

Según el censo de población de 1990, la población de Axtla es de 29,331 habitantes, de los cuales 16,474 son hablantes nahuas<sup>2</sup>. La totalidad del municipio tiene una extensión de 220 km<sup>2</sup> divididos en la cabecera municipal, 20 ejidos, 7 comunidades, 3 fracciones y 37 ranchos particulares.

---

<sup>2</sup> Población de más de 5 años de edad.

### MAPA 3



EJIDOS	COMUNIDADES	FRACCIONES
Ahuacatitla	Ampl. Cuayo Buenavista	El Cerro
Ayotoxco	Ayotoxco Viejo	Calcahuatl
El Aquichal	Coatzontitla	La Laja
Coamila	Cuayo	
Cuayo Buenavista	La Purísima	
Chalco	Mapotla	
Chicaxtitla	Zacayuhual	
Chimalaco		
Jalpilla		

Las Cuevas  
La Ceiba  
La Libertad  
La Purísima  
Picholco  
Rancho Nuevo  
Santa Fé Texacal  
Tampochocho  
Temalacaco  
Tenexio  
Xoloco

La cabecera municipal cuenta con todos los servicios como son agua potable, luz eléctrica, drenaje, servicio telefónico de lada, oficina de correos y pavimento en la mayoría de sus calles; hay además un cine. Tiene 1 jardín de niños, 2 escuelas primarias: una en el centro y otra en las afueras del pueblo, 1 escuela secundaria y una preparatoria vespertina. En todos los ejidos y comunidades existen escuelas primarias y en muchas hay también jardines de niños y telesecundarias o secundarias. En Jalpilla hay una CBTA -Colegio de Bachilleres Técnico Agropecuario- y en el ejido de Ayotoxco hay un albergue indígena para aquellos niños que viven en lugares alejados de las primarias.

Existen caminos de terracería que comunican a la cabecera con las comunidades y ejidos que no están en la orilla de la carretera Valles-Tamazunchale o Cómoca-Coxcatlán. Existe un servicio de taxis colectivos que llevan de Cómoca, esto es, de la desviación de la carretera Valles-Tamazunchale, a la cabecera municipal. La línea de autobuses de pasajeros regional tiene corridas locales de Axtla a Tamazunchale, Valles y San Luis Potosí.

Aún cuando en la cabecera municipal se cuenta con un mercado local permanente, los días miércoles y sobre todo los domingos Axtla se convierte en uno de los mercados más importantes de la región cuando vendedores ambulantes llegan a vender allí sus productos. Estos vendedores tienen rutas fijas para cada uno de los mercados regionales en los diferentes días de la semana. Como el día domingo muchas de las personas que bajan de las comunidades y

ejidos al mercado y a la iglesia aprovechan para hacer sus trámites legales, es por eso día laboral también para las oficinas de gobierno, mismas que cambiaron su día de descanso para el martes. De modo que los domingos son el día de mayor actividad en la cabecera municipal, mientras que los martes incluso mucho comercio cierra.

La cabecera municipal está dividida en cinco barrios que son: el de San Miguel, el de San Juan, la Libertad, el barrio Guerrero (antes la Libertad Sur) y el barrio Ortega que está al otro lado del río. El barrio de San Miguel tiene su propio santo patrono que festeja el día de San Miguel con una peregrinación, misa, danzantes que traen de las comunidades, juegos pirotécnicos y baile por la noche en el mismo barrio. Existe un comité de vecinos que se encarga de los preparativos y de organizar rifas y kermeses para conseguir dinero para las fiestas del barrio. La iglesia tiene organizada a la cabecera municipal por centros de catecismo, son siete: en el barrio de la Libertad están el de la Sma. Virgen de Guadalupe y el de San Juan Bosco; en el Guerrero, el Sagrado Corazón y la Virgen del Carmen; en el de San Miguel, San Miguel; en el de San Juan, que es el centro, Sta. Catarina y en el barrio Ortega, Sta. Rita de Casia.

El municipio de Axtla se une para celebrar la fiesta de la patrona del pueblo, Santa Catarina, a quien se conmemora el 25 de noviembre y que es el pretexto para la feria que dura dos semanas. Aunque el cura me explicó que Santa Catarina fué sacada del santoral hace varios años, la gente del lugar continúa con esta celebración que tiene sus orígenes en la conquista española. Durante muchos años, antes incluso de que en Axtla hubiera iglesia, había una imagen pequeña de Santa Catarina a la que le decían La Peregrina porque andaba por todo el municipio y algunas comunidades cercanas de otros municipios, pidiendo limosnas durante todo el año para hacer la fiesta. El último lugar a donde llegaba era al barrio Ortega y de allí la traían el día 24 por la noche a la iglesia de Axtla. Fue hasta principios de los años cuarenta que a un padre se le ocurrió comprar una imagen de bulto grande de Santa Catarina, que es la que actualmente está en la iglesia, y a partir de entonces la fiesta de la santa del lugar tomó otra forma: ocho días antes del 25 de noviembre comienzan las peregrinaciones de los diferentes barrios, ejidos,



comunidades, rancherías del municipio de Axtla y de otros municipios circunvecinos. Todas están encabezadas por carros alegóricos que transportan la imagen de Santa Catarina o a una niña representando a la Santa. Atrás del carro va la banda de músicos y enseguida dos filas, una de hombres y otra de mujeres que llevan en la mano una vela y van entonando todo el camino cánticos religiosos. Las peregrinaciones vienen de su lugar de origen y culminan en la misa de 7 de la noche en la iglesia de Axtla.

Al igual que en el caso de las fiestas de los barrios, existe un comité en cada lugar encargado de juntar dinero para pagar la banda de música que traen de Chalpulhuacán o Huejutla, a los danzantes, los fuegos pirotécnicos y todos los gastos necesarios para celebrar a Santa Catarina. Junto con las peregrinaciones empiezan los festejos paganos que conlleva toda feria de pueblo: bailes populares, juegos mecánicos, puestos de comida, ropa, zapatos, artículos del hogar, etc, y el palenque que atrae a los apostadores de la región a jugarse la suerte en las peleas de gallos y en el improvisado casino con fuertes sumas de dinero.

La noche del 24 de noviembre la celebración religiosa llega a su máxima expresión pues a las 12 da inicio la "velación" con las mañanitas a la Santa y el doblar de las campanas. Los danzantes bailan y beben durante toda la noche en el atrio y en la iglesia que es visitada continuamente. Afuera, la gente del pueblo que vino de lugares apartados a la celebración religiosa espera a que amanezca en los bailes populares, en los juegos mecánicos, en los puestos comerciales o en el palenque.

El número de católicos se ha visto mermado con la llegada de diferentes religiones protestantes. En la cabecera municipal existen tres templos de evangelistas: uno de la Iglesia Evangelista Bautista, otro de la Iglesia Evangelista Peregrina y el tercero de la Primera Iglesia Bautista Emanuelle. Existen otros templos en algunas comunidades y ejidos. El total de católicos en el municipio es de 17,471 mientras que el de protestantes es de 5,909.<sup>3</sup>

---

<sup>3</sup> Según el censo de población de 1990, en población mayor de 5 años de edad.

El cultivo del cítrico -en especial la naranja- y la ganadería, son las principales actividades económicas del municipio. Ejidos, comunidades y ranchos particulares dedican la mayor parte de sus tierras a dicho tipo de siembra. Otros tipos de cítricos que se siembran en la zona son limón, mandarina y toronja. El cultivo de los cítricos se introdujo en la zona a principios de los años cuarenta por planeación de la secretaría de la reforma agraria. El primer naranjal lo sembró el gobierno federal en un internado indígena que por esa época pertenecía al municipio de Axtla y que ahora depende de Matlapa y poco a poco los pequeños agricultores, ejidatarios y comuneros, también lo fueron introduciendo, desplazando con esto, cada vez mas, la ganadería y la siembra de caña en la zona.

El ciclo de la naranja es anual. Su cultivo es relativamente fácil porque una vez que se ha logrado una planta, no requiere de mayor atención que la limpia y el cuidado para evitar las plagas. Un árbol de naranja tarda de 4 a 5 años en empezar a dar grandes cosechas y puede durar hasta 50 años en buena producción. La planta de la naranja de jugo se saca del ingerto de naranja valencia con naranja corriente. Los meses de febrero, marzo y abril son especialmente bellos en Axtla porque es la época de la floración de la naranja. En todo el ambiente se percibe el característico olor de azahares y los árboles están totalmente blancos. Octubre, noviembre, diciembre y enero son los meses de cosecha de la naranja. En todo el municipio hay una gran actividad diaria. Grandes cantidades de dinero circulan durante estos meses. Según los censos agropecuarios de 1986, el municipio de Axtla ocupó el segundo lugar en producción de naranja en todo el estado. En ese año obtuvo una cosecha de 34,182 toneladas. Este calendario del ciclo productivo de la naranja encaja muy bien con la siembra de maíz por parte de comuneros y ejidatarios, quienes siembran en las primeras aguas de mayo para cosechar a finales de agosto y durante el mes de septiembre su maíz.

La naranja tiene varios destinos: 1) la venta en el mercado nacional ya sea por medio de la comercialización directa en la Central de Abastos de la Ciudad de México o vía la Central de Abastos de la ciudad de San Luis Potosí; 2) la exportación a Estados Unidos desde la cercana frontera de Tamaulipas y Nuevo León o 3) la

que ha devenido la forma más común en los últimos años y que consiste en la venta de la naranja a las jugueras de Allende y Montemorelos en el vecino estado de Nuevo León, quienes se dedican a la exportación de la fruta y del concentrado que obtienen de la misma.

Los que inicialmente llegaron a comprar naranja a la huasteca fueron gente de la juguera de Allende; poco después llegaron los de Montemorelos. Fueron estos últimos, al ver el potencial productivo de la huasteca, quienes decidieron mandar a vivir permanentemente a una persona, Rogelio Correa, para que se encargara de acaparar la producción de naranja de Axtla. En cuanto llegó, este señor formó toda una red de acaparadores cuya cúspide era él. Rogelio Correa se alió con dos pequeños acaparadores de Axtla a quienes les dió dinero para que se encargaran de comprar la mayor cantidad posible de naranja. Chicho Sánchez y Picho Urias pronto se convirtieron en unas de las personas más ricas no sólo de Axtla, sino de toda la huasteca. Si bien al principio ellos andaban en las comunidades y ejidos comprando directamente las cosechas completas de naranja, pronto ellos también empezaron a repartir dinero a pequeños acaparadores quienes a su vez localizan a los "más líderes" de las comunidades o ejidos y les dejan dinero para que éstos compren la cosecha de los pequeños productores del lugar.

De esta manera, la naranja pasa por cuatro acaparadores antes de llegar a ser vendida a la juguera y cada uno de estos acaparadores cumple una función: 1) el acaparador local de la comunidad compra directamente al productor y centraliza en un sólo lugar la producción, 2) ahí llega el pequeño intermediario a buscar la naranja, la tarea principal de éste segundo acaparador consiste en transportar la naranja hasta la cabecera municipal donde está 3) el tercer acaparador, cuya misión consiste en centralizar y vender la naranja al 4) acaparador de la juguera, quien a su vez se está llevando una comisión por estar comprando la naranja para la juguera. Así, el precio final de la naranja se multiplica entre el precio que se le da al productor y el precio al que lo paga la juguera. En la cosecha 1993-94 los productores están vendiendo a \$ el

kilogramo de naranja mientras que los acaparadores lo hicieron a \$ el kilogramo.

La manera en que se pueden obtener mejores precios por la naranja es saltándose acaparadores pero los grandes acaparadores sólo están interesados en negociar producciones considerables y en lugares de fácil acceso que faciliten el transporte de la misma, de manera que sólo los dueños de extensos naranjales o con ranchos muy bien ubicados gozan de este privilegio. De hecho son precisamente los grandes productores quienes más pueden especular con el precio de la naranja. Otra forma muy común de mercado consiste en que los acaparadores van y compran un naranjal completo haciendo un cálculo aproximado de la producción. La compra puede ser por uno o varios años de explotación del naranjal. En estas circunstancias, el productor obtiene una cantidad global y no por kilo de la naranja y a cambio él ya no tiene que preocuparse más por conseguir cortadores y por transportar la naranja. Esta es la manera en que trabajan sobre todo los dueños de grandes extensiones de terreno, mientras que los pequeños productores, en su mayoría, prefieren ir cortando ellos mismos su naranja y sacarla poco a poco a la venta.

La naranja tiene un privilegio enorme que consiste en que una vez que está buena de corte, si tiene agua, puede aguantar meses en el árbol. Es por esto que los naranjales ubicados en la cuenca de los ríos o arroyos de la región son especialmente cotizados puesto que se pueden especular con ellos, en tanto que se reservan su corte para el final de la cosecha, cuando ya no hay naranja y por lo tanto el precio sube.

Año con año los acaparadores de Axtla han ido extendiendo su red hacia los municipios aledaños, convirtiendo así a la cabecera municipal en el centro comercial de la naranja de la huasteca potosina y con ello en un centro económico fuerte. Desde hace un par de años, el dueño de la juguera de Montemorelos en persona va a Axtla al inicio de la cosecha y deja a un pariente suyo a repartir dinero entre los acaparadores y productores de la región para asegurarse la compra de toda la cosecha y ganarle con ello la

producción a su competidor más cercano, el dueño de la juguera de Allende.

Durante el sexenio de Miguel de la Madrid, se inició en Huichihuayán, municipio de Huehuetlán, la construcción de una juguera cuya meta era evitar estos intermediarios y brindarles a los productores un precio de garantía. Con un presupuesto inicial del estado y la federación, la juguera ha visto interrumpida varias veces su construcción, lo que ha retrasado varios años el cumplimiento de sus funciones. Finalmente, hace un par de años, el gobierno decidió vender la mitad de la juguera a la iniciativa privada para agilizar la terminación de la misma. El dueño de la juguera de Montemorelos fué quien compró el 50% de la juguera de Huichihuayán.

La derrama de dinero durante la cosecha de naranja en Axtla es enorme y va desde inversiones en costosos automóviles, en casas con clima, antena parabólica y alberca, tanto en Axtla como en la ciudad de San Luis Potosí y en el consumo de artículos de lujo, hasta las fuertes cantidades que se apuestan en los casinos improvisados en las casas, oficinas y cantinas del lugar.

El enriquecimiento ilimitado de los grandes acaparadores, quienes se han dedicado a invertir en la compra de ranchos de naranja y ganado en la región, y los enormes movimientos de capital, han llevado a la gente del pueblo a rumorar sobre narcotraficantes y lavado de dinero en la región. Haya o no personas que se dediquen al narcotráfico, lo que es cierto es que la ganancia de los acaparadores es impresionante. El dueño de uno de los grandes ranchos de Axtla, vendió al inicio de la cosecha 1984-85 la producción de su huerta de naranja en \$7,000,000 por cinco años a Chico Sánchez, lo que para ese entonces era una suma enorme. Sin embargo, tan sólo en ese mismo año, Chico le sacó a la huerta más de quince millones de pesos.

El mercado de la naranja, como el de muchos otros productos mexicanos, depende en gran medida de la ley de la oferta y la demanda de Estados Unidos: si en dicho país hay una mala cosecha de naranja debida a problemas climatológicos en los estados productores como huracanes, heladas, ciclones, etc., eso significa que el precio de la naranja será alto. Si, por el contrario, como

sucedió la cosecha pasada 1992-93, hay una excelente producción de cítricos en dicho país, el precio de la naranja mexicana bajó tanto de precio que muchos huastecos prefirieron que se cayera sola de los árboles puesto que les salía más caro pagar los cortadores que lo que obtenían por su venta. En Axtla y en todas las zonas productoras de cítricos hubo este año una tremenda depresión económica por esta causa. Esta cosecha, en cambio, después del huracán que afectó a principios de año tan fuertemente a la Florida, se espera un año exitoso para el mercado de la naranja mexicana.

La ganadería extensiva, la otra gran actividad económica del municipio, es exclusiva de los dueños de grandes extensiones de terreno y se basa en la cría y engorda de ganado cebú, cuyo mercado mayor se centra en la ciudad de México. El dr. Febronio Sánchez, originario de Axtla, junto con un par de socios más, construyeron hace 9 años una empacadora de carne cuya idea era abrir un mercado directo a la carne de la región, evitando así los intermediarios. Sin embargo, al igual que las otras dos empacadoras que se han abierto en la huasteca (una de Gonzalo Santos y la otra del ex-diputado y ex-senador de Colima Robles Martínez), después de estar trabajando durante 4 meses matando un promedio de 25 reses diarias, la empacadora tuvo que cerrar ante la imposibilidad de poder introducirse en los círculos que controlan el comercio de la carne.

Simultáneamente a la introducción de los cítricos, se dió el del cultivo de la papaya, también como parte de la planeación de la secretaria de la reforma agraria en esta zona y el municipio de Axtla se convirtió en un gran productor de papaya hasta que una plaga llegó a echarles a perder todos los papayales. Nunca supieron el motivo por el cual las papayas nunca se maduraban sino que se secaban en el mismo árbol. Durante 2 ó 3 años hubo grandes pérdidas a causa de que muchos volvían a sembrar esperanzados en que no se les echara a perder la cosecha. Durante algunos años nadie se atrevió a arriesgar su dinero y dejaron de sembrar papaya pero en 1984 algunos productores hicieron un nuevo intento y con gran éxito pudieron cosechar y obtener grandes ganancias. A partir de entonces varias personas se aventuraron nuevamente en la siembra de papaya.

Antes de este auge de la naranja en Axtla, la principal fuente económica de la región, aparte de la ganadería y de los cultivos de subsistencia, era el atractivo del botánico Beto Ramón. Hoteles, restaurantes, medios de transporte y comercio tenían su razón de ser en este botánico que atrae al pueblo a cientos de personas de origen nacional y extranjero. De él hablaremos más adelante.

En la cabecera municipal podemos distinguir tres niveles socioeconómicos: el primero, el más bajo, es el de los que venden su fuerza de trabajo, entre quienes están los cortadores de naranja, las sirvientas, los empleados de los ranchos, los cargadores, albañiles, etc, cuya economía es de subsistencia, viven en casas de otates y adobe, techo de palma y piso de tierra y raras veces sus hijos van a la escuela mas alla de la primaria dado que desde muy temprano tienen que comenzar a llevar dinero al hogar. Muchos de ellos son campesinos, dueños de pequeñas parcelas que tienen que salir a buscar otra fuente de trabajo porque lo que siembran es para el autoconsumo. En segundo lugar, que podríamos llamar "clase media", están los comerciantes, los pequeños acaparadores, los pequeños propietarios y los profesionistas que basan su economía en el ejercicio de su profesión: maestros, médicos, dentistas, licenciados, ingenieros, contadores, veterinarios, etc.; a veces estos profesionistas tienen un pequeño huerto o alguna otra economía de apoyo no permanente ni tan redituable como el ejercicio de su profesión. Finalmente tenemos a los acaparadores y rancheros del lugar, cuya situación económica solvente les permite vivir con ciertos lujos que se pueden ver en sus casas, coches, joyas, artículos de lujo, viajes, sus hijos estudian fuera de Axtla, etc. Algunos de estos jóvenes estudian carreras afines a los negocios de sus padres, de ahí que en su mayoría regresan al pueblo con títulos de agrónomos o veterinarios, pero en realidad ejercen trabajo de administradores.

El estado de vida de la cabecera municipal contrasta grandemente con el de las comunidades y ejidos, donde en algunos casos aún se carece de los servicios básicos como agua potable y luz eléctrica; las casas en su mayoría tienen piso de tierra, paredes de

otate y techos de palma y el nivel de vida de autosubsistencia sólo les permite una dieta basada en tortillas, frijoles y chile.

Cada año, durante la época de lluvias, un peligro acecha al pueblo de Axtla: las inundaciones del río, razón por la cual las altas construcciones han ido desplazando a las frágiles casas de otates en la orilla del río, moviendo a éstas a la parte alta del pueblo.

## CONCLUSIONES

Axtla es el centro comercial y productor de cítricos de la huasteca potosina. Su desarrollo económico, basado hasta hace unos años en la ganadería, se ha visto incrementado gracias al cultivo de la naranja en la zona. Este crecimiento, sin embargo, se ha concentrado en manos de unos cuantos acaparadores que son quienes sacan provecho de la comercialización de este producto, dejando a una mayoría en una posición económica bastante precaria.



### CAPITULO 3. LOS RECURSOS PARA LA SALUD

Hasta aquí hemos visto los antecedentes históricos del municipio de Axtla en el marco de la huasteca potosina, así como su situación económica y cultural. En esta sección nos avocaremos a conocer la situación de sus recursos para la salud<sup>1</sup>. Los divido en dos tipos: los de la medicina científica y los de la medicina tradicional. Por medicina científica entiendo aquella que es practicada por médicos:

[...] personas habilitadas para curar luego de haber obtenido un título profesional y/o académico en una escuela legitimada por el estado, que a su vez lo habilita excluyentemente para ejercer dichas funciones curativas. (Menéndez 1981: 322)

la medicina tradicional, por el contrario, es aquella practicada por personas que no han obtenido dicho título. También analizo las principales enfermedades -científicas y tradicionales- que padecen las personas de este lugar y los medios que escogen para curarlas. Finalmente dedico un apartado especial a la leyenda viviente de Axtla: Beto Ramón, yerbero a quien visitan personas locales, del resto del país y extranjeras, atraídas por la fama de sus medicamentos. El fenómeno de Beto Ramón es digno de analizarse por ser un caso en que lo "tradicional" ha tenido éxito más allá del sector marginalizado de la población y porque de paso modifica la tradición curanderil.

La importancia de este capítulo radica en que nos permite un acercamiento a la relación existente entre gobierno y sociedad local y entre cultura oficial y cultura local a través de la medicina. Las

---

<sup>1</sup> Por recursos para la salud entiendo lo que Zolla (1983:24) define como "el potencial disponible de una nación para implementar acciones preventivas y curativas".

herramientas políticas de que se hace uso para llevar a cabo esta relación se verán en el capítulo siguiente, dedicado a la política local.

## MEDICINA CIENTIFICA

Los servicios de salud en Axtla, al igual que en el resto del país, están coordinados por el Sistema Nacional de Salud, mismo que se compone de una parte pública y otra privada. El sector público consiste en 1) instituciones que cuidan de la población no ligada a una relación formal de trabajo<sup>2</sup>, -en el caso de Axtla esto se traduce a un Centro de Salud de la Secretaría de Salubridad y Asistencia y cuatro Unidades Médico Rurales del Instituto Mexicano del Seguro Social-COPLAMAR- e 2) instituciones que atienden a la población asegurada -una unidad Médico Familiar del Instituto Mexicano del Seguro Social y una unidad Médico Familiar del Instituto de Seguridad y Servicio Social para Trabajadores del Estado, en el caso de Axtla-. El sector privado está compuesto por los servicios de atención médica privados.

Unidad Médico Familiar (UMF) del Instituto Mexicano del Seguro Social (IMSS). Comenzó a prestar sus servicios en Axtla en 1980. Actualmente atiende a 2150 derechohabientes, número que, si comparamos con el total de la población -29,331- es muy reducido. La clínica inició sus servicios con un médico familiar permantente, director de la misma; un médico general, con plaza de confianza y contrato anual; un médico de servicio social y dos enfermeras, una para el turno matutino y otra para el vespertino, además de todo el personal técnico y de mantenimiento. A partir de 1985 sólo cuentan con la plaza de médico de contratación anual.

La clínica da servicio todo el día con horario de consulta de 8 a 16 horas de lunes a viernes y atención de emergencias durante las 24

---

<sup>2</sup> Academia Nacional de Medicina. El Tratado de Libre Comercio y los servicios médicos. Elementos de Análisis y Negociación, 1992.

horas. Trabaja a primer nivel médico, es decir, atiende a aquellos pacientes que no necesitan ser vistos por especialistas y aunque cuenta con todos los recursos materiales necesarios para prestar servicio de cirugía, los pacientes que requieren de este servicio o del de especialistas, son canalizados al hospital de Especialidades de Cd. Valles (a una hora de distancia) y, si es necesario, a la ciudad de San Luis Potosí (a 5 horas). Carece de los servicios de ambulancia, rayos x, análisis clínicos y hospitalización, sólo tiene un par de camas para casos excepcionales en que el enfermo necesita permanecer en la clínica. Llevan el control prenatal de embarazo hasta los seis meses pues a partir del séptimo mes las embarazadas tienen que ir con el ginecólogo a Cd. Valles donde también se les atiende el parto.

Lo que ellos llaman programas específicos de una clínica como ésta contempla: a) atención a niños de 0 a 5 años, b) muchachos mayores de 15 años, c) atención prenatal y d) planificación familiar. Programas prioritarios son: a) atender traslados, b) surtir recetas, c) dar órdenes de estudios de rayos X o de laboratorios, d) control de incapacidades y e) servicios subrogados como el pagar a un dentista del pueblo la atención de un paciente. Su farmacia está equipada para atender las enfermedades no graves que más se presentan en la comunidad, que en este caso son todas las de tipo gastrointestinales y parasitarias. Tienen un promedio de 150 consultas mensuales.

En la UMF se atiende a no derechohabientes en casos de emergencia pero se les manda al Centro de Salud lo antes posible. Ofrece cobertura amplia, en conjunción con la SSA, en campañas a nivel nacional de vacunación. También con ellos tienen planes de emergencia para casos de catástrofe. Esta clínica presta atención médica al albergue indígena que está ubicado en el ejido de Ayotoxco, razón por la cual el pasante de servicio social hacía allí una visita semanal.

Centro de Salud de la Secretaría de Salubridad y Asistencia. Aunque este centro presta sus servicios desde 1958 en que un pasante de servicio social ha cubierto esta plaza, la construcción de un lugar con las instalaciones apropiadas se hizo en 1979. Durante algún

tiempo el centro de salud contó con dos médicos de servicio social de medicina, uno de odontología y una auxiliar de enfermera. Hoy en día su personal consta de un médico de planta, uno de servicio social, un dentista en servicio social<sup>3</sup> y dos auxiliares de enfermeras, que idealmente dan atención con los siguientes servicios:

MEDICINA	ODONTOLOGIA	ENFERMERIA
Consulta general	extracciones	curaciones
Cirugía	obturaciones	inyecciones
Partos	profilaxis	vacunas
Control prenatal	higiene dental	

con un horario de lunes a viernes de 8 a 15 y de 16 a 19 hrs. y sábados y domingos de 8 a 14 hs. El servicio de odontología sólo se da por las mañanas.

Su programa prioritario y permanente es el de planificación familiar, pero también tienen programas en: nutrición, hipertensión arterial; diabetes mellitus; fiebre reumática; infección de respiración aguda (IRA); prevención de accidentes; tuberculosis; control permanente de paludismo; rabia y programa permanente de vacunación. Estos programas incluyen las consultas y los medicamentos gratuitos. En diferentes ocasiones la SSA, por medio del Centro de Salud, ha promovido cursos de primeros auxilios, cursos para parteras empíricas y cursos de corte y confección.

El Centro de Salud depende de la SSA que a su vez está subsidiada por un "patrimonio de beneficencia pública" que cubre la mayor parte de los gastos. El ayuntamiento paga a una señora que diariamente hace la limpieza y el resto de dinero se obtiene del cobro de las consultas. La SSA ha establecido tres cuotas para el cobro de sus servicios, sin embargo, en la mayoría de los casos, los médicos optan por cobrar una sola cuota para ahorrarse la tarea de

---

<sup>3</sup> En 1989 unos delincuentes confundieron al dentista de servicio social en turno, del centro de salud, con otra persona a quien estas personas buscaban para saldar una cuenta que tenían pendiente. Entraron a un restaurant donde este dentista se encontraba y sin dar tiempo a nada lo asesinaron. El director de la Facultad de Odontología de la UASLP prometió no volver a mandar a nadie a Axtla a hacer su servicio social. Desde entonces, aún cuando la plaza existe, raramente es ocupada y cuando así sucede es porque jóvenes originarios del pueblo piden que los manden a cubrir esta plaza.

hacer un estudio socioeconómico a cada persona que atienden; algunos, los menos, cobran la cuota baja pero la mayoría prefiere cobrar la alta a todos los pacientes y que hoy en día es de N\$ 7.50 la consulta, N\$ 2.00 las curaciones y N\$ 3.00 por punto en suturas. En los partos si utilizan dos cuotas, cobran N\$ 65.00 en el nivel 2 y N\$ 100.00 en nivel 3. La farmacia tiene un cuadro básico de 66 medicamentos que venden al público a precios mucho más accesibles que los comerciales. Por eso, aún cuando las personas acuden a los médicos particulares, en muchas ocasiones van al Centro de Salud a surtir sus recetas.

En 1981 se establecieron Casas de Salud en todas las comunidades con una población mayor a los 500 habitantes a cuyo cargo está una persona apta para atender primeros auxilios. Estas casas de salud eran visitadas por uno de los pasantes del Centro de Salud quien se encargaba de prestar servicios médicos. Actualmente las Casas de Salud están a cargo de una de las auxiliares de enfermera. En el municipio de Axtla hay 10 casas de salud en las siguientes comunidades: Ahuacatitla, Chimalaco, Jalpilla, La Libertad, La Purísima, Rancho Nuevo, Sta. Fé, Tampochocho, Temalacaco y Tenexio. Estas casas de salud cobran la cuota mínima.

El Instituto Mexicano del Seguro Social-COPLAMAR (IMSS-COPLAMAR) tiene como finalidad prestar servicios médicos básicamente a las clases "marginadas", a cambio de que las personas hagan trabajos a favor de toda la comunidad, por lo que los jefes de familia tienen la obligación de trabajar una faena, es decir un día mensual, quincenal o semanal, según sean las necesidades de la comunidad, a cambio de servicios médicos gratuitos. Dichas faenas consisten en el mejoramiento del ambiente, de la casa, de las calles, construcción de fogones en alto, construcción de letrinas, incineración de basura, hervir el agua, romper ciclos contaminantes, evitar el fecalismo al aire libre, llevar a cabo programas de vacunación, etc. En el municipio de Axtla existen cuatro Unidades Médico Rurales (UMR) del IMSS-COPLAMAR ubicadas en las comunidades de La Ceiba (1981), Chalco (1979), Picholco (1979) y Xoloco (1981). Cada UMR cuenta con un pasante de servicio social y

dos auxiliares de área médica, de habla nahua, que en ocasiones funcionan como intérpretes entre los médicos y las personas que no hablan español. Una es de base y trabaja con el horario discontinuo de la clínica: de 8 a 1 p.m. y de 3 a 6 p.m. de lunes a viernes; y la otra, suplente, trabaja los sábados, domingos, días festivos y vacaciones de la de base. El médico da consultas con el horario antes dicho y sábados hasta la 1 p.m., pero atiende urgencias las 24 horas.

Entre los programas prioritarios de las UMR están el de control prenatal, el de nutrición, que promueve los cultivos de huertos familiares y la preparación de dietas nutritivas y baratas; el de higiene, que fomenta la construcción de letrinas, el mejoramiento de la vivienda en cuanto a ventilación apropiada y mantener a los animales fuera de la casa y hervir el agua; pero al programa al que mayor énfasis ponen es al de planificación familiar cuya aplicación es por medio de grandes campañas de convencimiento para el uso de anticonceptivos y dispositivos y para la salpingonglacia o vasectomía (métodos quirúrgicos de esterilización para mujeres y hombres, respectivamente). Las UMR cuentan con farmacia, consultorio, mesa de exploración de ginecobstetricia, sala de recuperación con 2 camas de múltiples posiciones, sala de espera, medio baño para pacientes, un cuarto (casa-habitación para el médico) con baño, fosa aséptica y foco de absorción que cada año limpia la comunidad, mesa pasteur, báscula, gabinetes para material estéril y no estéril y algunas tienen un cuarto que se puede utilizar ya sea de bodega o de cocina.

Cada UMR tiene un área sede, donde están ubicadas, y tres áreas de acción intensiva que son aquellos lugares que al parecer del médico necesitan mayor trabajo de acción comunitaria. Los alrededores y demás comunidades cercanas a las UMR son consideradas áreas de influencia. En cada comunidad hay un comité de salud dividido en cuatro cargos: vocal de saneamiento, vocal de nutrición, vocal de salud comunitaria y Presidente. La función de este comité consiste en coordinar la acción del resto de la comunidad para que cumplan las faenas que deben a las UMR y en vigilar el buen funcionamiento de éstas. En las UMR se dan consultas y se atienden emergencias de primer nivel. Los casos graves se

canalizan al hospital de zona IMSS-COPLAMAR<sup>4</sup>, que en este caso está ubicado en Zacatipán, municipio de Tamazunchale. Dicho hospital ofrece los servicios de ginecobstetricia, pediatría, medicina interna y cirugía, atendidos por 7 médicos, que están haciendo sus rotatorios en dichas especialidades y el médico director de la institución. También cuenta, por lo menos, con dos enfermeras bilingües. Los casos que no pueden ser atendidos allí se trasladan, por cuenta y gasto del paciente, a los hospitales generales de salubridad o universitarios en Valles, Tampico o San Luis Potosí. Las UMR están coordinadas por un supervisor o asesor que tiene su sede y depende de los hospitales de zona y que es el encargado de vigilar los aspectos médicos y administrativos. En sus visitas a las UMR, el asesor se hace acompañar de un técnico que da mantenimiento a las unidades.

En 1984 el Instituto de Investigación de medicina herbolaria de la dirección general del IMSS-COPLAMAR inició un programa de investigación científica sobre medicina tradicional. Como parte del programa, en cuatro UMR del país se ha estado experimentando la aplicación simultánea de tratamientos de medicina científica y de medicina herbolaria a pacientes con padecimientos similares con el fin de observar cuál proporciona los mejores resultados. Una de estas cuatro UMR es la de La Ceiba, en el municipio de Axtla.

Instituto de Seguridad y Servicio Social para Trabajadores del Estado (ISSSTE). Durante muchos años funcionó por medio de servicios subrogados con alguno de los médicos particulares de Axtla quien proporcionaba consultas a primer nivel, otorgaba incapacidades a los trabajadores afiliados a esta institución y, en caso necesario, canalizaba a los pacientes al hospital del ISSSTE en Cd. Valles, en donde a su vez envían los casos graves a Tampico que cuenta con mas especialidades por ser hospital de zona. En diciembre de 1992 fué inaugurada una Unidad Médica Rural del ISSSTE en la cabecera municipal de Axtla. Esta clínica presenta las mismas

---

<sup>4</sup> A partir de este sexenio el hospital del IMSS-COPLAMAR cambió su nombre por el de Hospital Rural de Solidaridad.

características en servicios y equipamiento que la UMF del IMSS, cuenta con un médico, una enfermera y tiene 700 derechohabientes.

Farmacias. Aparte de aquellas con que cuentan las UMR, las UMF y el centro de salud, en Axtla hay actualmente cuatro farmacias de primera clase en la cabecera municipal y una de segunda clase en Jalpilla.

Médicos privados. Uno de los primeros médicos que llegó a establecer su consultorio a Axtla, en 1954, fué el dr. Eduardo Andrews, quien se casó con una mujer del pueblo y se quedó a radicar y a trabajar en este lugar durante 18 años. Durante algún tiempo fué el único doctor particular del pueblo hasta que un lugareño que salió a estudiar medicina, el dr. Febronio Sánchez, volvió para establecerse como médico en su lugar natal en 1964. El dr. Andrews se fué de Axtla en 1968 cuando tuvo que abandonar el pueblo por problemas personales y el segundo dejó de ejercer la medicina en 1973 para dedicarse a la administración de los ranchos que heredó al morir su papá.

Cuenta el dr. Henry Narváez que cuando en 1980, poco después de haber egresado de la UNAM, pasó por Axtla en busca de un lugar donde empezar a trabajar, se encontró con que no había ningún doctor que no fueran los de las dependencias antes mencionadas, de modo que decidió probar suerte aquí. Sin embargo, para cuando finalmente él pudo establecerse, ya otros dos médicos estaban trabajando por aquí. A la fecha los tres médicos ya se fueron, el dr. Narváez fué quien permaneció más tiempo por la zona debido a que se casó con una axtleña, puso una farmacia y se involucró con la política local; al final terminó por irse con su familia a la ciudad de México cuando se le presentó la oportunidad de trabajar en el hospital de PEMEX.

En 1981 otro doctor, Jaime Cortés Uganda, egresado de la Universidad Autónoma de Hidalgo, llegó a hacer su servicio social al centro de salud y al terminarlo puso su consultorio y se casó con una mujer de Axtla. Desde hace algunos años, Jaime alterna sus consultas privadas en Axtla con una plaza de médico familiar en el ISSSTE de Ciudad Valles, donde trabaja en el turno nocturno algunas veces a la semana. En septiembre de 1993 inauguró una clínica en la



que además de ofrecer cuartos para internarse, brinda los servicios de sus compañeros especialistas de ISSSTE de Valles, quienes vienen, cuando se es requerido, a atender pacientes.

En 1982, Leticia Trejo Franco, originaria de Axtla, que había salido a estudiar medicina a la ciudad de San Luis, regresó a hacer su servicio social a su pueblo natal y al terminarlo puso allí su consultorio. En septiembre de 1992 Lety se mudó a vivir a Ciudad Valles por razones familiares. Axtla sintió muchísimo la partida de su doctora favorita por lo que las personas que cuentan con los medios para hacerlo, siguen llendo a consultar a Lety hasta Valles. En el año en que Lety hizo su servicio social, Manlio Pérez, también originario de Axtla, hizo su servicio social en el centro de salud y se quedó a radicar en Axtla, pero a diferencia de Lety, nunca ha ejercido la medicina, se puso a trabajar en los ranchos de su papá. En enero de 1984 otro joven, también originario de Axtla y egresado de la UASLP, después de estudiar un par de años medicina familiar en Monterrey, abandonó la especialidad y se vino a Axtla, donde abrió una farmacia y un consultorio. Antonio Pérez Jonguitud sólo ejerció la medicina un par de años, después cerró el consultorio y la farmacia para dedicarse a los ranchos de la familia. Es hasta 1993 que Toño, orillado por las presiones económicas, volvió a poner su consultorio.

Cuando en 1992 Lety se mudó a Ciudad Valles, le heredó su consultorio a su cuñada, Adriana de la Fuente, quien por dos años había sido la doctora de la UMF del IMSS en Axtla. También a mediados de 1993 una joven pareja -ella química, originaria de Axtla, él médico- abrieron un pequeño sanatorio en el que además de ofrecer cuartos para internarse, ofrecen el servicio de análisis clínicos. En 1990, el dr. Andrews, después de muchos años de vivir fuera de Axtla, regresó a ejercer como médico. Finalmente, la doctora de la UMF del IMSS, Carolina Mendioza, tiene su consultorio particular para atender pacientes no asegurados en su tiempo libre.

Algunos otros médicos han probado suerte en Axtla, la mayoría son jóvenes que vienen a hacer su servicio social o a trabajar a alguna de las instituciones de salud pública y que deciden establecerse en Axtla; casi siempre acaban lléndose. Actualmente en Axtla se cuenta con seis médicos particulares: Jaime Cortés,

Antonio Jonguitud, Eduardo Andrews, Adriana de la Fuente, Carolina Mendioza y Joaquín Alfredo Romo. El costo de las consultas varía de N\$ 25.00 a N\$50.00, según el médico al que se vea.

Dentistas. El caso de los dentistas es muy parecido. Uno de ellos, Luis Miguel Rodríguez, llegó a hacer su servicio social a Axtla en 1978. Joven idealista, en 1980 regresó a poner su consultorio en este lugar, interesado en involucrarse en la política local. Durante varios años Luis Miguel estuvo combinando su trabajo como dentista con sus actividades en diversos grupos políticos locales. Sin embargo, decepcionado por los resultados obtenidos durante este tiempo, en 1990 se regresó a la ciudad de San Luis Potosí. Arturo López es otro dentista que ha trabajado por varios años en Axtla. Originario de Río Verde, egresado de la UASLP, se vino a poner su consultorio a Axtla porque él siempre quiso trabajar en un pueblo de la huasteca, le parece que las grandes ciudades están ya saturadas de dentistas. Su noviazgo, y mas tarde matrimonio, con una dentista de este pueblo, decidieron su destino. Izaura Medina Terrazas, la esposa de Arturo, hizo su servicio social en el centro de Salud de Axtla en 1984. Cuando se casaron, Arturo trabajaba en el consultorio mientras ella se ocupaba de sus hijos. Hoy en día, Arturo se enroló en otro tipo de negocios y la que atiende el consultorio es Izaura; cuentan con servicio de Rayos X. Recientemente un par de dentistas se establecieron en Axtla: Alma Eugenia Durzzo y Plutarco Meraz. La primera es una lugareña que estudió odontología en San Luis, hizo su servicio social en el centro de salud de Axtla y al terminar éste, se estableció con un consultorio particular en la cabecera municipal. Plutarco Meraz, originario del estado de Puebla, es egresado de la Universidad Autónoma de Puebla, está casado con una axtleña, razón por la que vinieron a probar suerte en estos rumbos. Concluyendo, podemos decir que en el municipio de Axtla hay 3 dentistas que ejercen su profesión.

## RECURSOS CIENTIFICOS PARA LA SALUD EN EL MUNICIPIO DE AXTLA<sup>5</sup>

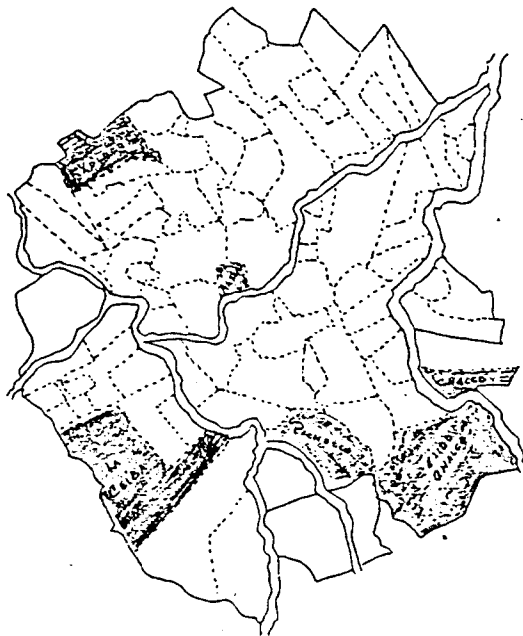
	IMSS	UMF	SSA	UMR	CS	MI	MP	D	F	CP
Ahuacatitla					*					
Axtla	*	*	*			4	6	3	7	2
Chalco				*		1			1	
Chimalaco					*					
Jalpilla					*				1	
La Ceiba				*		1			1	
La Libertad					*					
La Purísima					*					
Picholco				*		1			1	
Rancho Nvo.					*					
Santa Fé					*					
Tampochoco					*					
Temalacaco					*					
Tenexio					*					
Xoloco				*		1			1	
<b>TOTAL</b>	<b>1</b>	<b>1</b>	<b>1</b>	<b>4</b>	<b>10</b>	<b>8</b>	<b>6</b>	<b>3</b>	<b>12</b>	<b>2</b>

La medicina científica en Axtla tiene menos de 40 años, hoy en día cuenta con una base amplia, aunque insuficiente, para las necesidades de la población. Los recursos tecnológicos y científicos son muy limitados, la carencia de los medios básicos (anestecias, jeringas, medicamentos, material quirúrgico, rayos x, ambulancia...) impiden a la población de escasos recursos el acceso a los servicios requeridos. Los médicos particulares y los dentistas trabajan para un público mayoritariamente de bajo nivel económico que se ve en la necesidad de acudir a ellos en condiciones extremas. Tanto las

---

<sup>5</sup> IMSS-Unidad Médico Familiar del Instituto Mexicano del Seguro Social UMF-Unidad Médico Familiar del Instituto de Seguridad y Servicio Social para Trabajadores del Estado SSA-Clínica de Salud de la Secretaría de Salubridad y Asistencia UMR-Unidad Médico Rural del Instituto Mexicano del Seguro Social-COPLAMAR CS-Casa de Salud de la Secretaría de Salubridad y Asistencia MI-Total de Médicos que laboran en las anteriores instituciones de salud pública MP-Médicos particulates D-Dentistas F-Farmacias (incluyo tanto las particulares como las institucionales) CP-Clínicas particulares

## MAPA 4



instituciones de salud pública, como las farmacias, clínicas y médicos particulares, con que se cuentan en el municipio de Axtla, están concentrados en la cabecera municipal (Ver mapa 4). Aquellos pacientes que cuentan con los medios, se trasladan a las ciudades en busca de especialistas y hospitales que les brinden un mejor servicio. La medicina no representa un incentivo económico para quienes deciden ejercerla en esta área. Los que se establecen con su consultorio en Axtla son a) jóvenes idealistas que vienen a esta zona a hacer su servicio social y deciden quedarse por un tiempo b) pasantes en servicio social que se enamoran y se casan con personas de este pueblo y c) lugareños que salen a estudiar y regresan con un título a ejercer su profesión. De los muchos médicos y dentistas que han trabajado en Axtla pocos son los que aún siguen, algunos han abandonado la medicina para dedicarse a los ranchos de la familia y otros se han vuelto a las ciudades en busca de mejores oportunidades de empleo. Las instituciones de salud pública están más interesadas en cubrir cantidad que calidad. El número de clínicas, vacunas, programas, etc. es lo que aparece en el informe de los gobernantes, el servicio prestado es otra realidad que a nadie le importa.

## MEDICINA TRADICIONAL

Muchas personas ejercen la medicina tradicional en el municipio de Axtla en las diferentes especialidades de parteros, curanderos, botánicos y brujos. Es difícil identificar o poner a estas gentes en una categoría exclusiva porque la mayoría de las veces una misma persona practica más de una de estas actividades al mismo tiempo.

Parteras. Hablamos de parteras y no de parteros, porque en su mayoría son las mujeres quienes se dedican a auxiliar a las señoras a tener a sus hijos. Existen dos tipos de parteras, las que trabajan de manera empírica, cuyo conocimiento ha sido transmitido culturalmente, sus instrumentos de trabajo son muy rudimentarios (en muchas ocasiones cortan el cordón umbilical con caña de otate, con tijeras o cuchillos que desinfectan con alcohol), conocen y practican el uso de las yerbas para apresurar el parto y sus nociones sobre asepsia e higiene son las que rigen su cultura. A estas parteras, para términos de este trabajo, las llamaremos parteras. El segundo tipo de parteras son aquellas que han asistido a uno o más cursos de los impartidos por la SSA o por el IMSS-COPLAMAR en las distintas unidades de la región. Estos cursos tienen como finalidad proporcionar los conocimientos básicos a las personas que se dedican a este oficio, de modo que la mayoría de las personas que asisten a estos cursos son las que lo ejercen y que no van a estos centros a aprender a partear sino a instruirse en primeros auxilios y en cómo trabajar con las normas de asepsia e higiene seguidas por las instituciones de salud pública. Además, normalmente el IMSS-COPLAMAR y la SSA les proporcionan el material de obstetricia necesario para atender los partos y les enseñan el uso de algunos medicamentos que sirven para apresurar el parto y la expulsión de la placenta. También las adiestran en el uso de los diferentes medios de control prenatal y las instruyen cómo supervisar mensualmente el embarazo. Al tomar los cursos, la SSA les da un registro que les permite ejercer con la autorización de ésta y que al mismo tiempo facilita el control de las parteras y de su trabajo. A este tipo las

llamaremos parteras registradas con el objeto de distinguirlas de las otras.

Botánico o yerbero son llamadas aquellas gentes que conocen el uso de las plantas con fines medicinales. Reconocen la etiología de la enfermedad por medio de la descripción del paciente o familiar de éste y en la mayoría de los casos han aprendido el uso de las yerbas y la preparación de los tés en libros sobre plantas medicinales. En Axtla han surgido muchos yerberos a partir de la fama de Beto Ramón, en su mayoría sus pacientes son personas que equivocadamente llegan a ellos cuando iban en busca del afamado botánico. Sin embargo, algunos tienen su propia y única clientela en las comunidades donde radican.

Curanderos. Son aquellos que diagnostican y atienden las enfermedades propias, mas no exclusivas, de la cultura huasteca. En ocasiones trabajan por medio de "espejos" -piedras mágicas en las que ellos pueden "ver"-, o leen el iris de los ojos, para descubrir el mal que aqueja a sus pacientes. A pesar de que las enfermedades que curan muchas veces son "males" provocados por otras personas, ellos sólo buscan la cura sin afectar a terceros.

Brujos. La diferencia básica entre un curandero y un brujo es que éstos no sólo reconocen el mal que aqueja a la persona y la curan, sino que pueden identificar al causante y hacerle algún "daño" para impedir que siga molestando al paciente afectado.

A finales de 1984 y principios de 1985 yo realicé un pequeño censo en algunos ejidos y comunidades del municipio de Axtla sobre los recursos humanos de medicina tradicional y que a continuación presento<sup>6</sup>:

---

<sup>6</sup> C-curandero Y-yerbero PE-partera PR-Partera registrada CY-curandero y yerbero CPE-curandero y partero empírico CPR-curandero y partero registrado YPR-yerbero y partero registrado.

LUGAR	C	Y	P	PR	CY	CPE	CPR	YPR	TOTAL
Ahuacatitla		1	2						3
Axtla	10				1	2	1		14
Ayotoxco			1	1	1				3
Cómoca		3							3
Jalpilla	2	1	4		1		2		10
La Ceiba	2	1	4					1	8
La Purísima				2					2
Picholco	2		2	1		1			6
Temalacaco	2			2	1		2		7
Tenexio			5	1	1		1		8
Xoloco	1						1		2
<b>TOTAL</b>	<b>19</b>	<b>6</b>	<b>18</b>	<b>7</b>	<b>5</b>	<b>3</b>	<b>7</b>	<b>1</b>	<b>66</b>

De manera resumida, la tabla nos sirve para darnos una idea de los lugares en los que es más utilizada la medicina científica y en cuáles, por el contrario, se recurre más a la medicina tradicional. Podemos concluir que entre más apartadas están las comunidades de la cabecera municipal (ver mapa 5) o de las UMR, mayor va a ser el número de parteras, sobre todo el de parteras no registradas y yerberos; mientras que el número de curanderos crece muchísimo en la cabecera municipal, donde encontramos mas recursos para la salud de medicina científica que en ningún otro lugar.

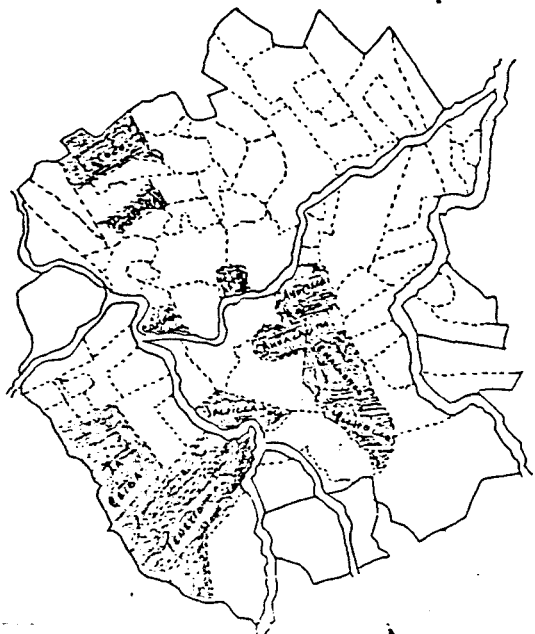
## ENFERMEDADES

Las enfermedades que más atienden los curanderos en Axtla son el espanto, el mal de ojo, la campanilla caída, la mollera sumida, el mal-viento y el cuajo volteado.

Espanto. Los síntomas del espanto y la manera de curarse son tan variados como curanderos hay<sup>7</sup>. Sin embargo todos coinciden en la

<sup>7</sup> Así me lo describió una curandera: "El espanto es una enfermedad del cerebro que consiste en que se contraen las venas, de ahí que a la persona se le pierda el pulso en la muñeca. El pulso se toma tanto en la muñeca derecha como en la

## MAPA 5



importancia del pulso como medio de detección del espanto, aunque mientras hay quienes afirman que la pérdida del pulso es evidencia de la enfermedad, otros en cambio dicen que "el pulso apresurado y brincando en la palma de la mano" es signo inequívoco de espanto y hay quienes lo reconocen porque

en lugar de tenerlo en la palma de la mano, el pulso se sube a la muñeca o inclusive más arriba, cuando pasa la altura del codo la persona ya no tiene remedio, se le ha pasado el espanto y puede inclusive morir.

Otros síntomas frecuentemente descritos son diarreas, asco, vómito, calentura, "abertura de las cañas" (al parecer son los tendones a la altura de la muñeca), falta de apetito, cansancio, insomnio, somnolencia, sobresaltos frecuentes, "dolencia de los chamorros", "los 'bipces' se hacen bolas", dolor de cabeza, mareos, dolor del cuerpo y si el paciente es un niño, parte del cuadro es que llora mucho.

---

izquierda pero el principal es el izquierdo porque es el que está del lado del corazón. Cuando una persona está muy mala carece de pulso izquierdo y conforme se va mejorando va recobrando el pulso".



El espanto le dá a gente de espíritu débil y puede ocurrir en un sueño, en un accidente o simplemente en un encuentro inesperado como ver a una víbora en el camino.

Las causas principales del susto son las caídas y los animales pero cualquier cosa puede provocar el espanto, como una impresión fuerte, una noticia muy grave, un grito, un trueno, etc.

El espanto se cura tallando a las personas, pero cada curandero tiene sus preferencias respecto al o a los elementos que utiliza para tallar y que pueden ser aguardiente, hoja de aguacate, epazote, copal, alcohol, agua de dos brujos, pomadas de las de Beto Ramón, Bengué, ünguento 666, bálsamo bel-doc, tierra, cenizas, tabaco tostado y muchos optan por preparar polvos, que obtienen al tostar y moler en el metate yerbas como epazote, yerba del negro, albahaca, ruda, romero, yerba buena, hoja de agua y copal. Todos los curanderos coinciden en tallar brazos y piernas, pero hay quienes también lo hacen en el estómago, la espalda, la cabeza o los pies. En muchas ocasiones las sobas van acompañadas de oraciones que el curandero reza a los enfermos y también es frecuente que aparte de las sobas, se manden tés a los pacientes. Generalmente se dan siete talladas, repartidas en tres días y medio, es decir, se dan dos diarias, pero por supuesto hay quienes dan menos y hay quienes dan tantas sobas como sean necesarias para que el paciente se componga.

Cuando alguien se espanta se le cae la "sombra"<sup>8</sup> y entonces es necesario hacer el "camale", esto es, levantar la sombra. Para ello hay que

echar siete veces vino [aguardiente] en el lugar en donde se perdió la sombra y con una prenda de vestir de la persona enferma se le llama a la sombra diciendo: "vente

---

<sup>8</sup> Sobre esto, Aguirre Beltrán nos dice: "el concepto de sombra no es un concepto accidental; cuando menos no forma parte del acervo actual de la cultura. Su introducción y difusión en México se debe al negro africano... La sombra puede salir del cuerpo vivo sin que se produzca la muerte de la persona. En realidad, la sombra del cristiano se caracteriza por su aliento vagabundo... El individuo sin sombra es, además, un ente sin nombre, porque el nombre del individuo, según el cuileño, se encuentra localizado en la sombra. Los diversos procedimientos empleados para capturar la sombra nunca dejan de mencionar el nombre de la persona." Aguirre Beltrán 1974: 177-179.

ya mi hijita, levántate, vámonos a la casa", después se le aprieta la cabeza a la persona con las manos y la prenda de vestir. Esta prenda se deja 7 días sobre la cabecera de la cama de la persona y hasta pasado dicho tiempo se puede lavar.

La sombra se levanta antes o después de las talladas con cualquiera de los siguientes elementos: aguardiente, refresco, cerveza, incienso, pollos, yerbas, huevos, "barridas", velas que después se le encienden a algún santo y, si el susto fué a causa de agua (en el río, por ejemplo), entonces se le echa agua en la cabeza al enfermo y se le dá a beber una poca. Aunque para algunos es importante ir a levantar la sombra al lugar donde se espantó el paciente, para otros no lo es. Las barridas se dan una sola vez con yerbas como albahaca, cajuda, yerba del negro, etc., con velas o con huevos y consisten en pasar por todo el cuerpo estos elementos al tiempo que se dice alguna oración. Hay quienes se barren aunque no estén enfermos para "fortalecer su espíritu", de hecho, la barrida que es algo así como la vacuna contra el espanto.

Mal de ojo. Existen personas con la "mirada fuerte" que, aunque no sea esa su intención, con el sólo hecho de mirar intensamente a alguien o a algo (animales o plantas), les provocan el mal de ojo; en los seres humanos, los niños son especialmente vulnerables por ser mas indefensos. También se dice que cuando se miran las cosas o las personas con envidia, les da mal de ojo<sup>9</sup>. El mal de ojo se reconoce porque provoca "soltura" (diarrea) y vómito, se presenta básicamente en niños y en ellos también se distingue porque no cesan de lloran. También existe una yerba llamada "del espeso" con la que se limpia al paciente y después se mete en agua y si el agua se hace gelatinosa la persona tiene mal de ojo, si no, entonces es que está espantado. El

---

<sup>9</sup> "La existencia del mal de ojo en la medicina popular española hace pensar, si no en un origen neta o exclusivamente ibérico del concepto, en la intensa relación de la medicina indígena y la medicina española de la época, en los orígenes de la medicina tradicional de las comunidades indígenas actuales, que habrían incorporado, como sigue ocurriendo hasta la fecha, conceptos y remedios en base a las afinidades o carencias de su propia cultura médica". Hernández Murillo1983:153.

mal de ojo se cura generalmente tallando a la persona enferma durante tres días con yerba del negro, huevo, agua o cualquier tipo de yerbas que los curanderos utilizan para limpiar. También se cura poniendo en los ojos gotas de cierto bejuco o de tés preparados por los curanderos. Hay quienes además recetan tés tomados.

Campanilla caída. Esta enfermedad afecta solamente a los niños recién nacidos y sucede cuando los bebés se caen de cabeza. Consiste en que a las personas

se les cae la campanilla para atrás y les estorba el hoyo que conduce a la nariz, se les pone aguada, no se puede tragar y no se puede uno acostar.

Este mal se cura moliendo semillas de jitomate, duraznos, calabaza, melón, sandía y muchas más que se echan en la boca del paciente al tiempo que con el dedo se jala la campanilla hasta que se "entieza" nuevamente.

Mollera sumida. Es una enfermedad que sólo afecta a los niños recién nacidos y se reconoce porque se les hace un "hoyo" en la cabeza. La mollera puede sumirse con algún golpe en la cabeza, algún sentón sorpresivo o cuando los bebés son tratados con brusquedad. Un recién nacido es alguien muy sensible, hay que tratarlo bien, con dulzura, con suavidad. Para curar a quien tiene este problema, es necesario chuparle la mollera teniendo agua en la boca o sobarle la cabeza con agua.

Mal-viento. Es una enfermedad que, como su nombre lo indica, es provocada por un mal viento que le pega al enfermo. Un mal viento puede entrar a través de una puerta abierta, de una ventana o simplemente te afecta el hecho de salir "caliente" de una habitación al medio ambiente frío<sup>10</sup>. Se cura barriendo al paciente con ramas de

---

<sup>10</sup> "El aire se menciona en casi todas las descripciones indígenas de enfermedades y algunas de sus formas deben tener su origen en el Nuevo Mundo, mientras que otros aspectos contemporáneos, introducidos durante la

algunas plantas y después se le da un "chumazo", que consiste en que se envuelve a la persona en una sábana y junto a él se ponen algunas yerbas en brasas para que se quemen y echen humo.

Cuajo volteado. Es una enfermedad que se dá sólo en los niños y que provoca diarreas, vómitos, calenturas y llanto. Para curarlo es necesario dar cuatro curas cuando despunta el sol en el oriente, es decir, como a las 6 de la mañana, cada una de las cuales consiste en rodar al niño en una sábana blanca que es sostenida en el aire por dos personas, enseguida se les dá a beber un té y se les soba el estómago con aceite.

Por su parte, los médicos reportan como principales problemas del municipio las enfermedades de tipo respiratorio en la época de frío y las gastrointestinales en las temporadas de calor, especialmente entre la población infantil en edades que van desde recién nacidos hasta edad preescolar. Además, existe una tasa muy alta de desnutrición<sup>11</sup> originada por las malas dietas alimenticias, basadas en carbohidratos y picantes (chiles y tortillas), y que aunada a la ignorancia de la gente y la insalubridad en que viven, convierte a esta región en una de las zonas con mayor parasitosis<sup>12</sup> y tuberculosis del país. No es de extrañar, pues, que las enfermedades tradicionales más comunes en la población son las de tipo gastrointestinales.

### MEDICO/PACIENTE/CURANDERO

Los pacientes que más acuden a los médicos, tanto a los particulares como de las distintas instancias de salud, son gente

---

conquista, tienen sus raíces en el sistema hipocrático del frío y calor". Kearney 1969:431.

<sup>11</sup> En el hospital de zona IMSS-COPLAMAR de Zacatipán, tienen registrado un promedio de 2.5 de hemoglobina entre las personas que acuden allí, cuando que en teoría una persona con 5 de hemoglobina no podría ni siquiera vivir.

<sup>12</sup> Uno de los médicos de Axtla me explicaba que la fórmula de su éxito con sus pacientes menores de edad consistía en que, independientemente de la enfermedad por la cual se lo llevaran, él acostumbraba desparasitarlos a todos.

indígena de los alrededores de Axtla: niños con las enfermedades ya mencionadas de tipo respiratorio y gastrointestinales, y mujeres en edad fértil con problemas de menstruación o que van a control prenatal. En todos los casos, las personas consultan al médico cuando ya tienen muy avanzados sus males, cuando los remedios caseros y los curanderos no dieron ningún resultado. Es muy frecuente que las mujeres acudan durante el embarazo a control prenatal con los médicos pero que a la hora del parto se vayan con la partera de su comunidad. El pudor del sexo femenino, los celos de sus maridos<sup>13</sup>, el preferir que sus hijos nazcan en su casa, las costumbres y tradiciones del lugar y el factor económico<sup>14</sup> influyen en esta decisión. El promedio de partos atendidos por médicos es bajísimo, especialmente entre los doctores hombres<sup>15</sup> y la mayoría de las veces en que ellos intervienen, se trata de partos muy difíciles con los que las parteras no pueden y de hecho son ellas mismas quienes, tras muchas horas de trabajo de parto sin que pueda nacer el niño, mandan a buscar al médico; sin embargo, aún en estas ocasiones la partera participa en el nacimiento ayudando al doctor<sup>16</sup>.

La labor de la partera, aparte de asistir en el nacimiento, es el de ayudar a la mamá a atender al bebé los primeros días, esto es, a diario van a bañarlos hasta que se les cae el cordón umbilical y algunas incluso les lavan los pañales del niño y la ropa de toda la

---

<sup>13</sup> En Axtla conocí el caso de una pareja joven, clase media, mestiza, él profesionalista, que después de siete años de casados sin usar ningún anticonceptivo, finalmente la esposa quedó embarazada. Ellos enseguida acudieron a la doctora del pueblo quien los remitió al ginecólogo a Valles, arguyendo que el bebé se consideraba "producto valioso" y que lo ideal era que naciera en un buen hospital que contara con los mejores recursos humanos y materiales. Sin embargo, el bebé nació en el consultorio de la doctora en Axtla porque el marido se opuso a que un hombre, por muy ginecólogo que fuera, "viera y tocara" a su esposa.

<sup>14</sup> El precio promedio de un médico del pueblo por atender un parto es de N\$1.000.00, mientras que con una partera es de N\$150.00

<sup>15</sup> Un médico del pueblo me contó que en una ocasión le mandaron a llamar de una rancharía para que fuera a atender un parto y que le costó mucho trabajo convencer a la señora de que abriera las piernas.

<sup>16</sup> Una partera me platicaba con mucho orgullo que ella es amiga del dr. Henry y del dr. Jaime, por eso cuando el niño viene mal los manda a traer. Después del parto ellos mismos le dicen a las pacientes que quedan en manos de doña María, que es muy buena.

familia durante unos días. Además, muchas parteras "arreglan" a las señoras entre el tercer y quinto mes de embarazo, esto es, les dan masajes con pomadas, aceite, alcohol, o Vick VapoRub en el vientre "por si el niño viene mal acomodado". La relación entre la parteras y la embarazada, en general, es muy cercana puesto que casi siempre tienen algún tipo de parentesco, o por lo menos cierto vínculo en tanto que vecinas de la misma comunidad. También a menudo se originan nuevas relaciones de compadrazgo porque las señoras, en agradecimiento, invitan a la partera a que amadrine al niño recién nacido.

Las parteras utilizan yerbas y medicamentos de patente por igual. Entre las parteras registradas, el uso de la medicina científica es mayor que el de las yerbas<sup>17</sup>:

cuando una embarazada siente los primeros dolores de parto ella les da yerbas para apresurar el nacimiento y cuando se rompe la fuente les inyecta Syntosinon. Después, cuando nace el niño, corta el ombligo, arregla al niño y le da pastillas a la señora para que no tenga vómitos. Al niño le da té de manzanilla o de cominos. Cuando ya se bañó la señora entonces le da una espasmocibalgina o le inyecta ergotrato.

Algunas parteras acostumbran poner una piedra en el estómago de la señora o sentarse encima de ellas para que el niño no se meta cuando ésta no puja. También practican la técnica de la "sabaneada" que consiste, según descripción de las parteras, en que cuando un bebé está mal acomodado, acuestan a la embarazada en una sábana que cargan entre varias personas y con la que la avientan para arriba. A decir de los médicos, esto a veces funciona pero otras en cambio provoca estallamiento de útero o complicaciones mas graves. Es muy común que durante el parto, además de la comadrona, estén

---

<sup>17</sup> Medicamentos como el Syntocinon, que causa estimulación potente y selectiva de la musculatura lisa uterina y de la glándula mamaria; el maleato de ergotrato que previene o trata la hemorragia posparto y posaborto, estimula el trabajo de parto y reduce la hemorragia posparto después de la expulsión de la placenta; analgésicos y ácido acetilsalicílico, son usados por las parteras registradas de manera común en todos sus partos. (Loeb,1989)

presentes el marido, de quien la señora se agarra al cuello para poder pujar, la suegra, la mamá y a veces las cuñadas o alguna tía, todas ellas "regañan" a la señora diciéndole cosas como "te lo quisiste comer, ahora anda, échalo".

Muy pocas parejas aceptan planificar su familia y aunque muchas mujeres no quieren hacerse embarazadas, se niegan a usar cualquier tipo de anticonceptivo por el temor de que sus maridos las descubran y se enojen. Sin embargo, estas mismas mujeres, al quedar embarazadas, acuden a las parteras para que las ayuden a abortar. Según los reportes de los pasantes de servicio social, el número de abortos entre las mujeres casadas es altísimo y es una de las principales causas de mortalidad en el municipio.

La automedicación, como en todas partes, es muy usada. Es frecuente que en estos lugares el profesor, el tendero o el cacique de la comunidad se sientan con autoridad para recetar a las personas, y ni qué decir de las parteras que han tomado cursos en el IMSS o la SSA, quienes no limitan el uso de sus conocimientos a la atención de partos, sino que existen casos de parteras que dan recetas para cualquier tipo de enfermedad. Uno de los médicos de Axtla me explicaba que él precisamente a quienes más teme es a estas parteras "registradas", pues como se sienten que manejan ciertos medicamentos, creen tener la autoridad para recetarlos cual si se tratara de yerbas o tés. Los casos de intoxicación por el mal uso de medicamentos científicos son comunes y a mí personalmente me tocó observar el caso de una señora de Ahuacatitla que murió a causa de una inyección de penicilina. La señora estaba en tratamiento con Lety a causa de una úlcera y ya estaba muy mejorada pero resulta que un señor amigo de la familia que vino de Hidalgo, quiso ayudarla a sanar más pronto y le aplicó la inyección sin saber que la señora era alérgica a la penicilina. Cuando el chofer de Beto Ramón trajo a la señora al consultorio de Lety ya estaba muerta.

Generalmente las personas del pueblo acuden más rápido a los médicos que las de las comunidades o ejidos. Sin embargo, también ellos se curan simultáneamente con medicina aleopática y tradicional. Los médicos se quejan de que cuando los pacientes van a verlos es porque ya tienen muy avanzados los males, que son

incapaces de llevar el tratamiento por más de dos días, pues en cuanto se empiezan a sentir mejor dejan de tomar los medicamentos o por el contrario, se desesperan de que no se curan pronto. Igualmente los yerberos y curanderos reclaman que ellos tengan que hacer milagros cuando las personas acuden a verlos después de que los médicos no han podido sanarlos. Los curanderos son mucho más frecuentados que los brujos. Para los primeros, lo mismo que para las parteras, se acude al que esté más cercano: una vecina, algún familiar, la comadre, etc; los brujos, en cambio, entre más alejados estén, mejor, de hecho se tiende a desprestigiar a los conocidos que se dicen brujos, de charlatanes no se les baja. De modo que una persona de Axtla que quiera acudir a un brujo, seguramente recurrirá a alguien de otro municipio, de preferencia en una comunidad alejada, en tanto que el público de los brujos de Axtla, en cambio, es de fuera.

Si establecemos un patrón del tipo de medicina utilizada por las personas en el municipio de Axtla, tenemos que a) los de las comunidades y ejidos, lo mismo que los de la "clase baja" en la cabecera municipal, recurren, en primera instancia, a la automedicación, después a la medicina tradicional y sólo en caso de gravedad a la medicina científica en el siguiente orden: acuden a las UMR del IMSS-COPLAMAR o la Clínica de Salud, según lo que les quede más cercano y de ser posible irán a un médico particular, de donde son enviados, de ser necesario, a la Clínica de Zacatipán y en caso extremo, a los hospitales de salubridad o universitarios en Ciudad Valles, Tampico o San Luis Potosí. Si son derechohabientes del IMSS o del ISSSTE, se atenderán vía dicha institución, pues de este modo pueden obtener incapacidades, medicamentos, servicio médico gratuito y todas las prestaciones correspondientes. En caso de requerirlo, serán enviados a los hospitales regionales, que en el caso del IMSS están en Ciudad Valles y San Luis Potosí, mientras que los del ISSSTE se localizan en Ciudad Valles y Tampico b) Los de nivel socioeconómico medio también empiezan por automedicarse, después recurren a alguno de los médicos particulares, quienes a su vez transfieren los casos más delicados a Ciudad Valles o incluso a San Luis Potosí, siempre a hospitales y médicos particulares. También en



este caso, si están afiliados al ISSSTE o al IMSS, prefieren seguir este camino por las razones antes señaladas. Una vez que le han prestado atención médica al paciente, es común que el enfermo sea llevado al curandero o brujo del lugar "por si acaso" y "aunque yo no creo en eso, no vaya a ser..." c) Finalmente tenemos a los "ricos", quienes directamente acuden a los especialistas de Ciudad Valles a consultarse, y si es necesario van a San Luis o Monterrey, a la ciudad de México o a Houston, en ese orden. Este grupo de personas, sin embargo, también va a acudir a curanderos y brujos, para falseaduras, enfermedades no científicas como bebés con susto, cuajo volteado, mollera sumida; son muy adictos a hacerse limpias, consultan brujos por la pérdida de objetos, para obtener posiones mágicas, amuletos, protegerse de brujería, etc.

En los últimos años se ha vuelto prácticamente prohibitivo consultar a los médicos particulares. Si tomamos en cuenta que una consulta, en promedio, en Axtla, cuesta N\$ 40.00, que de medicamentos<sup>18</sup>, también en promedio, se gasta una persona N\$ 30.00 y que el jornal diario anda en N\$20.00 nos podemos dar una idea de por qué las personas acuden al médico sólo como último recurso. La diferencia de precio entre un parto atendido por una partera y uno atendido por un médico es muy grande. Los curanderos y yerberos, dada generalmente la cercanía con sus pacientes, en muchos casos no cobran, o aceptan pagos en especies: esto es, huevos, gallinas, frutas, bebidas, etc. Entre los médicos este pago en especie normalmente es una manera del paciente de agradecer de forma extra el haberlo curado, estos regalos se dan muy aparte del pago de la consulta y en ocasiones especiales: día de la madre, del médico, de la amistad, navidad, muertos, etc.

Si bien es cierto que existen diversas instancias de salud públicas, que en teoría cuentan con los recursos humanos y materiales necesarios, la realidad es otra. Por un lado los médicos que laboran en estas dependencias se quejan de que apenas si le pueden dedicar tiempo a las consultas que se les presentan pues

---

<sup>18</sup> En cuanto a los medicamentos, explican los médicos que a las personas no les gusta que se les den pocos, pues lo consideran símbolo de deficiencia, pero también critican a los que recetan mucho.

tienen muchas exigencias para cubrir los diferentes programas de planificación familiar, control prenatal, vacunación, etc. que conllevan consigo un papeleo que llenar enorme y mucho tiempo invertido en buscar y convencer a las personas necesarias para llevar a cabo dichos programas ya que normalmente es difícil que éstas vayan por sí solas. La otra gran queja del personal de salud que trabaja en instituciones públicas es la falta de recursos, y con ello no se están refiriendo a las deficiencias con que ya de por sí cuentan las clínicas de estos pueblos y comunidades, sino, sobre todo, están haciendo alusión a cuestiones básicas como anestesia, jeringas, material de curación, hilo de sutura, etc. Aquí a veces se cae en situaciones contradictorias: resulta que raras veces se cuenta con una jeringa para poder inyectar un antibiótico a alguien que lo requiera y sin embargo se tienen montones de jeringas para los programas de vacunación pero que no se pueden usar para ninguna otra cosa. Claro que tampoco se pueden pasar de la cuota de vacunas establecidas por la SSA para cada lugar porque entonces están excediendo su "meta".<sup>19</sup> Aunque comparativamente todos los médicos que han pasado por hacer servicio social en la huasteca consideran que las clínicas del IMSS cuentan con mas recursos que las de la SSA, todos coinciden en afirmar que el peor problema al que se enfrentan es la burocracia: la manera de controlarlos es de cantidad y no de calidad, se les exigen cubrir cuotas sin fijarse tanto en eficiencia, calidad y buen servicio. Finalmente, otro gran problema al que se enfrentan los jóvenes egresados de las escuelas de medicina que llegan a estas clínicas de salud a hacer su servicio social, es que se les tarda muchos meses antes de empezarles a dar su pago, que de por sí es poco y que para la gran mayoría es de gran importancia porque dependen de esta simbólica remuneración económica para poder vivir en el lugar al que fueron enviados.

---

<sup>19</sup> Lety me contó que cuando ella hizo su servicio social en el Centro de Salud de Axtla le pedían llenar un número x de vacunas. Ella fué a la secundaria y a la primaria a vacunar pero le faltaron muchos niños que se quedaron sin vacuna porque se le terminaron. Mandó entonces ella a pedir más dosis pero le dijeron que no porque era exceder su meta y nadie puede exceder su meta.

Otro aspecto que tenemos que tomar en cuenta es la disposición de los jóvenes que prestan servicio social. Para algunos el salir de la ciudad para llegar a un pequeño pueblo, o lo que es peor, a una comunidad alejada de los medios de comunicación, con calores de más de 40° a la sombra en los meses de abril a agosto, enfrentándose a pacientes que ni siquiera hablan su mismo idioma y con una cultura totalmente diferente a la suya, que tienen que atender una clínica en la que ni a anestesia llegan, sin un peso para poder salir de ese lugar de vez en cuando porque no les llega su pago... les parece de locos y en el mejor de los casos huyen a su "civilización" antes que enfrentarse a todo esto, y digo en el mejor de los casos porque los que se quedan, enojados con la vida, se desquitan con los pacientes ya sea tratándolos mal o cobrándoles como si fueran doctores particulares. Hay quienes, por el contrario, y que son los menos, llegan con bellos ideales de ayuda a la comunidad y ponen lo mejor de ellos para cumplir con su trabajo: si no cuentan con el material necesario para curar a alguien o para ponerle una inyección, lo mandan a que lo compren a una farmacia y después regresen con ellos para que les den el servicio requerido. Esteban Castro Flores, originario de la ciudad de San Luis Potosí, esposo de Lety, la doctora de Axtla, es un caso excepcional: hizo su servicio social en la UMR del IMSS-COPLAMAR de Chalco, municipio de Axtla, comunidad nahua donde él aprendió el idioma para poderse comunicar con sus pacientes; al terminar su servicio social, pidió que lo contratara el IMSS-COPLAMAR por otro año en Meacatlán, municipio de Tamazunchale, (otra comunidad nahua) para seguir trabajando con los indígenas y mas tarde estableció su consultorio particular en Tancanhuitz, un pueblo de la huasteca con comunidades de habla nahua y huasteco. Los habitantes de la huasteca ya están acostumbrados a que cada año les llegue un nuevo doctor de quien dependerá el funcionamiento de la clínica local durante ese año y la relación del médico con la comunidad.

En el caso de los médicos particulares podríamos agruparlos en dos tipos: los "mercenarios" y los "humanitarios". Los primeros serían aquellos que lo único que les interesa es sacar dinero sin importarles la situación personal de sus pacientes. Estos médicos

son famosos en Axtla porque no dan consulta si la persona no tiene el dinero en la mano, "no fían", raramente se levantan a dar una consulta en la noche y si la dan la cobran mas cara, lo mismo que las visitas a domicilio; tratan de sacarle al paciente la mayor cantidad de dinero posible haciéndoles volver a chequeos, curaciones, etc. Los médicos "humanitarios", en cambio, establecen una relación personal con sus pacientes que se nota en el hecho de que los tratan como seres iguales no importando la clase social o económica, la raza o el color; atienden a cualquier persona que toque a su puerta tengan o no dinero, de día o de noche, con lluvia o con sol. Describo el caso de Lety por ser el que mejor conozco: como ya dije antes, ella es originaria de Axtla y sus papás fueron durante años maestros muy queridos de la escuela secundaria, ella creció en el pueblo. Cuando regresó como pasante haciendo su servicio social en el Centro de Salud, se dió a conocer como doctora y pronto se ganó el afecto de la gente. Desde que abrió su consultorio particular nunca se ha cuestionado levantarse a las 3 de la mañana a atender a un herido, un parto o cualquier emergencia; la he visto dar muchas consultas sin que se las paguen, algunos incluso si tienen dinero se van con cualquiera de los otros médicos mas si no lo tienen, saben que Lety nunca les negará atenderlos; cuando alguien la consulta y ella le da tratamiento, lo hace venir o lo visita sin cobrarle las siguientes consultas; cobra lo mismo en su consultorio que a domicilio. Como huasteca que es, sabe la importancia que tiene para las personas el uso de la medicina tradicional, por lo que generalmente, aunado a los medicamentos de la farmacia, ella recomienda que sigan tomando los tés del curandero, que se pongan las pomadas que les dió la vecina o que continuen con las "barridas" que les está dando la comadre. Ella escucha a las personas y en más de una ocasión, después de que alguien sale de una consulta de dos horas, ella me ha hecho comentarios como "en realidad no está enfermo, su dolor de cabeza es psicológico, pero su mujer se acaba de ir con otro". En un caso así ella escuchará las veces que sea necesario a esta persona haciéndole sentir que su enfermedad es real y seria. En casos como este la importancia de la figura del médico es comparable a la de un cura de pueblo, están en una situación paternalista.

La mayor clientela de los dentistas son los indígenas, por ser estos quienes, por razones económicas y culturales, tienen menor cuidado en su salud dental. En su primera visita al dentista, entre los 40 y 60 años, llegan con piezas dentales muy dañadas cuya única alternativa barata es la extracción. Los dentistas, a diferencia de los médicos, tienen un público cautivo seguro pues, con excepción del clavo, no existen remedios caseros o medicina tradicional que sirva en el caso de una muela careada. Sin embargo, su situación es comparable a la de los médicos en el sentido de sus pocas aspiraciones económicas, por lo que necesitan de algún otro tipo de incentivos para permanecer por más tiempo en Axtla.

La práctica de la medicina tradicional en este municipio de la huasteca potosina es parte de su cultura, su uso va más allá de edad, clase social, posición económica o nivel de educación. Sería difícil establecer un patrón de cuándo y quiénes acuden a este tipo de curación. La medicina científica y la tradicional se entremezclan para atender las necesidades de la población: los pacientes toman las medicinas que les son prescritas al tiempo que se hacen una limpia; los médicos que entienden la cultura del lugar recetan sus medicamentos acompañados de tés; parteras y médicos colaboran en la atención del parto y embarazo de las mujeres locales, etc.

### BETO RAMON

Domingo Ramón Guadalupe es originario de Ahuacatitla, municipio de Axtla. Las historias sobre su vida y formación como doctor botánico son muchas y difieren entre sí, dada la dificultad de obtener una cercana a la realidad puesto que Domingo Ramón, o Beto Ramón, como todos lo conocen, se niega a hablar sobre sí mismo. Nacido el 15 de noviembre de 1936, si tomamos por referencia su registro federal de causantes, descendiente de indígenas nahuas de Axtla, desde hace muchos años vive entre los suyos en el ejido de Ahuacatitla, comunidad ubicada a menos de 2 kilómetros de distancia de la cabecera municipal.

Algunos sostienen que Beto Ramón aprendió el uso de las plantas medicinales de su padre, quien a su vez también era yerbero; otros dicen que aprendió a curar porque trabajaba en una farmacia y compró libros de medicina herbolaria; hay quienes aseguran que aprendió al lado de un famoso curandero de Tanlajás y la mayoría sólo afirma que "un día se fué y cuando regresó ya era curandero". Lo cierto es que a principios de los sesentas Beto Ramón llegó a establecer su consultorio-laboratorio en Ahuacatitla, mismos que fueron creciendo al parejo de su fama y de Axtla: ante la oleada de fuereños que cada día mas llegaban a visitar al botánico, se fue creando la infraestructura necesaria para darle hospedaje y alimentos a las personas que, venidas de lejos, necesitaban pasar uno o varios dias en espera de poder consultar al botánico. Así, dos hoteles, varios restaurantes y diferentes comercios se vieron beneficiados y abrieron fuentes de trabajo para un buen número de personas. Beto Ramón contribuyó en gran medida al esplendor y riqueza del pueblo cuando aún la economía de Axtla no estaba tan fuertemente basada, como lo está en la actualidad, en la producción y comercialización de cítricos. Hoy en día, la fama del botánico sigue, aunque la recesión económica que afecta al país impide que lleguen tantas personas, como solía suceder, a consultarlo.

Durante algún tiempo hubo personas dedicadas a organizar excursiones a Axtla para llevar gente con el doctor botánico, llegaban de Oklahoma, Ciudad Juárez y Aguascalientes, entre otros. El día domingo la gente llega a Axtla para obtener consulta el lunes. Los primeros días de la semana es cuando mas gente tiene el botánico. Los pacientes llegan con enfermedades que van desde un dolor de cabeza hasta cáncer, ceguera, parálisis, etc. y que según dicen el doctor logra curarlos. Además de eso, Beto Ramón tiene distribuidores de sus medicamentos en Ecatepec, Mex.; San Antonio, Texas; Matamoros, Coah; Toluca, Mex; San Luis Potosí, SLP; Monterrey, N.L; Cd. Juárez, Chih; Guadalajara, Jal. Son muchas las personas que utilizan las medicinas de Beto Ramón sin consultarlo. En el mismo Axtla es muy común que las señoras utilicen su crema "Rejuvenosina" para evitar las arrugas de la cara y que las pomadas

del laboratorio de Ahuacatitla sean parte del botiquín de cualquier hogar.

Beto Ramón tenía una esposa de su misma comunidad con la que tuvo cinco hijos: cuatro hombres y una mujer, el mayor de los cuales, Armando, es quien ayuda a su papá a dar consulta pues desde hace algún tiempo Beto Ramón sólo atiende el consultorio lunes, martes y miércoles y de jueves a sábado, o cuando su papá no está en Ahuacatitla, consulta Armando. Muchas personas que llegaban a consultar al doctor botánico, quedaban tan agradecidos con él porque les curaba a algún familiar, que le regalaban una hija. De esa manera Beto Ramón llegó a tener siete esposas más que vivían con él en Ahuacatitla. Los axtleños recuerdan cuando Beto Ramón llegaba con sus siete esposas al mercado, los domingos, en Axtla. A mediados de los años setenta un cura católico llegó a la Iglesia de Axtla, se hizo muy amigo de Beto Ramón, fueron juntos a Roma y convenció al doctor botánico de que estaba viviendo en pecado; éste se casó entonces con la más antigua de sus mujeres, pues por aquella época su primera esposa ya había muerto y les construyó casas a sus otras señoras para que cada cual viviera con sus hijos, desde entonces les pasa dinero y se hace cargo de todo pero ya no cohabita con ellas. Por ese tiempo Beto Ramón construyó una "capilla", que es mas bien una iglesia pequeña, dedicada al Señor de la Salud, que fué a inaugurar el Obispo de la Diócesis, quien dió al botánico el cargo de Diosesano. También le construyó al clero una casa para retiros con dormitorios, baños, comedor, cocina y sala de conferencias cuya capacidad exacta desconozco, pero yo he sabido de retiros allí hasta de 100 personas. Cuentan que cuando el padre amigo de Beto Ramón se fué de Axtla, éste le dió de regalo un carro último modelo y organizó una comida a la que asistió todo el pueblo. Además, cada año, para la fiesta de Santa Catarina, el botánico manda a pintar toda la iglesia y se encarga de los vestidos y las joyas de la santa; los fuegos artificiales también corren por su cuenta y jamás escatima, por lo que la quema de "castillos" el día de la santa patrona es toda una tradición en el pueblo. Se dice que es una persona con mucho dinero, que tiene tres ranchos en el municipio de Axtla y que ayuda mucho a

la gente pobre, según esto, tiene un fondo para hacer préstamos, sin intereses, a las personas necesitadas.

En una ocasión, muy de mañana, acompañé a Ahuacatitla a unas personas de Axtla. Llegamos allá al cuarto para las siete y vimos que ya había gente afuera esperando a que abrieran para sacar su ficha. Ibamos buscando a uno de los trabajadores de Beto Ramón, el personal de la puerta nos mandó a buscarlo en la iglesia. Nos dirigimos ahí y nos encontramos con que todo el personal de Beto Ramón estaba haciendo oración, dirigidos por uno de ellos. En eso entró el doctor botánico, se hincó en el altar mayor, se percignó, rezó como un minuto y enseguida se retiró.

El siguiente padre que llegó a Axtla también se hizo muy amigo de Beto Ramón. En el pueblo todos le tienen respeto pero pocos se consideran entre sus amistades. Como ya antes mencioné, el doctor botánico es inaccesible, de ahí que cuando yo llegué a hacer mi trabajo de campo a Axtla y comencé a preguntar sobre cómo llegar al botánico, todos me dijeron que tenía que dirigirme primero al padre para que por medio de él me recibiera. Cuando visité al cura de Axtla, éste me dijo que en efecto Beto Ramón era su compadre pero que era una persona muy difícil de hacer entender, que a él le había costado mucho trabajo llegar a ser su amigo y confidente. En esa ocasión me dijo que el botánico andaba especialmente de mal humor porque estaba enfermo y tenía que estar llendo a ver a su médico a San Luis Potosí.

A los pocos días me aventuré a conocer al tan afamado Beto Ramón. Corrí con suerte porque me recibió. Cuando entré le extendí la mano y él de mala gana me la dió; comencé a hablar y él no me veía, volteaba para todos lados como si no me hiciera caso. Cuando finalmente se dignó a hablarme, me dijo que leyera yo algún libro de plantas medicinales, que ahí podría yo encontrar toda la información necesaria; yo seguí convenciéndolo y el siguió dándome cortones pero al final obtuve una cita para dos semanas después y me dijo que fuera, que yo iba a tener muchísimo material para mi trabajo. Al despedirnos me miró a la cara y me apretó la mano. Dos semanas mas tarde volví muy emocionada porque finalmente iba a conseguir entrevistar al misterioso Beto Ramón. Me había citado a las cuatro



de la tarde y yo llegué muy puntual. Después de dos horas de retraso el doctor botánico salió a decirme que no tenía tiempo de platicar conmigo porque tenía una cita en otro lugar a la que ya se iba. Le pregunté si podía yo ir en otra ocasión y me dijo que no tenía caso, que él no podría platicar conmigo porque nunca tiene ni 15 minutos libres para atenderme, que es una persona muy ocupada, que cuando no está dando consultas está haciendo labor eclesiástica porque él es misionero, que por ejemplo, el martes se iba a Oaxaca a una convención católica; que si yo quería ir de visita podía hacerlo cuantas veces quisiera. Así, tendremos que conformarnos con la información de terceras personas.

La organización alrededor del laboratorio del botánico es impresionante. Hubo una época en que había personas en el parque de Axtla, desde las 6 de la mañana hasta las 5 de la tarde, cuya única función era informar a quienes venían a buscar al afamado yerbero de cómo llegar a Ahuacatitla. Su trabajo era especialmente importante dado que en ese período muchos oportunistas se las dieron de yerberos y se dedicaban a llevarse con ellos a los confundidos pacientes que arribaban en busca de Beto Ramón. Durante este tiempo, el botánico contaba con camionetas particulares que de lunes a sábado, desde las 6 de la mañana, llevaban y traían gente de Axtla a Ahuacatitla. Oficialmente el horario del doctor botánico es de 7 a. m. a 3:30 p. m., sin embargo, la verdad es que empieza a dar consulta cuando puede -y puede ser a las 3 de la tarde- y termina cuando ya no tiene ningún paciente. Lo difícil en realidad es conseguir ficha de espera porque una vez que la ha obtenido uno, es seguro que aunque sea tarde pero le va a tocar a uno consulta.

En Ahuacatitla, una barda enorme circunda una gran terreno con construcciones muy particulares: torrecillas arabescas multicolores pintadas con los colores huastecos, casas arqueadas, jardines con venados cola blanca, albercas sin forma... en la pared un letrero: "Bienvenidos al Rancho Santo Domingo, su amigo Domingo Ramón Guadalupe los saluda y agradece su visita". En el período de esplendor de Beto Ramón, era común ver muchos carros estacionados con placas de diferentes estados de la república y algunos de Estados Unidos, era la época en que había que esperar uno o más días para

conseguir una consulta. En la entrada hay una caseta de información atendida por unos señores que visten de uniforme: camisa y pantalón amarillo oscuro, allí se saca la ficha para ver al doctor botánico. La gran puerta de entrada está custodiada por unos señores también uniformados, dicha puerta lleva a un patio enorme en el que está un pozo, que en forma de fuente, forrada toda de azulejos y con pinturas de la Virgen de Guadalupe en el techo, surte de agua al ejido de Ahucatitla. Enseguida cruzamos por debajo de un puente que sostiene varias casas, una encima de la otra, en donde habitan Beto Ramón y algunos de sus hijos casados. A los pocos metros cruzamos por debajo de un segundo puente, éste comunica al consultorio del doctor botánico y a la farmacia, que están del lado derecho, con el laboratorio que está a la izquierda. Llegamos a otro patio, mas pequeño que el anterior, a la derecha del cual está una sala de espera muy amplia que cuenta con mas de 100 sillas y ventiladores de techo; al fondo de dicha sala vemos un pequeño cuarto que es el consultorio de Beto Ramón, y al lado de éste la farmacia. Junto a la puerta de la entrada un letrero que dice

#### CLINICA DEL ALMA:

- Médico Cirujano: Jesucristo
- Grado honorífico: hijo de Dios
- Médico Auxiliar: Espíritu Santo
- Templo de estudio: el corazón
- Experiencia: infalible y eterna
- Residencia y oficina: en todas partes
- Su poder: ilimitado
- Su especialidad: lo imposible
- Su instrumento: el poder
- Su obsequio: gracia
- Su libro de recetas: la Biblia
- Enfermedades para sanar: todas
- Precio de tratamiento: fé
- Garantía: absoluta
- Salón de operaciones: el altar
- Hospital General: la Iglesia
- Dieta: oración y ayunos
- Auxiliar: la Virgen María
- Ejercicios: buenas obras y frutos

ACUDA HOY MISMO. HORA DE CONSULTA LAS 24 HORAS DEL DIA.  
DR. JESUCRISTO.

y en otra parte de la sala de espera un pizarrón con la siguiente lista: 1) cáncer, 2) leucemia, 3) artritis, 4) ataques, 5) nitiligio, 6) herpes, 7) prostatitis, 8) parkinson, 9) lesión cerebral, 10) insuficiencias, 11) diabetes, 12) embolia, 13) trombosis, 14) cirrosis, 15) hidropecalia, 16) psoriasis, 17) lupus, 18) lepra, 19) enfisema y 20) gangrena.

Un letrero más:

#### ATENCION ENFERMOS

No se admiten consultas con prendas, ropas, fotografía, voz grabada, no se dan limpias o barridas. No se aceptan preguntas innecesarias por ejemplo: encontrar tesoro perdido, caballo perdido o becerro, que quieren casarse con un muchacho rico, pérdida de dinero, que no quiere ver a su vecino porque le está haciendo brujería, que porque está muy salado y quiere tener mucho dinero. Tampoco para la buena suerte.

Aqui se atienden exclusivamente enfermedades NATURALES.

No es centro de espiritistas.

El consultorio del botánico es muy pequeño y cuenta con un escritorio y silla para el doctor, dos sillas para el paciente y su acompañante, un pequeño librero lleno de libros de medicina herbolaria, religiosos y la biblia; en la pared que está frente a la silla de Beto Ramón, está una lista con los nombres de los medicamentos del doctor botánico. Sobre el mismo patio, al lado de la sala de espera, está la iglesia; en la parte de enfrente del patio está la bodega donde se guardan los costales que contienen las yerbas con que se preparan los milagrosos medicamentos. Finalmente, a la izquierda del patio, vemos unas construcciones grandes con chimeneas, es el laboratorio de Beto Ramón, en cuya pared hay un letrero que dice: "Laboratorio de plantas medicinales del doctor botánico Domingo Ramón Guadalupe". Allí observamos una especie de farmacia surtida con todos los medicamentos del

botánico, etiquetados con el nombre del producto y la foto del doctor; también venden postales de Ahuacatitla y de las instalaciones del consultorio y laboratorio. En una pared está la siguiente "farmacopea":

**MEDICAMENTOS PARA CIERTO TIPO DE ENFERMEDAD**

**CLASE DEL PRODUCTO NOMBRE DEL PRODUCTO TIPO DE ENFERMEDAD**

1) líquido para gárgaras	Anginol	anginas, amigdalitis
2) líquido para gárgaras	Laringenoide	laringitis o úlcera de la garganta
3) líquido	Tlanquitol	Infección de encías
4) líquido	Diamentol	amacisar dentaduras
5) líquido	Piorrín	piorrea o infección de dentadura
6) líquido	Granogenol	granos en la boca o llaga
7) Enjuage bucal	Camacocotl	para el cáncer de la boca
8) líquido en gotas	Catanorfil	cataratas en los ojos
9) líquido en gotas	Glauconosina	glaucoma
10) gotas para la nariz	Nazarrín	polipos y Sinusitis
11) líquido	Comezonidol	fuerte comezón y zarna
12) líquido	Psorriosina	infección escamosa-piel
13) gotas	Carnosifenol	carnosidad
14) pomada	Sinoydol	sinusitis
15) pomada	Cerebromifenol	para la nuca
16) pomada	Bociofeminol	para el bocio
17) pomada	Pendigosina	para el péñfijo
18) pomada	Trigeminotina	trigemino (nervio ciático)
19) líquido	Migrastine	dolor de cabeza o migraña, jaqueca o hemicrania
20) líquido	Craneosinol	caida del cabello
21) líquido	Caspina	caspa o seborrea

22) líquido	Zanstín	catarro crónico o sinusitis
23) líquido	Hemorfina	hemorragia nasal o polipos nasal
24) bálsamo	Hidrocefálico	Hidrocefalia o hidropecia de encéfalo
25) líquido	Exnestamalcocotl	acné-espínillas, comedones, barros
26) líquido	Conorfina	úlceras de la córnea conjuntivitis aguda o orzuelo
27) líquido	Faringenoide	faringitis (garganta) hipertrófica
28) pomada	Golpenosinol	para golpes
29) pomada	Hinchasonico	para hinchazón general
30) pomada	Glandomameritol	para hinchazón del
busto 31) pomada	Estomacurofinol	dolor de estómago
32) pomada	Gangrenolina	para gangrena
33) pomada	Vitinerviosa	para vitiligo
34) pomada	Psorinol	psoriasis
35) pomada	Higacirrosinol	para cirrosis
36) pomada	Hermorrín	para hernia
37) pomada	Hongonofrín	para hongos
38) pomada	Lanolinol	para pie de atleta
39) pomada	Salisimetizo	para jabones
40) pomada	Cloroforminol	para pulmón o lumbago
41) pomada	Tumorfinisol	para tumor o quiste (ovárico)
42) pomada	Granosinol	granos
43) pomada	Herpezodinol	herpes-zoster
44) pomada	Mentolina	quemadura de sol

Estos son los precios de sus medicamentos<sup>20</sup>

---

<sup>20</sup> Información actualizada en noviembre de 1993. Respeté los nombres como están escritos en los medicamentos aún cuando a veces tienen faltas de ortografía.

	POMADAS	GOTAS
pulmonaria N\$25.00	fuerte 12.00	gotas verdes 15.00
neorocina 25.00	p/adelagazar 12.00	gotas blancas 15.00
reducinol 25.00	p/artritis 12.00	g. para cataratas 15.00
cerebrina 25.00	pomada rosa 12.00	g. p/carnosidad 15.00
calcio vit. 15.00	p/sinusitis 12.00	g. para la nariz 15.00
precion 15.00	p/el pecho 12.00	p/dolor muelas 10.00
telompatle 15.00	p/reumas 12.00	para callos 10.00
antidiarreico 15.00	p/tumores 12.00	caida de pelo 15.00
espiritus 25.00	p/circulación 12.00	para la caspa 20.00
jarabe infantil 15.00	hemorroides 12.00	inferoxina 20.00
saistin catarroi 25.00	p/el busto 12.00	higia nasal 15.00
neigrastine 25.00	p/varices 12.00	lav. p/barros 25.00
cerebrina (caps) 15.00	p/hongos 12.00	báls. (hidrocefálico) 20.00
	p/vitiligo 10.00	úlceras-varicosas 20.00
	p/psoriasis 12.00	llaga varicosa 20.00
	p/pie de atleta 12.00	liq. p/hemorragia 15.00
	p/la hernia 12.00	líq. rojo p/recto 15.00
	caida del pelo 12.00	lav. p/granos 15.00
	nazca pelo 12.00	lav. p/granos 20.00
	p/úlceras varicosas 12.00	anginol 15.00
	p/la ciática 12.00	laringenoide 15.00
	p/estómago 12.00	tlanquitol 15.00
	p/la nuca 12.00	diamentol 15.00
	quemadura del sol 10.00	piorrin 15.00
	p/el lumbago 12.00	lav. p/ojos 15.00
	p/el pulmón 12.00	
	p/alergia 12.00	
	para eczema 12.00	
	herpes zoster 12.00	
	p/comezón 12.00	
	p/sabañones 12.00	
	pomada p/sarna 12.00	
	p/ardor 12.00	
	p/comezón-rectal 12.00	
	p/hinchazón 12.00	

p/impenfigo 12.00  
p/gangrena 12.00  
p/verrugas 10.00  
p/barros o pecas 5.00  
para piojos 3.00  
pomada p/el pelo 12.00  
aceite 5.00  
briantina 5.00  
resequedad de la piel 12.00  
mezquinos 3.00  
para cáncer 12.00  
líabar 12.00  
reluzina 12.00  
maravillosa 12.00

#### CAPSULAS

p/desecho 15.00  
cancerocina 20.00  
pulmosol 20.00  
estomacorocina 30.00  
p/cigarro 10.00  
caps. figor 25.00  
p/alcoholismo 60.00 (tratamiento completo)  
Tricalcio 25.00  
Vitamina C 25.00  
Parkinson 10.00

#### MEDICINA ESPECIAL c/litro

muy especial 20.00  
especial 15.00  
p/falta de familia 25.00  
para esterilizar 40.00  
diabetes concentrado 40.00  
contra canas 20.00  
polvo p/nazca el pelo 20.00  
polvo p/arrugas fco. 20  
pasta dental

Ya casi para terminar mi trabajo de campo, desesperada porque nunca pude entrevistar a Beto Ramón, decidí llevar a mi papá a consultar al doctor botánico. Hacía tres años que le había dado una trombosis cerebral que a su vez le provocó una hemiplegia del lado derecho, esto es, perdió el habla, el movimiento del brazo y de la pierna derecha. Después de mucho tiempo de estar en rehabilitación, había llegado al máximo posible de su recuperación física: recobrar un poco el movimiento de la pierna y caminar con bastón. Saqué pues una cita con el doctor botánico pero ese día estaba atendiendo Armando. Llegamos como a las 10 de la mañana y la consulta iba en la ficha 7, nosotros teníamos la número 63 y pasamos a la 1:40, es decir, que en 4 horas el "doctor" consultó a 60 personas, o sea, un promedio de 15 personas por hora, o lo que es igual, 4 minutos por consulta. Cuando mi papá pasó a consulta, fué tan rápida que mi mamá apenas si alcanzó a explicarle qué le había originado la hemiplegia. El hijo de Beto Ramón enseguida escribió un par de recetas, una blanca y otra amarilla y nos mandó a la farmacia. Allí, uno de los señores nos anotó en la parte de atrás de las recetas una dieta y las indicaciones de cómo tomar la medicina. Nos mandó a comprar un garrafón de 6 litros en una casita de otates que estaba al lado, para servirnos el "líquido especial". Por aquel entonces la consulta costaba \$500.00 y de medicina pagamos \$9,850.00, mas \$400.00 del garrafón que tuvimos que comprar para el líquido especial, total \$10,750.00.

Actualmente la consulta con Beto Ramón cuesta N\$20.00 y cada persona que va a verlo se gasta en promedio N\$400.00 entre medicina y consulta. Los tratamientos son para tres meses pero en caso de no poder comprarlo todo a la vez se puede adquirir poco a poco ya sea en su farmacia o con sus distribuidores.

## CONCLUSIONES

La manera en que las personas del municipio de Axtla resuelven sus problemas de salud y enfermedad está ligada a razones económicas y culturales. La medicina científica es generalmente



más cara e inaccesible, por la distancia habida entre los servicios médicos y los pacientes, que la llamada medicina tradicional y estas son, en efecto, razones para recurrir a ella como último recurso. Sin embargo no son las únicas, existen, por ejemplo, muchas enfermedades en la cultura del pueblo de las que no sólo no tienen conocimiento curativos los médicos, sino que si se les son mencionadas provocarán risas o incredulidad. Otros problemas culturales son los prejuicios machistas, como el no permitir los hombres que un médico revise a su mujer; los prejuicios de parte de los médicos que frecuentemente ignoran los conocimientos de las madres y parteras; el pudor femenino, las tradiciones, la cercana relación con los curanderos y parteras de la comunidad versus el desconocimiento de un médico foráneo; el idioma, las diferencias de clase social, etc. Así, podemos decir que la llamada medicina tradicional funge en muchas ocasiones como alternativa de la medicina científica. Una y otra se interrelacionan en casos como el de Beto Ramón, quien ha logrado construir el prestigio de una medicina tradicional mezclándola con elementos de la medicina científica: no trata enfermedades tradicionales sino sólo las científicas, se considera "botánico", da consultas en consultorio y sus medicamentos tienen nombres que suenan a productos farmacéuticos cuando sus raíces son enteramente populares.

Las principales causas de mortalidad reportadas por los médicos son neumonias y bronconeumonias, gastroenteritis y otras enfermedades diarreicas, desnutrición y anemia, tuberculosis, muertes violentas, óbitos fetales (muerte del feto después de los 5 meses de embarazo), senilidad, insuficiencia respiratoria, insuficiencia cardiaca y peritonitis. Las edades de mayor índice de mortandad son entre menores de 1 año y mayores de 65 años. La falta de higiene y la desnutrición son los problemas base de todas las enfermedades y la base de todo es el factor económico.

## **CAPITULO 4. LA SITUACION POLITICA DE AXTLA Y LOS ESPACIOS DE INTERACCION POLITICA VISTOS A TRAVES DE LA RELACION MEDICO-PACIENTE**

Hasta ahora hemos descrito los antecedentes histórico-políticos que enmarcan al municipio de Axtla, San Luis Potosí. Analizamos también su actual situación social, económica y cultural y los recursos para la salud con que cuentan los habitantes de dicho lugar. En este capítulo vamos a conocer el estado de la política en el presente, la posición que ocupan médicos, botánicos y curanderos en las relaciones de poder y los espacios de interacción donde se hace la política.

### **EL PODER POLITICO EN AXTLA**

Sería difícil entender la política en Axtla sin conocer la historia que sirvió de parteaguas entre los grupos políticos locales: la muerte de Alfredo Mateo Terrazas. Existen dos versiones sobre el tema, una de sus parientes y amigos (que ha devenido en la historia oficial), otra de sus enemigos. Presento las dos porque ambas son el fundamento de una lucha que se ha venido dando desde la época revolucionaria.

La historia de los enemigos. En el año de 1910, Modesto Pozos, entonces presidente de Axtla, es muerto a manos de Alfredo M. Terrazas. Pozos se había integrado al movimiento revolucionario maderista que se estaba gestando y Terrazas, entonces porfirista, lo asesinó para quedar bien con el sistema. Sin embargo, para entonces la caída del dictador Porifio Díaz era un hecho y Terrazas quedó convertido en enemigo de la revolución y un ser perseguido por la ley en Axtla, especialmente porque por aquellos días los Pozos eran de las familias más poderosas del pueblo mientras que los Terrazas eran muy pobres. Con la muerte de Modesto Pozos, Alfredo M. Terrazas -al igual que toda su familia- huye de su pueblo natal, escondiéndose en las rancherías. Después de algún tiempo, intenta alistarse en las filas del general Lárraga en Tampico pero éste no lo

acepta enterado del atentado que Alfredo ha hecho contra la revolución. Se enlista entonces en las filas de Samuel Santos quien también estaba luchando en el Moralillo en Tampico. A los pocos días de haber egresado a las filas revolucionarias, Alfredo tuvo un altercado con un soldado compañero de lucha y como el otro estaba desarmado y Alfredo sacó la pistola, otro compañero, amigo y paisano del soldado, le disparó por la espalda y el famoso héroe murió en Tampico en un hospital.

La historia oficial:

Alfredo M. Terrazas nació el 21 de septiembre de 1887, fué hijo de don Jesús Terrazas y de doña Isaura Hernández [...] En 1910 en sus primeros meses aparecieron miembros del Partido Liberal Mexicano, que lanzaban la candidatura de don Francisco I. Madero y simpatizando con la causa del pueblo, [Terrazas] se incorporó a dicho partido. [...] El 17 [de septiembre] regresó a su tierra natal, [...] tuvo dificultades con los gobiernistas, con quien entabló polémicas que terminaron en serias dificultades por lo que se vió obligado a salir para Rayón a reunirse con Pedro Montoya y Miguel Acosta [...]. Después de Rayón se fué para Matamoros, Tamaulipas, donde lo hicieron jefe de rurales [...] En Ciudad Victoria, Tamaulipas se puso a las órdenes del general Pablo González. [...] A la muerte de Madero, se sumó a las fuerzas Carrancistas nuevamente a las órdenes del general Pablo González. El 31 de mayo de 1914 se formó la octava división de Oriente encabezada por el general J. Jesús Agustín Castro y los coroneles Miguel Navarrete, Blas Corral, Jesús Soto, Gonzalo Novoa, Alfredo M. Terrazas y Francisco Rovelo. [...Esta brigada] tuvo un encuentro en Tampico con los huertistas [...en donde] el coronel Terrazas fué herido de gravedad, muriendo enseguida. (El Municipio: 17).

En sus Memorias, Gonzalo N. Santos se refiere a Alfredo Terrazas así:

[...] Los días siguientes a la llegada de Pedro Antonio [Santos], que no recuerdo si fue el uno o dos de noviembre de 1910, hubo un inusitado movimiento de amigos de mi padre y de mis hermanos, que yo conocía de todos los pueblos de la huasteca, [...] por ahí estuvieron desfilando Alfredo M. Terrazas, quien murió heroicamente, el 13 de mayo de 1913, frente a las trincheras de la escuela de Monte cuando atacábamos a los huertistas en Tampico (yo era ayudante de Alfredo e iba estribo con estribo con él cuando lo hirieron). (p. 32)

En otra parte narra:

[...] Para entonces, la revolución ya había avanzado mucho, y estalló en San Ciro, del estado de San Luis Potosí, un movimiento que Pedro Antonio había planeado desde San Antonio, Texas, de donde envió al joven Miguel Acosta, de 18 años de edad, con contraseñas para que se levantaran don Pedro Montoya, Alfredo M. Terrazas, Isauro Verástegui, don Victoriano Mendoza y Santana Mendoza [...] Alfredo M. Terrazas, hijo de don Jesús Terrazas, quien fué íntimo amigo de mi padre, se veía con mis hermanos, con algunos de mis primos y conmigo como hermano. (p. 43)

Y más adelante describe su muerte:

[...] Cuando ya habíamos roto las líneas federales y estábamos en sus propias trincheras, mi jefe y amigo Alfredo M. Terrazas, recibió un balazo en los pulmones, cayendo de un macho negro que montaba. Lo levantamos y montamos en un caballo mandándolo para el km. 11; no teníamos ni médicos, ni enfermeros ni nada; andaba con nosotros un señor que se decía doctor, pero lo ha de haber sido en ciencias, pues de medicina no sabía nada. Era muy buen orador y fué quien nos arengó cuando tomamos la plaza y puerto de Tampico. Se llamaba Krum Heller y era alemán. Le dijimos al doctor Krum Heller que el coronel Terrazas estaba atravezado de los pulmones, que lo fuera a curar y no se negó, pero sólo le dió hielos pues no tenía otra cosa que darle y además le dió un discurso diciéndole "los hombres como tú no se mueren; si

desapareces de esta vida entras en la inmortalidad". Terrazas murió muy hombre. [...] Terrazas después de escuchar a Krum Heller preguntó a los presentes: "a cuántos estamos hoy". Le contestaron que a 12 de mayo. Mañana me muero yo -dijo-, pues cumple años de muerte mi mamacita". Y el día 13 de mayo, fecha en que había muerto su madre, como él lo había predicho, murió este valiente. (Santos, 1986: 90)

En principio dos grupos surgieron en Axtla a partir de la muerte de Modesto Pozos a manos de Alfredo M. Terrazas: el de aquellos que se disgustaron con los Terrazas y apoyaban a los Pozos y el de los que por razones políticas siguieron teniendo relación con los Terrazas y que fueron los menos. Entre estos podemos nombrar a los Ricabar quienes también eran santistas. Durante los cacicazgos políticos de Cedillo y Santos, Terrazas y Ricabar se convirtieron en la élite política de Axtla ya que eran ellos quienes decidían el curso de la política en dicho pueblo al nombrar presidentes municipales y, en algunas ocasiones, incluso cargos a nivel estatal, como diputaciones. Para entonces, gracias a las ligas políticas, algunos de los que habían estado del lado de los Pozos y en contra de los Terrazas, devinieron grandes amigos de estos últimos<sup>1</sup>. Los rancheros locales buscaron el apoyo de los caciques quienes les brindaron protección en la tenencia de la tierra. A ello también contribuyeron las alianzas sociales que surgieron con los matrimonios de los miembros de las familias Terrazas y Ricabar con los integrantes de otras familias que de este modo ingresaron al bando caciquil de Axtla<sup>2</sup>. Sin embargo, no todos tuvieron la oportunidad de ser beneficiados por los favores del grupo en el poder y con el paso de los años la grieta se ha seguido ensanchando.

---

<sup>61</sup> El caso de los García es ilustrativo: cuando don Tomás García llegó a vivir a Axtla, se asentó en los terrenos de la iglesia y durante años estuvo viviendo con su familia en un lugar sin títulos de propiedad. Don Tomás había sido gran amigo de don Modesto Pozos, lo que lo convirtió en enemigo de los Terrazas a la muerte de éste. Sin embargo, cuando Celedonio Terrazas, sobrino de Alfredo, llega a la presidencia de Axtla, legaliza algunos predios urbanos, entre ellos el de los García y sus parientes los Argüelles, quienes también estaban asentados en terrenos de la Iglesia.

<sup>2</sup> Ver genealogías en apéndice 1.

Los gobiernos federales posteriores al Santismo han seguido conservando los nexos con los grupos locales de poder de los diversos municipios como un medio de seguridad política, al tiempo que los grupos de "oposición" han buscado la manera de apropiarse la cuota de poder que les corresponde. Actualmente en Axtla podemos observar tres grupos de poder: el de los "caciques", mejor conocidos en el pueblo como "los del Centro" por vivir en su mayoría en esa parte del pueblo; el tradicional grupo de "oposición", integrado por personas de diversos estratos sociales y económicos, y los del PAN que son gente que había estado en el bando de la oposición y que abandonó recientemente las filas del PRI.

### SE AGUDIZA EL CONFLICTO

A lo largo de los años, la lucha por el poder político local se ha dado principalmente a través de la presidencia municipal y los puestos alrededor de ésta; sin embargo, los diferentes grupos políticos han buscado ganar cualquier espacio propicio para la contienda política. Las organizaciones del partido en el poder son algunas de ellas, pero también sirven las asociaciones de padres de familia de las escuelas locales y las asociaciones agrícolas y ganaderas. Un inventario de estos espacios es:

Comité Municipal del PRI (Partido Revolucionario Institucional)

Comité Municipal del UNE (Unión Nacional de Enlace)

Comité Municipal de la CTM (Confederación de Trabajadores Mexicanos)

Comité Municipal del CIM (Consejo para la Integración de la Mujer)

Unión de Locatarios del mercado municipal

Asociación Ganadera Local

Unión de Citricultores

Asociación de la pequeña propiedad

Delegación Sindical D-1-2 de la Sección 26 del SNTE (Sector del Sindicato Nacional de Trabajadores de la Educación)

Delegación Sindical D-1-91 de la Sección 26 del SNTE (Sector del Sindicato Nacional de Trabajadores de la Educación)

Asociación de padres de familia de la escuela secundaria federal diurna Moisés Saenz

Asociación de padres de familia de la escuela primaria urbana federal Benito Juárez

Asociación de padres de familia de la escuela primaria urbana federal Margarita Maza de Juárez

Asociación de padres de familia del jardín de niños Manuel José Othón

Voluntariado de damas del DIF municipal

Club Deportivo Garzas Blancas

De estas organizaciones quizás las mas importantes, en tanto espacios del quehacer político, sean las asociaciones de padres de familia de las escuelas, porque en ellas se agrupan personas de todas las clases sociales y con un interés común: sus hijos. La de la secundaria, en especial, tiene un peso político muy importante en tanto que a dicha escuela llegan alumnos de todo el municipio y no sólo de la cabecera municipal, lo que implica la captación segura de personas de diferentes estratos sociales, económicos y culturales. En 1985, el triunfo de la mesa directiva de la sociedad de padres de familia de la secundaria propuesta por el grupo de oposición fué el inicio de una serie de victorias políticas que llevaron a la presidencia municipal al candidato de dicho grupo. La movilización política que entonces se dió fue la antesala a la campaña presidencial pues con motivo de la junta donde se efectuaría el cambio de poderes, tanto el grupo "del centro" como el de "oposición", se dedicaron a visitar en ejidos, comunidades y en la cabecera municipal, a todas las personas que tuvieran hijos en la secundaria para convencerlos de que votaran por ellos.

El siguiente triunfo importante del grupo de oposición se dió con la visita de campaña del entonces candidato a gobernador del estado Florencio Salazar Martínez. Con una trayectoria política amplia dentro del PRI, pero fuera de su estado natal, el lic. Salazar había sido lanzado como candidato a gobernador de San Luis Potosí como una medida política para impedir que se diera un cacicazgo mas en el estado ahora a manos del líder del sindicato mas numeroso de América Latina: el profesor Carlos Jongitud Barrios, gobernador

saliente y Secretario general del SNTE. El lema de campaña de Salazar Martínez, "la consulta a la base militante", significaba, en los hechos, la apertura política a nuevos grupos. Por primera vez se vió una democratización efectiva dentro del propio PRI y hubieron elecciones en cada municipio del estado de San Luis para elegir a los candidatos del partido a presidentes municipales. Así, cuando el 3 de mayo de 1985, Florencio Salazar llegó a visitar Axtla, quienes mas se movieron para llevarle gente fueron los del grupo de oposición. Hubo un mitin popular en el que el discurso principal estuvo a cargo de "los del centro" pero al término de éste hubo una reunión en la sala de Cabildos municipal en la que participaron con ponencias algunas personas del grupo de oposición y mas tarde el candidato ofreció dos visitas domiciliarias, una a una casa de los del centro y otra a una casa de los de oposición.

Hasta entonces, los líderes del grupo de oposición eran maestros de la secundaria y primarias tanto de la cabecera municipal como de algunos ejidos y comunidades, comerciantes, un dentista, personas de diversos oficios (carpinteros, sastres, etc.) el líder sindical de la línea de autobuses local, el encargado del laboratorio de Beto Ramón y la esposa de un rico ganadero. Sus bases estaban integradas por gentes de diversas clases sociales que incluían a pequeños propietarios, ejidatarios, campesinos, profesionistas y personas que venden su fuerza de trabajo. Estos últimos, muchas veces se abstenían de participar activamente en la política por temer represalias de sus patrones. Entre los líderes debemos destacar la actuación de dos personas: Isabel (Chabelo) Pozos, maestro de la secundaria de Axtla, descendiente directo de Modesto Pozos y con fuerte influencia entre alumnos, maestros y padres de familia; e Hilda Romero de Sánchez, quien originaria de San Luis Potosí, interrumpió sus estudios universitarios para casarse con el entonces estudiante de medicina Febronio Sánchez, de Axtla, a donde llegó a vivir hace más de 25 años cuando el doctor estableció su consultorio. Hilda fungía como la "enfermera" de su esposo, además de ser la encargada de la farmacia, lo que le permitió el contacto directo con la gente a todos los niveles sociales. Esto, aunado a sus nexos con los potosinos, hacen de Hilda una persona clave en la política de local.



Del grupo caciquil ya antes hemos dicho que estaba integrado por los Terrazas y diversas familias de rancheros y comerciantes locales ligados a éstos. Sus bases eran sus trabajadores y todas aquellas personas con nexos laborales o que de alguna manera dependían de ellos. Entre los líderes caciquiles destacaban Esperanza ("La Chata") Terrazas, su hermano Octavio -sobrinos directos de Alfredo M. Terrazas-, y Othón Ricabar. La Chata, casada con un licenciado de Coxcatlán que llegó a ser diputado local por el distrito de Tamazunchale y Ministro de Justicia del estado, durante años fué la presidenta de un dispensario médico y dirigente regional del DIF (Programa para el Desarrollo Integral de la Familia). Octavio y Othón fueron presidentes municipales de Axtla y diputados federales, donde tuvieron la oportunidad de extender sus relaciones al hacerse compadres de Guillermo Fonseca Alvarez y de Jorge de la Vega Domínguez, entre otras personalidades del partido en el poder a nivel nacional.

Después de varios meses de trabajo y una creciente tensión en todo el municipio, en que los del centro, al borde de la desesperación, lanzaron a Beto Ramón de candidato y llegaron a la violencia el día de las votaciones en que robaron y quemaron las urnas, amenazaron, hirieron y golpearon a los campesinos, etc., finalmente el grupo de oposición logró ganar la candidatura a la presidencia municipal por el PRI para el sr. Carlos Cruz, rico comerciante local que durante años había querido dicho puesto pero que le había sido negado por no ser del grupo del centro y así, el 31 de diciembre de 1985 inició sus actividades como presidente municipal.

A sólo seis días del nuevo gobierno, vino el primer zafarrancho con el grupo del centro. El pretexto fué que dos personas de este grupo se pusieron a provocar a un par de policías quienes al tratar de defenderse dieron pie para que, al llamado de cuetes y gritos, se juntaran en el centro los del bando caciquil, quemaran la camioneta de la presidencia, se metieran al palacio a destruir el inmobiliario de las oficinas y quemaran los archivos. Eso fué sólo el principio. Todos los del grupo del centro se negaron a pagar ese año contribuciones, no rentaban el casino local y en general se negaban a cooperar con todo lo que tuviera que ver con la presidencia.

Para colmo, Carlos Cruz le dió la espalda a los líderes del movimiento que lo había llevado al poder temeroso de que lo fueran a querer manipular, y en vez, se rodeó de otras personas que, si bien habían sido parte del grupo opositor, ahora eran enemigos políticos de éstos. El presidente pues, se quedó sin los guías intelectuales y, dejándose llevar por el sabor del poder, pronto empezó a cometer los mismos errores, corrupciones, nepotismo e injusticias que sus antecesores. Ante esta situación, los líderes de oposición que habían sido hechos a un lado, una vez más se organizaron y pidieron la destitución de Carlos Cruz ante el Congreso del estado; petición que, obviamente, fue apoyada por el grupo del centro.

A nivel estatal las cosas tampoco estaban tranquilas, al parecer la gente no estaba preparada para vivir en la democracia. Por primera vez desde hacía muchos años, los gobiernos municipales quedaron integrados por personas elegidas por el pueblo pero el resultado fue de conflictos en todo el estado. A principios de 1987, a sólo unos meses de su gobierno, el lic. Florencio Salazar pidió un año de permiso para no volver mas como gobernador de San Luis Potosí. En su lugar quedó Leopoldino Ortis Santos, hijo de una hermana del famoso cacique Gonzalo Santos. Después de un año de gobierno blando hacía falta una mano fuerte. Con Ortis Santos las cosas fueron volviendo poco a poco a la normalidad. Siguiendo la trayectoria de su tío, Leopoldino se conectó con los grupos de caciques locales; en la huasteca, además, él tenía sus conexiones particulares en tanto que asiduo apostador en los palenques, y no se diga familiares, puesto que su papá era de Tampacán. En Axtla, por ejemplo, a los Ricabar, que resultaron ser sus parientes pues su papá se apellidaba Leopoldino Ortiz Ricabar, les dió la diputación local por el distrito de Tamazunchales para uno de los hijos.

Cuatro eran los municipios más problemáticos a nivel estatal: Río Verde, San Ciro, Alaquines y Axtla. En los cuatro, los presidentes municipales fueron destituidos y en su lugar fué puesto un tercero neutral para negociar la paz entre los grupos de caciques y de oposición. El 26 de septiembre de 1987, Angel Estrada Villaverde, rancharo del lugar, hombre tranquilo y alejado de la política, tomó posesión de su cargo de presidente del Consejo Municipal de Axtla.

Días antes los grupos de oposición habían impedido el nombramiento de Alberto Florenzano para este puesto, dada su cercanía al grupo de caciques y el hecho reciente, dos años antes, de haber atropellado a una señora de Axtla, mientras conducía un auto a toda velocidad en estado de ebriedad. La señora era tía de uno de los maestros líderes de oposición y murió desangrada porque Florenzano y sus acompañantes la arrastraron para esconderla y no verse involucrados en el incidente, pero la placa del coche fué encontrada en el lugar del accidente.

Para entonces se veían dos fuertes tendencias en el grupo de oposición en Axtla: por un lado estaban los que habían apoyado a Carlos Cruz y por el otro, los que lo habían quitado. En el primer grupo, el personaje más destacado fué Chabelo Pozos maestro quien se jubiló para dedicarse de tiempo completo a la política y pronto se convirtió en la mano derecha de Cruz. Chabelo resultó un magnífico político pues buscó apoyo donde otros se olvidan de hacerlo: aprovechando el hecho de ser alguien muy conocido y respetado en su calidad de ex-maestro, se avocó a trabajar con las gentes de comunidades y ejidos, ganándose con ello su confianza y ayuda. Si Carlos Cruz se mantuvo unos meses más en el poder, a pesar de las presiones de los del centro y del tradicional grupo de oposición, fué gracias al apoyo de Chabelo y su gente y, cuando a pesar de todo Cruz perdió su nombramiento, dicho grupo pugnó para que Chabelo tomara su lugar. La situación era difícil pues ahora, aparte de los dos bandos políticos de siempre, había uno mas con quién negociar y cada cual quería que les pusieran a alguien de ellos como presidente interino. Si bien es cierto que el nombramiento de Angel Estrada fué tomado como la posibilidad de unirse en un frente común en contra de Chabelo, por parte de los del centro y los de oposición, la realidad es que ello no habría bastado para detener todo el movimiento que se había gestado en ejidos y comunidades. Por primera vez, los campesinos indígenas del municipio de Axtla tuvieron un espacio y un representante para denunciar sus problemas y sus necesidades y estaban dispuestos a defenderlo. Sin embargo y misteriosamente, de pronto Chabelo regresó a calmar a toda su gente y a convencerlos de que debían aceptar la decisión del Congreso del Estado. Más tarde se

96

supo que a Chabelo le pusieron una trampa en San Luis en la que lo hicieron aparecer como portador de un maletín lleno de mariguana y ya en la cárcel, pudieron negociar mejor con él. Con esta maniobra se paró mucho la peligrosa carrera política de este líder pero no fué suficiente para acabarla.

Chabelo regresó para convertirse en el líder de la unión de citricultores y por medio de ella organizó a los campesinos para que buscaran medios alternativos de cultivo y comercialización de los productos, les consiguió préstamos, compraron maquinaria agrícola y vehículos de transporte. Chabelo trabajó como hormiguita en todo el municipio, calladamente, y cuando en 1988 se vinieron nuevamente las elecciones para la presidencia municipal, una vez mas contaba con la mayoría de votos.

Dada la política de la consulta a la base militante, durante el trienio anterior, Leopoldino Ortis Santos no tuvo mas que seguir con el juego. Una vez mas, el PRI llamó a votaciones dentro del partido pero, a diferencia de la otra ocasión, la contienda electoral resultó ser un fraude total. Las presidencias fueron decididas en San Luis y los padrones priístas, con el pretexto de no tener la credencial del PRI vigente, salieron con dedicatoria para aquellos que con seguridad fueran a votar por el candidato preelecto y, en los lugares más peligrosos, hubo robo de urnas. En Axtla hubieron tres candidatos, uno por cada grupo político: los del centro apoyaron a un maestro de la secundaria, Chabelo presentó a un maestro de Jalpilla, dado que él no podía lanzarse por sus antecedentes penales, y el tercero era el candidato del gobernador: uno de los principales acaparadores de naranja de Axtla y amigo personal de palenques de éste<sup>3</sup>, Francisco Sánchez Pozos, mejor conocido como Chico Sánchez. El grupo de oposición había quedado tan desgastado y dividido después de los

---

<sup>3</sup> De hecho, durante la presidencia de Chico Sánchez el gobernador visitó varias veces Axtla siempre para asistir a peleas de gallos. No se perdía las fiestas de Santa Catarina y en mas de una ocasión tuvieron que hacer mas temprano las peleas en el palenque para poder adaptarse al horario del gobernador. Cuando Chico lo invitó para que viniera a inagurar la obra cumbre de su mandado -el remozamiento del parque o "jardín" al que le construyeron un foro teatral al aire libre- la inaguración se celebró con una serie de peleas de gallos en el nuevo teatro del pueblo.

acontecimientos de 1986-7, que en esta ocasión decidieron no presentar candidato. Sin embargo, terminaron por adherirse a Chico Sánchez y de hecho fueron ellos quienes con su experiencia, trabajo y votos salvaron la situación. Chico Sánchez entró a la presidencia con poco apoyo político pero su poder económico, como uno de los principales acaparadores de naranja, terminó por imponerse. Conforme fué tomando fuerza como presidente municipal, Chico comenzó a alejarse del grupo que lo llevó a la presidencia y en cambio empezó a pactar con los del centro, aunque también de ellos se mantuvo independiente. La política en Axtla estuvo apagada por un tiempo: nadie estaba con Chico pero tampoco querían estar en su contra, lo ideal era estar alejado y en calma. Su única lealtad era para con los de su gremio, por lo que se esperaba su apoyo para otro de los grandes acaparadores de naranja en la siguiente contienda electoral.

Pero la realidad era otra. Las elecciones a la presidencia municipal coincidían, una vez más, con el cambio de gobernador y, saliendo Leopoldino Ortiz del gobierno del estado, Chico Sánchez se quedaba sin el único apoyo político que lo llevó y mantuvo en el poder. En marzo de 1991 Fausto Zapata es destapado como el candidato a gobernador por el PRI y se inicia ese vacío de poder que se da cada sexenio en la política mexicana entre que toma el poder el candidato a gobernador y que sale el gobernador en turno, ni uno ni otro tenían el poder suficiente para negociar las candidaturas a las presidencias municipales. Sin embargo ya durante su campaña Zapata anuncia que la elección de candidatos a presidentes municipales se dará dentro del marco de un "gobierno de unidad", lo que todos interpretaron como que otra vez se volvía a los dedazos. En Axtla esta declaración despertó la expectación en la gente porque por el lado de los del centro, Zapata había sido compañero en la preparatoria de Alberto Florenzano (aquel a quien habían querido poner como presidente interino para sustituir a Carlos Cruz en 1986) pero por el lado de la oposición, Hilda Romero de Sánchez, había tenido de huésped a Zapata cuando éste estaba en la universidad en la ciudad de México. Tanto Florenzano como Hilda habían ido a hablar con Zapata y éste les había dicho, a cada quien por su lado, que

estaba dispuesto a apoyar a aquel que le demostrara que tenía más gente.

Por otro lado, para Zapata las cosas no estaban resultando fáciles. Una vez más el poder ejecutivo había impuesto desde el centro a un candidato para gobernador que, si bien es cierto que era de San Luis Potosí, también lo era que toda su carrera política la había hecho en la ciudad de México<sup>4</sup>. Los priístas potosinos ya estaban cansados de estar trabajando para sólo recibir diputaciones y senadurías, querían la tajada grande del pastel: la gobernatura, misma que les había sido negada desde 1973 cuando el último de los políticos locales, Rocha Cordero, dejó la gobernatura del estado<sup>5</sup>. Por esta razón, Ortíz Rubio, el tapado de los priístas locales, al no ser designado por el PRI como candidato a gobernador, decide lanzarse como candidato independiente. En tanto el PAN le da su candidatura al famoso doctor Nava que ya en una ocasión había enfrentado al cacicazgo santista lanzándose como candidato independiente para la presidencia de San Luis Potosí; tres partidos de oposición más se suman a apoyar la candidatura de Nava: PRD, PARM y PDM. De este modo, Zapata inicia su gira de campaña con muy poco apoyo de parte de los priístas potosinos, con un fuerte contrincante independiente y otro fuerte contrincante de la oposición. Retarda el "destape" de los candidatos a presidentes municipales en un intento desesperado por no perder el apoyo de ningún grupo de poder.

Zapata llega a la gobernatura del estado con muchas presiones (de parte de los priístas locales y de los partidos de oposición), y por medio del fraude en las elecciones. A los once días de su mandato renuncia a la gobernatura, misma que asume el entonces presidente del Congreso del estado, Gonzalo Martínez Corbalá<sup>6</sup> quien como inicio de su mandato se topa con el apremiante hecho del nombramiento de nuevos presidentes municipales. Soluciona el problema anunciando que los candidatos deberán ser elegidos por los diferentes sectores locales que integran el Partido Revolucionario Institucional de cada

---

<sup>4</sup> Cuando Zapata es nombrado candidato a la gobernatura de San Luis Potosí era Delegado de Coyoacán

<sup>5</sup> Ver apéndice 1

<sup>6</sup> Ver trabajo de Carreras 1993.

municipio. Con una vieja tradición priísta y con nexos en todo el estado con los grupos tradicionales de poder, Martínez Corbalá nunca imaginó que, si bien era cierto que los grupos caciquiles locales tenían las presidencias municipales, también era cierto que éstos les habían dejado el manejo del partido a los grupos de oposición. En el caso de Axtla hubieron siete precandidatos, entre los que destacaban Chabelo Pozos e Hilda Romero. Chabelo se había logrado hacer indispensable para Chico Sánchez y, a través de la amistad de éste con Leopoldino Ortíz, se pudo "desaparecer su pasado", lo que le permitió volver a la contienda electoral. Hilda, resultó vencedora en las votaciones interpartidistas donde contó con el apoyo de la mayoría de los sectores del PRI. Su elección fué aceptada y firmada por los otros seis precandidatos, sin embargo, para cuando llegó a la ciudad de San Luis Potosí a recibir su nombramiento como candidato oficial del partido en el poder, se encontró con que los caciques locales trataban de impedirlo. Consiguió que se le diese su nombramiento pero su campaña transcurrió en medio de protestas, sabotajes e insultos por parte de los del centro. Las dificultades fueron creciendo conforme se acercaba el día de la toma de posesión de la presidencia municipal misma que tuvo que efectuarse el 1o de enero de 1992 en el local del cine -del cual su hijo es el dueño- para evitar mayores conflictos. Hilda nunca pisó el palacio en los veintiseis días que duró como presidenta municipal, tiempo durante el cual tuvo que gobernar desde su casa puesto que el palacio municipal estuvo tomado por unas 50 personas integrantes de las familias de los caciques para impedirle la entrada. Según Hilda, todos los días recibía llamadas del propio Martínez Corbalá pidiéndole que renunciase a la presidencia, a lo que ella respondía negativamente. Por fin, el Congreso del Estado la destituyó, lo mismo que a los presidentes de otros diecisiete municipios, huastecos en su mayoría, que tenían conflictos parecidos.

Durante tres meses gobernó un Consejo Municipal en Axtla mientras se llevaban a cabo nuevas elecciones en las que, constitucionalmente, Hilda ya no podía participar por haber ganado el más reciente proceso electoral. El grupo opositor se enojó tanto de lo ocurrido dentro del PRI que decidió pasarse en bloque al Partido de

Acción Nacional. Cabe aclarar que este grupo siempre había trabajado desde las filas de dicho partido a pesar de considerarse ellos mismos la oposición del pueblo. Hilda fué la única que permaneció fiel al PRI, acatando la disciplina partidaria, para seguir luchando dentro de sus filas. El PAN lanzó a otra de las líderes de la oposición como candidata -Araceli Vita- maestra de una de las primarias de la cabecera municipal y esposa de un rico constructor de Axtla. Otros más se decidieron a lanzar a un candidato por el PRD y los del centro pusieron a Beto Ramón, una vez más, como candidato del PRI; sabían que habría gente que apoyaría al afamado botánico porque le deben favores, porque trabajan con él o porque se trataba de un indígena que podría llegar a la presidencia. Por primera vez se estaba dando una contienda electoral en el municipio de Axtla dentro del marco de diversos partidos políticos y no sólo dentro del PRI, como hasta entonces había sucedido. Así también, por primera vez los fraudes electorales se dieron fuera de las votaciones interpriístas. Chely y el grupo de oposición estaban apoyados por la gran mayoría, por lo que el PRI se las vio difícil para comprobar su triunfo. Finalmente, Beto Ramón ganó las elecciones y pronto tomó posesión de su cargo de presidente municipal, mientras que el PAN consiguió una diputación plurinominal por su distrito. Varias son las presidencias municipales con gobierno Panista en la actualidad, entre ellas las dos ciudades principales de la huasteca potosina: Ciudad Valles y Tamazunchale. En todos los casos el grupo en el poder está conformado por ex-priístas enojados con el partido.

Martínez Corbalá entró a fungir como gobernador en estado de interino durante un período máximo de dieciocho meses durante los cuales debía llamarse a elecciones nuevamente. En noviembre de 1992 el Congreso del Estado de San Luis Potosí llama a nuevas elecciones a gobernador para concluir el período 1991-1997. Martínez Corbalá, a catorce meses de su mandato, renuncia como gobernador y el PRI anuncia su candidatura. Mientras tanto, el Presidente del Congreso estatal, Teófilo Torres Corzo, asume el cargo de gobernador interino del estado durante los tres meses que tarda el nuevo proceso electoral. Nuevamente surgen las viejas pugnas interpriístas, y esta vez la voz de una oposición a la que el mismo



Acción Nacional. Cabe aclarar que este grupo siempre había trabajado desde las filas de dicho partido a pesar de considerarse ellos mismos la oposición del pueblo. Hilda fué la única que permaneció fiel al PRI, acatando la disciplina partidaria, para seguir luchando dentro de sus filas. El PAN lanzó a otra de las líderes de la oposición como candidata -Araceli Vita- maestra de una de las primarias de la cabecera municipal y esposa de un rico constructor de Axtla. Otros más se decidieron a lanzar a un candidato por el PRD y los del centro pusieron a Beto Ramón, una vez mas, como candidato del PRI; sabían que habría gente que apoyaría al afamado botánico porque le deben favores, porque trabajan con él o porque se trataba de un indígena que podría llegar a la presidencia. Por primera vez se estaba dando una contienda electoral en el municipio de Axtla dentro del marco de diversos partidos políticos y no sólo dentro del PRI, como hasta entonces había sucedido. Así también, por primera vez los fraudes electorales se dieron fuera de las votaciones interpriístas. Chely y el grupo de oposición estaban apoyados por la gran mayoría, por lo que el PRI se las vió difícil para comprobar su triunfo. Finalmente, Beto Ramón ganó las elecciones y pronto tomó posesión de su cargo de presidente municipal, mientras que el PAN consiguió una diputación plurinominal por su distrito. Varias son las presidencias municipales con gobierno Panista en la actualidad, entre ellas las dos ciudades principales de la huasteca potosina: Ciudad Valles y Tamazunchale. En todos los casos el grupo en el poder está conformado por ex-priístas enojados con el partido.

Martínez Corbalá entró a fungir como gobernador en estado de interino durante un período máximo de dieciocho meses durante los cuales debía llamarse a elecciones nuevamente. En noviembre de 1992 el Congreso del Estado de San Luis Potosí llama a nuevas elecciones a gobernador para concluir el período 1991-1997. Martínez Corbalá, a catorce meses de su mandato, renuncia como gobernador y el PRI anuncia su candidatura. Mientras tanto, el Presidente del Congreso estatal, Teófilo Torres Corzo, asume el cargo de gobernador interino del estado durante los tres meses que tarda el nuevo proceso electoral. Nuevamente surgen las viejas pugnas interpriístas, y esta vez la voz de una oposición a la que el mismo

gobierno le había dado cuerda cuando la necesitó para deshacerse de Salazar Martínez y Fausto Zapata, se dejó oír. Finalmente Martínez Corbalá renuncia a la candidatura al gobierno del estado y en su lugar un priísta local, yerno del para entonces difunto Salvador Nava, se convierte en el candidato del PRI y es hoy el gobernador del estado de San Luis Potosí. Horacio Sánchez, pues ese es su nombre, desde que asumió el poder se ha dedicado a pactar y negociar con los grupos de oposición del estado, incluyendo a los enojados ex-priístas que se pasaron al PAN, por lo que se predicen grandes cambios para las elecciones municipales para el período 1994-1997.

Desde los inicios de su mandato, Beto Ramón dejó las riendas de la presidencia en manos de Chabelo, se dice que es él quien gobierna y que Beto Ramón firma. Al presidente le importa mucho la presentación de su pueblo: lo mantiene limpio, se han plantado muchos árboles, se han pavimentado muchas calles y se ha mejorado el alumbrado público. Beto Ramón no roba, no tiene necesidad de hacerlo y tampoco es su estilo, sin embargo Chabelo y el grupo que están alrededor de él han conseguido desprestigiar el mandato de Beto Ramón, contra quien, en su último año en la presidencia municipal se ha generalizado el descontento. A unos cuantos meses para la próxima contienda electoral, los diversos grupos políticos de Axtla ya comienzan a prepararse. El más organizado hasta ahora es el dirigido por el ex-presidente Chico Sánchez, a quien apoyan personas que estuvieron involucradas en la candidatura de Carlos Cruz y gente que tradicionalmente había apoyado a los del centro. Se dice que este grupo quiere lanzar como candidato al doctor Jaime Cortés a quien en efecto también se le ha visto muy movido. Los del PAN siguen activos y aún cuando todavía no se habla del nombre de candidato, lo cierto es que participarán en las próximas elecciones. Finalmente, Hilda está tratando de formar un nuevo grupo aunque esta vez su movilización se está dando mas a nivel estatal a través del CIM. Su ideal es conseguir su nombramiento dentro del PRI desde la capital potosina. Los únicos que se muestran inactivos son los del centro pero ya se moverán al acercarse el período electoral.

## MEDICOS, YERBEROS, BRUJOS, CURANDEROS Y LOS ESPACIOS DE PODER

Médicos, yerberos, brujos, parteras y curanderos juegan todos un importante papel en la escena política donde cada cual tiene su propio espacio. Los médicos de la cabecera municipal tienen acceso, por sus pacientes, a la cabecera misma, así como a comunidades y ejidos de todo el municipio. Los brujos, que como ya hemos visto hacen honor al dicho de "nadie es profeta en su tierra", se relacionan con personas de toda la huasteca o incluso de lugares mas alejados, pero muy raramente con gentes de su misma localidad. Los yerberos, curanderos y parteras en cambio sólo tienen poder a nivel local, es decir en su área de trabajo. Para ellos, en la cabecera municipal la competencia por el poder es casi nula y su área de influencia muy pequeña. Sin embargo en el resto del municipio son generalmente, junto con los maestros rurales y los ancianos, los líderes del lugar. Veamos por qué: la vida política en ejidos, comunidades y fracciones está un tanto alejada de la política municipal debido a su precaria situación económica, a que están retiradas una de otra y al difícil acceso a los medios de comunicación, es decir, no representan ningún peligro para los grupos de poder de la cabecera municipal. Los problemas internos tienden a resolverse por medio de sus propias autoridades y es también a través de ellos que negocian con los gobiernos municipales y arreglan trámites burocráticos cuando tienen necesidad de hacerlo. De allí que no se le dé tanto peso a los puestos de elección a nivel municipal, mientras que sí son de gran importancia los nombramientos de representantes locales. En el caso de los ejidos, las autoridades se componen de un Delegado Municipal, un Juez Auxiliar y un Comisariado Ejidal; en las comunidades y fracciones sólo hay Delegado Municipal y Juez Auxiliar, cada uno de los cuales, en el caso del Delegado y el Comisariado, tendrán secretario, tesorero y sus respectivos suplentes; en el cargo de Juez Auxiliar, habrá un Juez 1o, Juez 2o, Tesorero y 2 citadores, todos también con suplentes. Las funciones del comisariado ejidal y su equipo son por un período de tres años y ellos están encargados de todo lo relativo a la tenencia de la tierra. El Juez Auxiliar representa el poder judicial, él y su grupo son renovados cada año; en tanto que

el Delegado municipal ejerce las funciones del poder ejecutivo en lapsos de tres años. En los lugares donde hay escuelas también encontramos la mesa directiva de la sociedad de padres de familia que es elegida cada dos años.

En la mayoría de comunidades, ejidos y fracciones, el número de habitantes es muy reducido (500 en promedio), lo que facilita el acceso democrático a los cargos públicos. En estos casos las autoridades actúan en conjunto en el ejercicio del poder, es decir, todos participan en la toma de decisiones. Pero es también en estas situaciones en donde a veces es necesario escuchar otra opinión cuando hace falta, la voz de una autoridad suprema, la voz de la sabiduría y la experiencia: los maestros rurales, los ancianos y los curanderos y brujos juegan estos roles. Por lo general los maestros rurales no son nativos de la comunidad y en muchas ocasiones tampoco viven allí, diariamente se trasladan de la cabecera municipal, o de alguna otro lugar, a su lugar de trabajo. Sin embargo, entienden muy bien las relaciones políticas y sociales de estos lugares y sus conocimientos del mundo externo les permiten ejercer funciones autoritarias en la mediación de conflictos, en la solución de problemas y en la intermediación entre autoridades locales y autoridades municipales. Raramente llegan a tener cargos como autoridades locales, en caso de vivir en la comunidad, puesto que su estadía es temporal y si se quedan de manera permanente, se convierten en pequeños caciques locales. Los ancianos fungen como patriarcas de la comunidad, a ellos se les respeta, se les venera y se les consulta cuando es necesario, especialmente en problemas que envuelven relaciones de parentesco. Finalmente, los imprescindibles yerberos, curanderos y parteras tienen una posición privilegiada entre la comunidad puesto que tienen fácil acceso a la información sobre la vida familiar y social de sus pacientes, entre quienes infunden respeto y temor. Su influencia es personal, sus consejos los dan a través de sus consultas, de sus limpias, de la atención a partos.

Si bien es cierto que a las comunidades, ejidos y fracciones no les interesa la política municipal, a los políticos municipales sí les interesan los votos y el apoyo de ellos. Durante los gobiernos elegidos desde San Luis Potosí, la participación política resultaba irrelevante,

Pero este no es el único privilegio de un médico, también ellos poseen un gran poder sobre sus pacientes, lo que, en el caso de Jaime, el doctor que está queriendo lanzarse de candidato por el PRI para las próximas elecciones, le asegura un número de votos cautivos: el de sus pacientes. La gente no ve en los médicos a un prestador de servicios al que se le paga su consulta y con eso se da por terminada la relación médico-paciente. Los médicos son quienes salvan la vida del hijo, del hermano, de los padres... no hay precio con qué pagar a un buen médico! Y mayor es la deuda en el caso de las personas de escasos recursos ¿cómo olvidar a alguien que te salvó la vida a pesar de que no tenías con qué pagarle? ¿cómo darle la espalda a quien en cualquier momento puedes necesitar? Porque es cierto que hay varios médicos en Axtla pero en las emergencias nunca encuentras a tu favorito.

Hasta ahora los médicos se han mantenido alejados de la actividad política local. Pocos son los que permanecen por largos lapsos de tiempo en Axtla y los que han llegado y se han casado con gentes de la comunidad, de pronto se hallaron formando parte de un grupo con rencillas históricas y el pueblo entero se convierte para ellos en dos bandos: el de los buenos y el de los malos, dependiendo de la óptica como se quiera ver. Como parte de algunos de estos grupos han tenido cierta actuación política pero nunca han tomado el liderazgo. El dr. Febronio Sánchez, quien pudo haber participado en política más de cerca, nunca lo hizo por no concordar con el grupo caciquil. Su esposa, en cambio, como ya hemos visto, es una de las líderes más importantes dentro del movimiento de oposición. El caso del dr. Jaime Cortés es el primero de estos médicos que busca la presidencia municipal. Jaime llegó a Axtla en 1981 y se casó con una maestra de escuela primaria partidaria del grupo caciquil, al cual Jaime pasó a formar parte. Aunque siempre ha apoyado las acciones de este grupo, ahora trata de moverse independientemente de ellos, aunque sin pelearse, utilizando sus propios recursos y su privilegiada posición del médico favorito del pueblo.

Considero que si bien hasta ahora los médicos no habían desarrollado grandes liderazgos en la política local de Axtla, si han influido, desde sus consultorios y a través de sus pacientes, a ayudar

en la comunicación de los dos principales grupos políticos de Axtla: el de los caciques y el de oposición, aunque cada uno de estos grupos esté iniciando una nueva etapa que los está llevando a conformar una nueva manera de hacer política: a través de partidos políticos y con una nueva relación con el partido en el poder, el PRI.

## CONCLUSIONES

La élite política postrevolucionaria, cercana al cacique Gonzalo Santos, que durante años gobernó el municipio de Axtla de Terrazas, S. L. P., se ha visto con diversas dificultades en los últimos años para conservar su poder. Cada día más ha tenido que negociar con quienes antes no lo hacía: con los votantes, habitantes todos del dicho municipio. Los yerberos, curanderos y parteras fungen como medios de comunicación y de convencimiento en las distintas comunidades de Axtla. Los médicos, que hasta ahora habían mantenido una posición distante de la política se están movilizando, es probable que el próximo presidente municipal sea uno de ellos.

## CAPITULO 5. CONCLUSIONES

El municipio de Axtla de Terrazas, San Luis Potosí, se encuentra ubicado en territorio que alguna vez fue habitado por la etnia huasteca, misma que fue conquistada a principios del siglo XVI por nahuas. Estos últimos fueron los únicos ocupantes de este territorio hasta que a mediados del siglo pasado comenzaron a emigrar comerciantes italianos y mestizos procedentes del norte del país y de los vecinos municipios de Tampacán y Xilitla, que se establecieron en lo que hoy es la cabecera municipal. La revolución trajo consigo otra ola de emigraciones de personas que venían huyendo de sus pueblos de origen para no ser enlistados en el ejército o para proteger sus vidas. Gran parte de las tierras de lo que ahora es el dicho municipio, estaba en manos de las haciendas que producían caña de azúcar, tabaco y café. Durante los gobiernos postrevolucionarios se repartieron algunas de estas tierras en forma de ejidos, otras se dieron a ex-jefes revolucionarios y otras más se vendieron a particulares. Actualmente más del 50% de la población total del municipio es nahua y en su mayoría viven en los ejidos y comunidades, mientras que la población mestiza se encuentra en la cabecera de Axtla.

Situado a 87 metros sobre el nivel del mar, con clima tropical, en lo que es considerada la zona media de la huasteca potosina, se llega a Axtla por la carretera México-Nuevo Laredo. Las principales actividades económicas de sus 29,331 habitantes son la ganadería y el cultivo y comercialización de cítricos que se introdujo a la zona en la década de los cuarenta. En los últimos años, Axtla se ha convertido en el centro productor y acaparador de cítricos de esta zona del país. El comercio de la naranja está en manos de una serie de acaparadores que venden la naranja a un par de jugueras y exportadoras de frutas de Alledé y Montemorelos, Nuevo León. La privilegiada situación económica de los grandes productores de cítricos, criadores de ganado y acaparadores de naranja que viven en la cabecera municipal, dista en mucho de la economía de subsistencia en que se encuentran la mayoría de los habitantes del

municipio, especialmente aquellos que viven en ejidos y comunidades.

Sus fiestas patronales son en honor de Santa Catarina Mártir, que se conmemora el 25 de noviembre pero su celebración más importante, como en toda la huasteca, es la de los días de muertos que se festeja el 31 de octubre y el 1 y 2 de noviembre. Aún cuando la cabecera municipal cuenta con un mercado permanente, los domingos y los miércoles son días de mercado regional.

Axtla cuenta con servicios médicos básicos tanto a nivel institucional como a nivel privado, aunque la mayoría de ellos se concentran en la cabecera municipal. Seis médicos generales y dos dentistas particulares están establecidos en este lugar; hay dos laboratorios de análisis clínicos y cinco farmacias. En cuanto a la medicina institucional, existe una Unidad Médica Familiar del Instituto Nacional del Seguro Social, un Centro de Salud de la Secretaría de Salubridad y Asistencia, una Unidad Médico Familiar del Instituto de Seguridad y Servicio Social para Trabajadores del Estado, en la cabecera, y cuatro Unidades Médico Rurales del IMSS-COPLAMAR ubicadas en diferentes comunidades del municipio. La medicina tradicional es un recurso muy recurrido debido a lo inaccesible de los servicios médicos de la medicina científica por su alto costo para la mayoría de la población, lo retirado que se encuentra de los pacientes y por una serie de diferencias culturales que incluyen el idioma, el trato social distinto y una marcada desigualdad en los conceptos de salud y enfermedad y del mundo simbólico que los rodea. La gente recurre mucho a la automedicación y a la ayuda de parteras, yerberos y curanderos locales. El éxito de Beto Ramón, un botánico que se ha hecho famoso a nivel nacional e internacional por sus tés, pomadas y gotas preparadas a base de yerbas y plantas medicinales, es un caso excepcional que ha logrado construir el prestigio de una medicina tradicional al mezclarla con elementos de la medicina científica: se considera "doctor botánico", tiene consultorio, los nombres de sus medicinas suenan a medicinas de patente, mantiene la fundamentación religiosa de la cura, y opone una visión de lo "natural" a lo químico de la medicina científica.



La tradición histórica caciquil que ha imperado en la región desde los años veinte en que Saturnino Cedillo se convirtió en la cabeza de la política estatal, y que luego asumió el cacique huasteco Gonzalo Santos, se había convertido en la norma que regía la vida política de Axtla y del resto de los municipios de la zona. La élite en el poder estaba constituida por familias de rancheros que heredaron sus tierras después de la revolución y que extendieron sus lazos al establecer relaciones de parentesco y de intercambio de favores (protección política a cambio de apoyo político) con otras familias de rancheros. A la caída del santismo, estas élites políticas comenzaron a negociar con el partido en el poder, el PRI y durante años siguieron gobernando sin mayores problemas. Es en los últimos años, cuando diversos cambios se están dando en la política nacional, que estos pequeños cacicazgos se están desmoronando. Los acaparadores, los profesionistas y los líderes locales están exigiendo su cuota de poder. Al principio estas demandas de poder se estaban dando dentro del propio Partido Revolucionario Institucional pero dados sus fracasados intentos, la oposición está uniéndose a las filas de otros partidos, siendo el Partido de Acción Nacional el que se ha aumentado en mayor número sus filas.

En su calidad de recopiladores y transmisores de información, curanderos, yerberos y parteras cumplen la misión de líderes de sus comunidades y de vía de comunicación entre los suyos y los políticos de la cabecera municipal. Los médicos, en cambio, llegan directamente a todas las localidades del municipio y a todos los medios sociales. Unos y otros son piezas claves en la lucha del poder que se está dando en Axtla.

## APENDICE 1. LISTA DE GOBERNADORES DEL ESTADO DE SAN LUIS POTOSI DE 1920 HASTA NUESTROS DIAS

- 1920-1923 Rafael Nieto  
1923-1924 Jorge Prieto Laurens y Aurelio Manrique (duplicidad de poderes)  
1924-1925 Aurelio Manrique  
1927-1931 Saturnino Cedillo  
1931-1935 Ildefonso Turrubiarres  
1937-1943 Ramón Jiménez Delgado  
1943-1949 Gonzalo Santos  
1949-1955 Ismael Salas  
1955-1959 Manuel Alvarez  
1959-1961 Francisco Martínez de la Vega (interino)  
1961-1967 Manuel López Dávila  
1967-1973 Antonio Rocha Cordero  
1973-1979 Guillermo Fonseca Alvarez  
1979-1985 Carlos Jonguitud Barrios  
1985-1986 Florencio Salazar Martínez  
1986-1991 Leopoldino Ortiz Santos (interino)  
1991-1992 Fausto Zapata  
1992 Gonzalo Martínez Corbalá (interino)  
1992-1993 Teófilo Torres Corzo (interino)  
1993- Horacio Sánchez

**APENDICE 2. LISTA DE PRESIDENTES MUNICIPALES EN  
AXTLA DE TERRAZAS, S. L. P., DESDE 1920 HASTA NUESTROS  
DIAS**

1920-21 Pedro Ortega  
1922-23 Blas H. Florenzano  
1924-25 Miguel Azúa  
1926-27 Francisco Jonguitud  
1928-29 Noe Hervert Sánchez  
1930-33 Angel Godoy Camacho  
1934-35 Margarito Cázares Durán  
enero-mayo de 1936 José T. Espinosa  
junio de 1936 a nov. de 1937 Jesús Trejo Balderas (Interino)  
nov-dic 1937 Benigno L. Herrera (Interino)  
1938 Timoteo Torres  
1939 Buenaventura Jonguitud (interino)  
1940 Marcelino Zavala  
1941-43 Octavio Meléndrez Villaverde  
1944-46 Librado Ricavar García  
1947-1949 Guillermo Jonguitud Alvarez  
1950-52 Celedonio Terrazas Hernández  
1953-55 Baltazar Jannuzzi Soni  
1956-58 Pascual Jonguitud Mazo  
1959-61 Juan Villaverde  
1962-64 J. Carmen Torre Magaldi  
1965-67 Antonio Pérez Jonguitud  
1968-70 Octavio Terrazas Muzquiz  
1971-73 Cristóbal Jonguitud Salazar  
1974-76 Sacrovir Morín Martínez  
1977-79 Ramón Pérez Jonguitud  
1980-82 Othón Ricabar García  
1983-1985 Josefina Argüelles  
1986-1987 Carlos Cruz  
1987-1988 Angel Estrada Villaverde. Consejo Municipal  
1989-91 Francisco Sánchez Pozos  
1991 Hilda Romero de Sánchez

1992- Domingo Ramón Guadalupe

## BIBLIOGRAFIA

- Aguirre Beltrán, Gonzalo  
1974 Cuijla. Esbozo etnográfico de un pueblo negro, México: Fondo de Cultura Económica.
- Ankerson, Dudley.  
1984 Agrarian Warlord. Saturnino Cedillo and the Mexican Revolution in S.L.P. Illinois: Northern Illinois University Press
- Archivo General de la Nación  
Fondo Lázaro Cárdenas del Río (1934-1940). Serie Departamento Agrario.
- Ahuacatitla 3-22-40. Solicitud 404.1/11171  
Alfredo M. Terrazas 7-6-37. Herbert Noé pide no se le afecte 404.1/5576  
Axtla 7-19-37. Solicitud 404.1/7765  
Ayotoxco 5-9-35. Posesión definitiva 404.1/2221  
Ayotoxco 1-9-35. Ruega se dé posesión 404.1/256  
Carro 12-8-37 Memorial de peticiones 151.3/831  
Carro 9-8-36 Solicitud 503.11/211  
Carro, Hda. de 6-15-35 Compra 509.1/4  
"Carro" mpo. Axtla 3-30-35 Se quejan 404.1/1911  
Coamila Solicitud 5-18-38 404.1/4712  
Cómoca 8-7-36 Solicitud 404.1/5576  
Coamila 2-4-36 Solicitud 404.1/4712  
Cuatecoyo 6-20-39 Solicitud 404.1/5281  
Arroyo Seco 3-29-38 Protección 404.1/9231  
Cuayo 7-19-37 Solicitud 404.1/2062  
La libertad 8-11-36 Solicitud 404.1/6001  
La purísima 3-16-36 Solicitud 404.1/5053  
La Seiba 11-18-37 Protesta 404.1/8528  
Las Mesas (Temalacaco) 6-13-36 Piden deslinde 404.1/5819  
Laureles 3-19-38 Solicitud 404.1/9199  
Moyotla 1-5-38 Solicitud 404.1/8713  
Picholco 12-16-36 Asunto particular 404.1/6580  
Rancho Alegre 9-14-35 Solicitan ampliación 404.1/2916  
Rancho Nuevo 6-22-37 Solicitud 404.1/7545  
Sta. Fé Texacal 6-16-37 Solicitud 404.1/7514  
Tampochocho 7-22-36 Solicitud 404.1/3883  
Tenexcalco 12-15-38 Solicitud 404.1/10180  
Tenexio 8-24-35 Solicitud 404.1/3529

Terrazas 5-20-36 Solicitud 404.1/5576  
Xoloco 4-30-35 Posesión 404.1/3128

Bazant, Jan  
1978 Terratenientes, peones y arrendatarios en S.L.P., 1822-1910 en  
Archivos de Historia Potosina 10 (1:37-68)

Calvillo, Tomás  
1984 Manuscrito hallado en San Luis Potosí en El Buscón, 2(9:105-  
161)

Carreras, Miguel  
1986 El Navismo en S. L. P.: Historia de un movimiento regional.  
Tesis de licenciatura en Antropología Social, UAM-I

1993 Diagnóstico de la situación política de la Ciudad de San Luis  
Potosí (Conflictos electorales). Mimeógrafo.

Castro Flores, Esteban  
1980 Estudio de Comunidad de Servicio Social 1979-1980 de Chalco,  
Municipio de Axtla de Terrazas, S. L. P., Facultad de Medicina, UASLP.

Cortés Uganda, Jaime  
1979 Estudio de Comunidad de Servicio Social 1979-1980 de Axtla  
de Terrazas, S. L. P., Facultad de Medicina, UAH.

Falcón, Romana  
1984 Revolución y caciquismo. S. L. P. 1910-1938. México: Colegio de  
México

Hernández Murillo, Ricardo.  
1983 El mal de ojo. Un estudio en comunidades indígenas, en La  
medicina invisible. Introducción al estudio de la medicina tradicional  
de México, Xavier Lozoya y Carlos Zolla (eds.). México: Folios  
Ediciones, pp. 150-178

INEGI  
1986 Anuario estadístico del estado de San Luis Potosí. México: SPP

1991 XI Censo de Población y Vivienda, 1990. San Luis Potosí.  
Resultados Definitivos Tabulados Básicos. México: INEGI

Kearney, Michael

1969 Los conceptos de aire y susto: representaciones simbólicas del ambiente social y geográfico percibido en América Indígena, XXIX (2:431-454).

Laughlin, Robert M.

1969 The Huastec en Handbook of Middle American Indians. Austin, University of Texas, Vol.7, pp. 298-311

Lerner, Victoria.

1980 Los fundamentos socioeconómicos del cacicazgo en el México Posrevolucionario. El caso de Saturnino Cedillo en Historia Mexicana, 29 (3:375-446).

1989 Génesis de un cacicazgo: antecedentes del cedillismo. México: UNAM

Lomnitz Adler, Claudio

1985 Alcohol y etnicidad en la huasteca potosina. Ponencia presentada en el Congreso sobre Alcoholismo en la Ciudad de San Luis Potosí. Mimeógrafo.

1992 Exits from Labyrinth. Culture and Ideology in the Mexican National Space. California: University of California Press.

Mandeville, Peter B.

1976 La Jurisdicción de la Villa de Santiago de los Valles en 1700-1800. México: Biblioteca de Historia Potosina

Márquez Jaramillo, Enrique

1979 La casa de los señores Santos. Un cacicazgo en la huasteca potosina, 1876-1910). Tesis de Maestría en Ciencia Política, Colegio de México

1986 Tierra, clanes y política en la huasteca potosina (1797-1843) en Revista Mexicana de Sociología 48 (1:201-215)

\_\_\_\_\_ y Horacio Sánchez

1984 Fraccionamiento de las tierras de Felipe Barragán en el oriente de San Luis Potosí, 1797-1905 en Después de los latifundios, Heriberto Moreno (comp.), México: El Colegio de Michoacán-FONAPAS, pp. 49-61

Martínez Assad, Carlos

1979 La rebelión cedillista o el ocaso del poder tradicional en  
Revista Mexicana de Sociología, 41 (3:709-728).

Martínez Núñez, Eugenio

1964 La revolución en el estado de San Luis Potosí 1900-1917.  
Síntesis Histórica. México: Biblioteca del Instituto Nacional de  
estudios Históricos de la Revolución Mexicana

Meade, Joaquín.

1942 La huasteca, época antigua... México: Editorial Cosío

1970 Historia de Valles. México: Sociedad Potosina de Estudios  
Históricos

Meade de Angulo, Mercedes

1983 La huasteca potosina en la época colonial siglo XVI. México:  
Academia Potosina de Ciencias y Artes

Menéndez, Eduardo

1981 Poder, estratificación y salud. Análisis de las condiciones  
sociales y económicas de la enfermedad en Yucatán. México:  
Ediciones de la Casa Chata.

National Academy of Medicine

1992 The North American Free Trade Agreement and Medical  
Services. Elements of Analysis and Negotiation. Working group of the  
NAFTA and Medicine.

Piña Chan, Román

1967 Una visión del México Prehispánico. México: UNAM.

Santos, Gonzalo N.

1986 Memorias. México: Grijalbo.

Soustelle, Jackes

1983 El universo de los aztecas. México: FCE-CREA

Trejo Franco, Leticia

1980 Estudio de Comunidad de Servicio Social 1979-1980 de Axtla  
de Terrazas, S. L. P., Facultad de Medicina, UASLP.

Tovar, María Fernanda

1982 Los Huastecos. México: Instituto Nacional Indigenista



Zolla, Carlos

1983 La medicina tradicional mexicana y la noción de recurso para la salud, en La medicina invisible. Introducción al estudio de la medicina tradicional de México, Xavier Lozoya y Carlos Zolla (eds.). México: Folios Ediciones, pp. 14-37