



Casa abierta al tiempo

UNIVERSIDAD AUTONOMA METROPOLITANA

UNIDAD IZTAPALAPA

DIVISION DE CIENCIAS SOCIALES Y HUMANIDADES

ANTROPOLOGIA SOCIAL

Título del trabajo

**Santiago Tulyehualco y Geovillas de Xochimilco: un mismo
territorio, identidades diferentes.**

TESINA

que para acreditar las unidades de enseñanza aprendizaje de

Seminario de Investigación e Investigación de Campo

y obtener el título de

LICENCIADA EN ANTROPOLOGÍA SOCIAL

presenta

Dinora Baca Rueda

46329185

Laura Yeimi Ojeda Sandoval

Comité de Investigación

Director: Dra. María Ana Portal Ariosa

Asesores: Dr. Carlos Garma Navarro, Dr. Eduardo Nivón Bolán

México, D.F., Septiembre del 2000



ÍNDICE

INTRODUCCIÓN	1
CAPÍTULO I. INCORPORACIÓN DE VIEJOS Y NUEVOS ESPACIOS A LA CIUDAD DE MÉXICO: NACIMIENTO DEL DISTRITO FEDERAL	1
1.1. Ciudad de México: Ciudad Globalizada	1
1.2. Historia del Crecimiento de la Ciudad: Nace el Distrito Federal.....	4
1.3. Implicaciones Sociales del Crecimiento de la Ciudad	14
CAPÍTULO II. XOCHIMILCO	18
2.1. Generalidades	18
CAPÍTULO III. SANTIAGO TULYEHUALCO. CONSTRUCCIÓN DE LA IDENTIDAD	28
3.1. Generalidades	28
3.2. Historia	34
3.3. El Mundo Religioso	41
3.3.1. Otras Fiestas: El Carácter Global de las Ferias Comerciales	55
3.4. Organización Socio-Política de Tulyehualco.....	65
3.5. Organización Espacial del Pueblo.....	69
3.5.1. La Inseguridad como Referente Colectivo: Transformación en el Uso del Espacio	72
CAPÍTULO IV. UNIDAD HABITACIONAL GEOVILLAS DE XOCHIMILCO ¿UNA NUEVA FORMA DE VIVIR LA CIUDAD?	75
4.1. Generalidades.....	75
4.2. Organización Socio-Cultural en Geovillas de Xochimilco.....	86
4.2.1. Celebraciones Religiosas y Laicas.....	86
4.3. Organización Política en la Unidad	88
4.4. Organización Espacial	93
4.4.1. Inseguridad y Transformación del Espacio. Consecuencias de la Globalización.....	97

CAPÍTULO V. DIMENSIONES QUE INTERVIENEN EN LA FORMACIÓN, CONSERVACIÓN O PÉRDIDA DE LA IDENTIDAD EN TULYEHUALCO Y EN GEOVILLAS DE XOCHIMILCO	100
5.1. Dimensión Histórica	100
5.2. Dimensión Espacio-Territorial	101
5.3. Dimensión Económica.....	108
5.4. Dimensión Socio-Cultural.....	113
BIBLIOGRAFÍA	121

INTRODUCCIÓN

Hablar de identidad hoy, implica procesos de adaptación, identificación y autoidentificación con respecto a "otro" diferente, en un mundo globalizado donde las relaciones sociales se dan en contextos totalmente distintos.

Uno de los objetivos de nuestro trabajo es, precisamente, el estudio de dos expresiones culturales distintas dentro de un mismo entorno para entender cuáles son las diferencias entre una y otra al formarse su identidad, entendiendo ésta como *aquel conjunto de elementos históricamente determinados, que le dan sentido y significación a un grupo social para asumirse como unidad y que permiten a un individuo o grupo de individuos definirse a sí mismos y diferenciarse de otros, haciendo referencia a lo propio y a lo ajeno. La identidad tiene que ver con la persistencia cultural, que es la forma en que los individuos defienden su sentido de pertenencia a una colectividad determinada.*¹

El estudio de la identidad en las ciudades no es algo sencillo, y en nuestro caso, haber estudiado parte de una ciudad tan grande como lo es el Distrito Federal no fue cosa fácil, debido, entre otras cosas, a la gran diversidad cultural que existe en él, no sólo porque una gran mayoría de los habitantes de la ciudad han llegado desde otros puntos del país a establecerse en ella, sino también por la cada vez mayor influencia de algunos elementos externos, como la adopción de imágenes o

¹ Definición elaborada con base en los planteamientos de Alejandro Figueroa; Cristina Oehmichen y María Ana Portal y José Carlos Aguado, de las obras citadas en la bibliografía.

vestimenta extranjeras en ciertas prácticas locales, consecuencia de los procesos de urbanización.

En este trabajo veremos la conformación identitaria de dos grupos sociales diferentes, ubicados en espacios distintos, pero dentro de un mismo entorno: El pueblo de Santiago Tulyehualco y la Unidad Habitacional Geovillas de Xochimilco, ambos pertenecientes a la delegación Xochimilco. Cabe señalar que no sólo se encuentran en la misma delegación, sino que Geovillas está dentro del mismo pueblo.

Estos lugares fueron elegidos como espacio de trabajo después de haber seleccionado de entre los pueblos de Xochimilco, aquellos que, de acuerdo con la información recabada, se acercaran más a nuestro objetivo de estudio. Según la bibliografía consultada y los testimonios de los mismos habitantes de Xochimilco, Santiago Tulyehualco resultó ser el pueblo que conserva un mayor número de tradiciones y el que reunía las características que requeríamos para el desarrollo de nuestra investigación, siendo una de las más importantes, el contar con una unidad habitacional, lo cual hacía de este pueblo el lugar idóneo para nuestro trabajo de comparación.

Considerando la inseguridad que se vive actualmente en la ciudad y la consecuente transformación en el uso del espacio público y privado, nuestro interés se ha centrado en ver cuáles son las diferencias entre los elementos que forman la identidad de los habitantes de Santiago Tulyehualco, y los elementos que forman la identidad de los habitantes de Geovillas de Xochimilco a partir de cuatro dimensiones principales: la

dimensión histórica, la dimensión espacio-territorial, la económica y la socio-cultural, para que pueda observarse que la identidad, aún cuando se ocupa un mismo territorio, no se crea de la misma manera, si se vive en espacios culturalmente separados.

Un objetivo más de nuestro trabajo es ver cómo se vive el espacio urbano y cómo se perciben aspectos como la inseguridad, para saber cómo influye esto en la visión de los habitantes tanto de Santiago Tulyehualco como de Geovillas de Xochimilco.

En cuanto a su estructura, el trabajo está dividido en cinco capítulos, organizados de la siguiente manera: en el primer capítulo se presenta una reflexión sobre cómo el carácter global que han adquirido las ciudades en los últimos tiempos ha llegado a afectar su estructura física, social y cultural, haciendo referencia principalmente a la Ciudad de México.

En otra parte del capítulo se habla sobre la nacimiento del Distrito Federal y los cambios que éste ha sufrido a través del tiempo. En la parte final, se hace una reflexión sobre las implicaciones que ha tenido el crecimiento de la ciudad en la sociedad.

En el segundo capítulo se presenta una reseña general sobre la delegación de Xochimilco, considerando sus principales actividades sociales, culturales y económicas, desde sus orígenes hasta la actualidad.

En el tercer capítulo entramos de lleno al desarrollo de nuestra investigación en el pueblo de Tulyehualco, comenzando con una descripción general del lugar. Presentamos, además, la historia del pueblo; sus costumbres y tradiciones tomando como eje principal las fiestas religiosas y las ferias comerciales, así como su organización social, política y espacial, tomando en cuenta la inseguridad como una de las causas de la transformación en el uso del espacio.

En el capítulo cuatro se habla sobre lo que constituye nuestro segundo espacio de investigación: la Unidad Habitacional Geovillas de Xochimilco, considerando su organización socio-cultural, política y espacial y, de igual manera, la inseguridad como un factor determinante en el uso del espacio.

Finalmente, en el capítulo cinco, se hace una reflexión sobre qué elementos influyen en la creación, conservación o pérdida de la identidad tanto en Tulyehualco como en Geovillas de Xochimilco, considerando las cuatro dimensiones que se mencionaron en párrafos anteriores.

Gran parte del desarrollo de nuestro trabajo fue posible gracias a la valiosa cooperación de la gente tanto del pueblo como de la unidad habitacional.

En Tulyehualco, además de todas las personas que amablemente aceptaron darnos una entrevista, nuestros principales informantes fueron el Sr. Ignacio Fragoso Martínez, Coordinador Territorial de Tulyehualco, y el Sr. Gabriel Ávila Villarruel, quien también trabaja para la Coordinación

del pueblo. Continuamente, ambos nos proporcionaron información muy valiosa sobre la historia de Tulyehualco, su gente y las principales actividades que allí se realizan.

De la misma manera, el Dr. Gustavo Rodríguez, Jefe de la Jurisdicción Sanitaria de Xochimilco; el Dr. Fernando Romero Palomino, director del Centro de Salud de Tulyehualco y la Dra. María de Jesús Maciel, muy amablemente nos facilitaron datos e información igualmente valiosa para nuestra investigación.

La obtención de los principales datos religiosos fue posible gracias a la colaboración del Sacerdote de la Iglesia de Santiago Apóstol, el Párroco René Benítez Jácome y de su secretaria.

De igual forma, en Geovillas de Xochimilco, las personas fueron muy amables y cooperaron con nosotras con la mejor disposición. En este lugar nuestra principal informante fue la Sra. Graciela Montejano, quien como administradora de la Unidad, nos proporcionó todas las facilidades para trabajar en este lugar, además de muy valiosa información, al igual que la Sra. Margoth Pineda, Coordinadora de Cultura de Geovillas de Xochimilco.

Asimismo, la obtención de planos y datos de construcción de la unidad, fue posible gracias a la ayuda de los Arquitectos Eduardo Muñoz y Ramón López, de la Compañía Constructora Geo Edificaciones S.A. de C.V.

Estas personas se mostraron siempre amables y dispuestas a ayudarnos, lo cual facilitó considerablemente el avance de nuestra investigación, por lo que expresamos nuestro agradecimiento a todos ellos.

De igual manera, agradecemos a la Dra. María Ana Portal por su apoyo y paciencia sin los cuales no hubiera sido posible la realización de esta tesis, así como por haber confiado en nosotras y ser nuestra guía en todo momento.

Agradecemos también a nuestros asesores Dr. Eduardo Nivón y Dr. Carlos Garma Navarro por sus observaciones en la realización de este trabajo.

CAPÍTULO I. INCORPORACIÓN DE VIEJOS Y NUEVOS ESPACIOS A LA CIUDAD DE MÉXICO: NACIMIENTO DEL DISTRITO FEDERAL

1.1. CIUDAD DE MÉXICO: CIUDAD GLOBALIZADA

El crecimiento de la ciudad lleva a pensar en procesos que implican transformaciones en las relaciones económicas, políticas, sociales y culturales. Al respecto, Luis Unikel señaló que (...) "la importancia del proceso de urbanización se deriva de su relación con el desarrollo económico y la industrialización, esto es, con el fenómeno global de cambio de la sociedad" (Unikel, 1975: 333), ya que con la urbanización de la ciudad se tiene acceso a los procesos globales que se dan en las naciones desarrolladas teniendo comunicación con nuevas tecnologías, dejando a otras obsoletas.

El cada vez mayor crecimiento de las ciudades y el carácter global que éstas han adquirido en los últimos tiempos, ha ocasionado notables transformaciones en su estructura no sólo física, sino también social y cultural. Nuestra ciudad no es la excepción, también está sufriendo cambios derivados de la globalización con efectos locales que se ven reflejados en las prácticas concretas de los habitantes. En este sentido, uno de los principales problemas que se observa es que trascienden lo local, lo territorial y se incluyen en procesos culturales más amplios. Al respecto, Ana Rosas Mantecón plantea que:

Ahora que la producción cultural no tiene ya la correspondencia exclusiva con un territorio determinado y que los flujos culturales transforman constantemente los referentes para la

identificación y para la distinción entre los grupos y clases, los paradigmas polares para la explicación de los fenómenos culturales se han vuelto poco explicativos. Los conceptos de centro / periferia, unidad / diversidad, homogeneidad / heterogeneidad, integración / desintegración, conformismo / resistencia, entre otros, se nos presentan como insuficientes para reflejar la complejidad cultural en un mundo globalizado. (Rosas Mantecón, 1997: 92).

Lo anterior no significa que con la globalización las ciudades desaparezcan como formas locales de organización social, expresión cultural y gestión política. De acuerdo con lo expuesto por Jordi Borja y Manuel Castells,¹ existe la posibilidad y la necesidad de renovar el papel específico de las ciudades en un mundo de urbanización generalizada, en donde se relacionen lo local y lo global. En relación a ello, Ulf Hanners plantea que la cultura global (...) "se crea a través de la interacción creciente de diferentes culturas locales, así como el desarrollo de culturas que carecen de un anclaje claro dentro de algún territorio dado. Todas se están convirtiendo en subculturas, dentro de un todo más extenso. Se trata de culturas que de manera importante son mejor comprendidas en el contexto de su propio entorno aisladamente. Pero las personas se pueden relacionar con esta diversidad de interconexiones mundiales de diferentes formas. Por una parte las hay cosmopolitas y por otra, locales". (Hanners, 1997: 107).

La situación de las sociedades locales se torna cada vez más difícil ante el carácter globalizado del mundo y la amenazante posibilidad de que la humanidad se encamina cada vez más hacia un mundo de urbanización generalizada.

¹ Local y Global. Borja y Castells.

La gran aglomeración urbana, forma predominante de asentamiento en un futuro inmediato, congrega individuos y grupos con muy diversos referentes culturales y patrones de comportamiento. Sin un sistema de integración social y cultural que respete las diferencias pero establezca códigos de comunicación entre las distintas culturas, el tribalismo local será la contrapartida del universalismo global. Y dicha fragmentación cultural, al hacer del otro un extranjero y del extranjero un enemigo potencial en la competencia por sobrevivir, tiende a romper los lazos de solidaridad y las actitudes de tolerancia, poniendo en cuestión, en último término, la convivencia misma. Lo que puede parecer una admonición moralizante es ya, desgraciadamente, una descripción de la vida cotidiana en muchos territorios urbanizados a lo ancho del planeta. (Borja y Castells; 19 :16)

Un espacio que encierra un sin fin de situaciones como lo anterior, es la Ciudad de México, donde cada vez es mayor la pluralidad social y étnica. Esta ciudad parece el imán de la gran mayoría de los grupos sociales que existen en todo el país; la Ciudad de México se ha convertido en una especie de mosaico multicultural y puede ser vivida por algunos grupos locales como una amenaza que pone en riesgo su particularidad. Al mismo tiempo, esta situación hace esencial el mantenimiento de identidades culturales locales diferenciadas a fin de estimular el sentido de pertenencia a una sociedad concreta.

A pesar de lo anterior y de otras situaciones, como el haber sido incorporados a la vida urbana, muchos de los pueblos -legalmente incluidos en las delegaciones políticas- del Distrito Federal han luchado por mantener su carácter local y tradicional y por defender su identidad.

Un ejemplo de ello es Xochimilco, delegación en la que, como se señaló en la introducción, se sitúa nuestro espacio de investigación, lo cual nos ha permitido observar el marcado perfil tradicional que tiene cada uno de

los pueblos con que cuenta, a pesar de que en muchos de ellos, la llegada de grupos sociales de otros lugares del país es cada vez mayor.

1.2. HISTORIA DEL CRECIMIENTO DE LA CIUDAD. NACE EL DISTRITO FEDERAL

El 18 de Noviembre de 1824, el Congreso Constituyente creó el Distrito Federal que, según el decreto correspondiente, debía ser la residencia de los supremos poderes de la federación. Tenía como núcleo la Ciudad de México y comprendía un círculo de dos leguas de radio cuyo centro era el zócalo.

De acuerdo con este criterio de demarcación, el Distrito Federal llegaría por el sur hasta lo que hoy es el Circuito Interior y Viaducto Tlalpan, por el Poniente hasta el Toreo de Cuatro Caminos, por el Norte hasta el Río de los Remedios y por el Oriente incluía el Aeropuerto actual. Asimismo la Ciudad de México tenía como límites al Sur la calle de Dr. Liceaga con dos prolongaciones a lo largo de viaducto Tlalpan y de la calzada de la Viga, al Oeste la calle de Bucareli y una prolongación de ambos lados del camino a Tacuba hasta el Circuito Interior, al Norte la Plaza de las Tres Culturas y la Glorieta de Peralvillo, y al este el Palacio Legislativo actual.²

El decreto del 16 de Febrero de 1854 modificaba, la estructura del D.F., aumentando la extensión que se dio en 1824, comprendiendo ahora dentro de sus nuevos límites, las poblaciones de San Cristóbal, Ecatepec

² Ver Mc. Gowan, 1991.

al Norte; Tlalnepantla al Nororiente; los Remedios, San Bartolo y Santa Fe al Poniente; Huixquilucan, Mixcoac, San Ángel y Coyoacan al oriente; Tlalpan al sur; Tepepan, Xochimilco e Iztapalapa al Sureste; y Peñón Viejo al Oriente y por el noreste y norte el Lago de Texcoco.

Por este mismo decreto se dividió el Distrito Federal en prefecturas centrales e interiores, correspondientes a los ocho cuarteles mayores, y en tres prefecturas exteriores: la de Tlalnepantla, la de Tacubaya y la de Tlalpan; sus límites se fijaron el 27 de marzo del mismo año.

Por el Decreto del 6 de Mayo de 1861, se dividió el D.F., en 5 territorios, y en su artículo 4º prevenía que el gobernador designaría las villas, poblaciones y barrios que corresponderían a cada demarcación. Pero fue hasta el 5 de Marzo del siguiente año cuando quedó dividido en: la municipalidad de México; el Partido de Guadalupe Hidalgo con la municipalidad de Guadalupe Hidalgo y Azcapotzalco; el partido de Xochimilco. con las municipalidades de Xochimilco, Tulyehualco, Tláhuac, San Pedro Atocpan, Milpa Alta y Aztahuacán. El partido de Tlalpan, con las municipalidades de Sn. Ángel, Tlalpan, Coyoacán, Iztapalapa e Iztacalco y Tacubaya con las municipalidades de Tacubaya, Tacuba, Santa Fe y Mixcoac.

Los Decretos del 28 de Julio y 14 de Diciembre de 1899, dieron una nueva división al D.F., demarcando los límites de cada una de las municipalidades entre sí, creando dos nuevas prefecturas, la de Azcapotzalco y la de Coyoacán, modificando los límites de las ya existentes, quedando formado por 7 distritos y colindando con el Estado

de México al poniente, Norte y Oriente; y con el Estado de Morelos al Sur, con lo que su nueva extensión llegó a 1482 Km².

En la Ley Orgánica establecida por el Congreso y promulgada por el Poder Ejecutivo el 31 de Diciembre de 1928, se suprimió el municipio libre y se transformó completamente la organización política y administrativa del D.F., de tal manera que, según lo expresa el Artículo 20 de la citada Ley, a partir del día 1º de Enero de 1929 el D.F., se dividió en un Departamento Central y 13 delegaciones de la siguiente manera:

Departamento Central, formado por los Municipios de México, Tacuba, Tacubaya, Mixcoac y parte de los de Iztapalapa; Guadalupe Hidalgo y Azcapotzalco.

Las trece delegaciones fueron: Guadalupe Hidalgo, Azcapotzalco, Iztacalco, General Anaya, Coyoacán, San Ángel, Magdalena Contreras, Cuajimalpa, Tlalpan, Iztapalapa, Milpa Alta, Tláhuac y Xochimilco.

El 31 de diciembre de 1941, según la Ley Orgánica del Distrito Federal, éste se conformaba por 12 delegaciones: Azcapotzalco, Coyoacán, Cuajimalpa, Villa Gustavo A. Madero, Iztacalco, Iztapalapa, Magdalena Contreras, Milpa Alta, Villa Alvaro Obregón, Tláhuac, Tlalpan y Xochimilco.

En 1970 el Distrito Federal, queda estructurado definitivamente en 16 delegaciones: Azcapotzalco, Gustavo A. Madero, Miguel Hidalgo, Cuahutemoc, Venustiano Carranza, Alvaro Obregón, Benito Juárez,

Iztacalco, Cuajimalpa, Coyoacán, Magdalena Contreras, Iztapalapa, Tlalpan, Tláhuac, Milpa Alta y Xochimilco.

En esta misma época la tendencia de crecimiento urbano se inicia por el norte de la Ciudad de México; en la delegación Azcapotzalco la zona de Vallejo Industrial se satura totalmente de industrias y se desarrollan las colonias Miguel Hidalgo, Pastores y Tierra Nueva. Se terminan las colonias Santiago Ahuizotla y Ejido de San Pedro Xalpa.

Hacia el Oriente surgen las colonias Santa Anita, Reforma Iztaccihuatl, Agrícola Oriental y el Arenal, Santa Cruz Melyehualco, Ejidal Santa María Aztahuacán, Hidalgo, Mina, Barrio San Miguel, La Purísima, La Albarrada, Jacarandas, Santa María Acatitlá y el pueblo de Santa Martha Acatitla.

Por el sur la ciudad aumenta su área urbana por las colonias de Santa Cruz Atoyac y Emperadores. En la delegación Tláhuac, nacen las colonias de la Nopalera, Santiago Zapotitlán, Ojo de Agua, Santa Cecilia y el Barrio San Miguel. En la delegación Coyoacán, las colonias Copilco, Universidad, Barrio Oxtopulco, Copilco el bajo, Pedregal de San Francisco y se amplía la Cd. Universitaria. Inician las colonias Ajusco, Pedregal Montserrat, San Pablo Tepetlalpan, Adolfo Ruíz Cortinez y Pedregal de Santa Ursula. En la delegación Tlalpan, Villa Tlalpan, La Fama y Miguel Hidalgo. En la delegación Xochimilco comienzan ampliación de San Marcos, La Asunción y Concepción Tlacoapa. Las delegaciones de Milpa Alta, Magdalena Contreras y Cuajimalpa se conservan como pueblos rurales, de esta manera puede observarse

cómo los pueblos antiguos, pese a ser incorporados a un espacio urbano como el Distrito Federal, conservan su carácter rural.

El lado poniente de la Cd., crece muy poco; en la delegación Alvaro Obregón nacen las colonias Alta Vista, Lomas de Santo Domingo y Cristo Rey y se amplía la colonia 8 de Agosto la unidad habitacional popular Lomas de Sotelo y la colonia Periodista.

En lo que respecta a la vialidad, vemos que el 5 de mayo de 1962 se inauguró la autopista México-Puebla; el 25 de junio fue inaugurada la prolongación del Viaducto Miguel Alemán desde la calzada de Tlalpan hasta la calzada Ignacio Zaragoza, también en la misma fecha, se pone en servicio la calzada de los Misterios.

El 15 de noviembre de 1964, se inauguró la prolongación del Paseo de la Reforma desde la avenida Juárez a la glorieta Peralvillo, con una longitud de 3 km., y 60 metros de ancho.

En el mes de febrero de 1967, se abrió a la circulación el tramo de anillo periférico comprendido entre las avenidas de San Jerónimo e Insurgentes Sur.

En el lado poniente de la ciudad, en el entronque con el Estado de México, en el punto donde se encuentra la plaza de toros de Cuatro Caminos, se terminó el anillo periférico, enlazando a la autopista de Querétaro y la calzada de Legaria. También se concluyeron los trabajos

de la unión del periférico y del entronque con las carreteras libre y de cuota a Cuernavaca.

Se 1967 se inicia la ampliación del Viaducto Tlalpan, entre la calzada del Hueso y el anillo periférico; y para facilitar la comunicación con la pista olímpica de canotaje Virgilio Uribe (Cuemanco), se construyó la rama sureste del anillo periférico, desde el cruce con el Viaducto Tlalpan hasta la mencionada pista. Todo el periférico sur recibió el nombre de "La ruta de la amistad". Además de estas obras, se construyeron las siguientes conexiones: el anillo periférico con la Unidad Deportiva Xochimilco; la avenida San Jerónimo con el estacionamiento del estadio de la Ciudad Universitaria; avenida de los 100 metros, se une a la avenida Cuitláhuac, hacia el norte del Distrito Federal, cruzando el río de los Remedios; calzada Acoxta, entre el Viaducto Tlalpan y el anillo periférico, permitiendo el acceso rápido a la unidad habitacional Villa Coapa. En las obras antes mencionadas, se construyeron 23 pasos a desnivel para vehículos, 3 ampliaciones y 48 pasos para peatones. En este mismo año de 1967, se inauguró la autopista a Querétaro, también se amplió la carretera a Toluca a 4 carriles y se construyó la autopista a Ecatepec.

En cuanto a su población, como se aprecia en la gráfica, a partir de la década de los cincuenta y hasta la década de los setenta, el Distrito Federal sufrió un aumento considerable, debido, entre otras cosas, al fenómeno de migración.

La rigidez del régimen de propiedad de la tierra, el relativamente escaso desarrollo de las fuerzas productivas, de la producción, de la productividad y de la ocupación rural, aunada a las crecientes dificultades de expansión de la "modernidad" capitalista, provocan los "factores de expulsión"

de la población desde el campo a la ciudad. El crecimiento continuo y la transformación de la ciudad impulsado por el proceso de industrialización dependiente genera, a su vez, los "factores de atracción" que aunque insuficientes y en muchos casos ilusorios inducen el desplazamiento de la población hacia los grandes centros en busca de mejores condiciones de vida y de trabajo. (Pucciarelli, 1984: 25).

Ambos factores generan la decisión de emigrar, elaborada de distinto modo según sea las circunstancias económicas, sociales y regionales que forman el contexto de la población predispuesta al desplazamiento territorial. Esta decisión de emigrar surge como una respuesta de los grupos sociales que se han visto afectados por la desigual evolución del campo y la ciudad durante el largo periodo de transición hacia el nuevo tipo de ciudad capitalista.

Después de la Revolución, iniciada en 1910, es hasta 1921 cuando comienza a haber una estabilización económica y social en el país; se dictaron decretos y leyes que mejoraron la vida en la ciudad de México. De 1921 a 1933 se notaron grandes mejorías sobre todo en las condiciones sociales de vida, reflejándose en obras como: viviendas de interés social, abastecimiento de agua potable a la ciudad y obras de saneamiento, entre otras cosas. Cabe notar, que para éstas fechas ya comenzaban a construirse viviendas de interés social para la gente de clase baja. Poco después, para el 31 de diciembre de 1941, en el Diario Oficial se publicó el "Reglamento sobre fraccionamientos de Terrenos en el D.F.", los cuales se dividieron en fraccionamientos residenciales, industriales y campestres. Estos últimos creados para gente de clase alta.

Pero el problema de vivienda comenzó a agravarse hacia los años cincuenta y hasta los setenta. La gente exigía una vivienda digna que contara con todos los servicios y tenencia. Estas demandas eran por parte de la población que llegaba de provincia, y para resolver el problema se expidieron títulos de propiedad y se construyeron conjuntos habitacionales con los servicios básicos que requería la población.

La afluencia constante de población que experimentaba la ciudad de México en los años 50's-60's, procedente de la provincia, creaba angustiosa demanda de espacio habitable a bajo costo, surgiendo zonas de habitación muy deficientes sobre extensiones baldías. Esas zonas se originaron en muchos casos, por invasiones violentas de colonos (fenómenos comúnmente conocido como paracaidismo) o bien mediante arrendamientos y otro tipo de transacciones con los propietarios de los predios. (Espinoza, 2006; 1991).

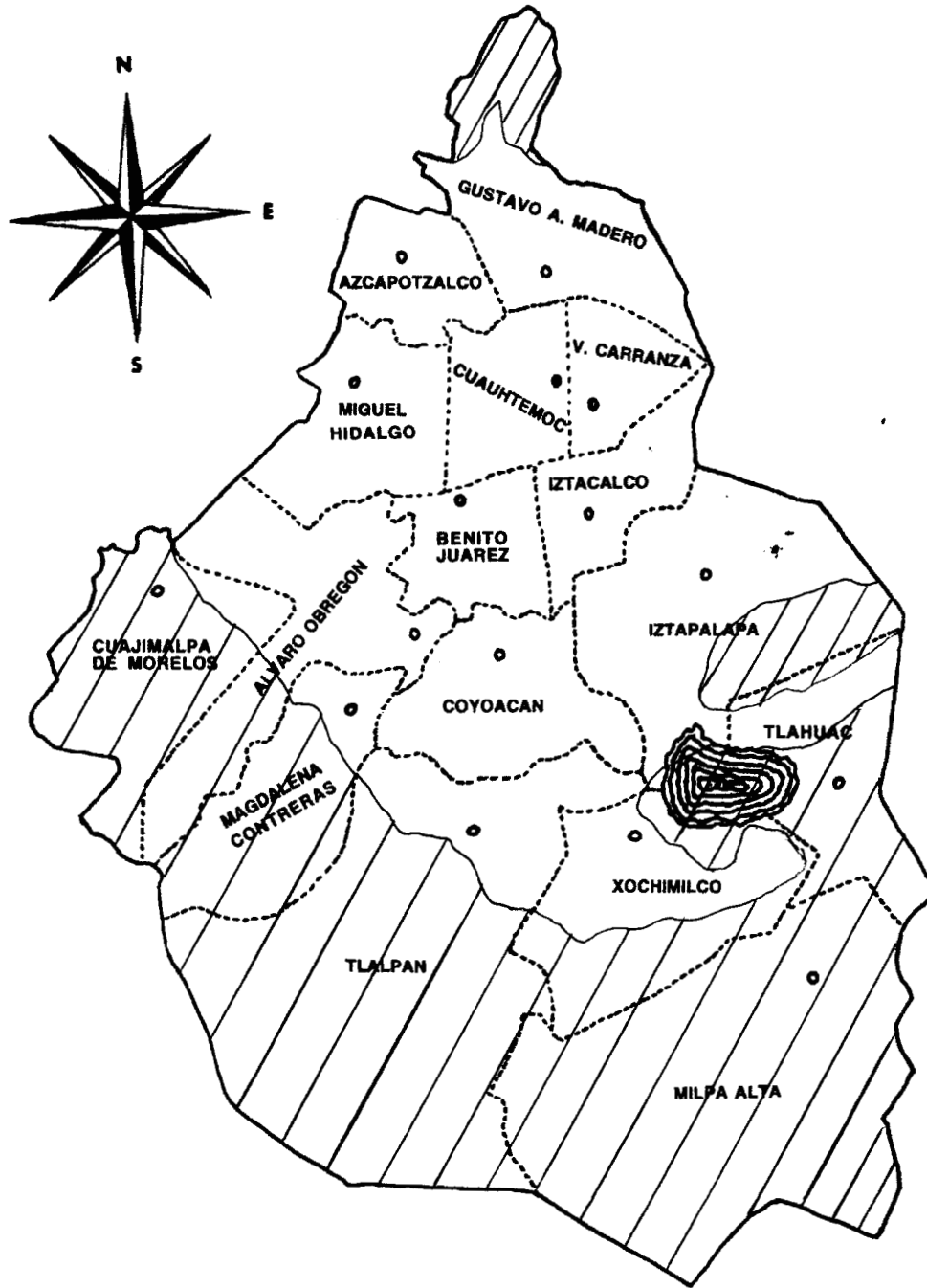
La presión sobre la vivienda ocasionó que la ciudad comenzara a desbordarse hacia el sur. A partir de la década de los 60's y 70's, con la construcción de nuevas vialidades -como el anillo periférico y otras que se mencionaron anteriormente- que permitían el fácil acceso a esa parte de la ciudad, el sur comenzó a ser atractivo entre otras cosas por la gran cantidad de espacios disponibles para la construcción de viviendas, fraccionamientos y unidades habitacionales, lo cual trajo consigo el crecimiento del comercio y, por lo tanto, el surgimiento de amplios espacios comerciales.

CUADRO No. 1
PRIMERAS UNIDADES HABITACIONALES EN EL DISTRITO FEDERAL

AÑO	DELEGACIÓN	UNIDAD HABITACIONAL	No. VIVIENDAS
1949		- Miguel Alemán	
1952	Benito Juárez	- La Esperanza - Presidente Juárez	206 1024
1957	Alvaro Obregón	- Santa Fe	2199
1960	Magdalena Contreras	- Independencia	2234
1972	Iztapalapa	- Guerrero	8848
1973	Iztapalapa	- Ejército de Oriente - Sta. Cruz Meyehualco - Calzada de la Viga - José Ma. Morelos	4395 3380 66 429
1974	Iztapalapa	- Ejército Constituyente - Ermita Zaragoza - Ejército de Oriente INDECO - Hidalgo y Mina - San Lorenzo - Matamoros - Ejército Oriente Peñón	4188 4566 1315 58 90 130 504
1974	Coyoacán		32 880
1974	Gustavo A. Madero		22 470

El cuadro anterior es una clara muestra de la gran demanda de vivienda que existía en el Distrito Federal desde principios de la década de los 50's. La demanda era cada vez mayor, lo que ocasionaba que el número de unidades habitacionales aumentara de manera exponencial. Para la década de los 70's la demanda de vivienda iba en aumento, así (...) "el 17 de diciembre de 1970, se publicó en el Diario Oficial de la Federación la implantación de una zona de Veda en el D.F., por lo que a partir de esta fecha quedó limitado el desarrollo del área urbana de la ciudad de México, por la parte sur, por la curva de nivel de 2,350m sobre el nivel del mar (ver mapa No. 1).

MAPA No. 1 ZONA DE VEDA EN EL D.F.



Se prohibió la creación de todo tipo de fraccionamientos, de unidades habitacionales y de colonias populares, así como las construcciones industriales de cualquier giro y la de más de una casa unifamiliar en un mismo predio, quedando sujeta la licencia de construcción de dicha casa habitación a la posibilidad de documentación de servicios urbanos por parte de las oficinas especializadas del departamento del D.F.". (Espinoza, 222; 1991).

A pesar de lo anterior, siguió habiendo un aumento considerable en la población del Distrito Federal y, por lo tanto, la necesidad de viviendas siguió creciendo, afectando las zonas rurales y de producción, sobre todo en la parte sur del Distrito Federal, en las delegaciones de Tlalpan, Milpa Alta y Xochimilco.

El proceso de industrialización, acompañado por una creciente centralización de los servicios provocó una acelerada urbanización en la zona metropolitana. Así, entre 1960 y 1970 el área urbana tuvo una fuerte expansión territorial al pasar de 11,754 ha en 1940 a 54,2000 en 1975 en el D.F., donde el crecimiento urbano se dio de manera acelerada y se inició un proceso ascendente entre 1940 y 1975, periodo durante el cual la ciudad avanzó en un 78% sobre los espacios rurales. (Canabal, 52; 1997).

1.3. IMPLICACIONES SOCIALES DEL CRECIMIENTO DE LA CIUDAD

Al principio de este capítulo se hablaba sobre los cambios que, a raíz de la acelerada expansión urbana, ha sufrido la ciudad tanto en el aspecto físico como en el social y el cultural. Sin duda, una de las principales causas de ello es el continuo arribo de grupos sociales de distintos puntos del país, que llegan a establecerse a la ciudad. Se habló ya de la

creciente demanda de vivienda que esto implica y de las consecuencias que trae consigo: al aumentar el número de viviendas, el espacio se reduce cada vez más llegando a tal grado que han tenido que ocuparse terrenos destinados para otros usos como el cultivo, reduciendo así las posibilidades de trabajo para quienes se dedican a él. Tal es el caso de Xochimilco, que en un principio era en su mayoría zona chinampera, y actualmente la mayor parte de esa zona ha sido ocupada para construir unidades habitacionales, fraccionamientos y otros tipos de vivienda, ocasionando que la gente que anteriormente se dedicaba al cultivo, hoy tenga que buscar otro tipo de ocupación para seguir viviendo.

Lo mismo pasa con la demanda de servicios básicos como drenaje y agua potable. Siendo cada vez mayor el número de personas que vive en la ciudad, se vuelve más difícil abastecerlas de estos servicios, lo que ocasiona que la higiene sea deficiente en muchas partes de la ciudad.

Es necesario señalar que la expansión urbana sobre las delegaciones sureñas (Tláhuac y Xochimilco) se ha dado de manera irregular y con carencia de servicios..., en Tlalpan sólo el 57.8% de la población cuenta con drenaje y el 83.27% con agua potable; en Tláhuac sólo se ha atendido con drenaje al 50% y con agua entubada al 70%, y en Xochimilco la población con drenaje no llega al 60%, con lo que gran parte de los desechos domésticos se vierten en los canales. (Canabal, 1991: 59).

La llegada de gente de otros lugares del país a la ciudad además de afectar su estructura física, afecta también su estructura social y cultural. Una gran parte de los pueblos de las delegaciones del Distrito Federal cuentan con una historia, una cultura y una tradición particulares con base en las cuales crean su identidad. Al llegar gente de fuera, de distintos lugares, con costumbres y tradiciones diferentes, se crea un

espacio multicultural fragmentado, con lo cual se corre el riesgo de que la particularidad de la cultura local llegue a perderse.

Con el crecimiento de la ciudad y el aumento de la población, las relaciones sociales se vuelven más complejas y cada vez es menor el número de personas que se conocen entre sí y con quienes pueden establecerse relaciones sociales. Generalmente, la gente que viene de fuera se establece en las áreas periféricas de las delegaciones o pueblos, quedando los grupos locales en el centro, haciendo más distantes las relaciones entre ambos grupos, quienes por lo regular hacen pocos intentos por integrarse entre sí. Esto es lo que sucede, como se verá más adelante, entre Geovillas de Xochimilco y Tulyehualco, lugares que, como ya se mencionó, fueron nuestro espacio de investigación.

Asimismo, la heterogeneidad social y cultural que se vive en la ciudad es cada vez más evidente. Aún en espacios cerrados como las unidades habitacionales y los fraccionamientos, donde la homogeneidad física es lo primero que salta a la vista, existe un muy marcada heterogeneidad socio-cultural, consecuencia de la llegada de migrantes a la ciudad.

Según el censo de 1990 la cuarta parte de los habitantes del D.F., tenía un origen externo a la metrópoli y más de la mitad de los habitantes de la zona conurbada eran migrantes... El dato es importante por la heterogeneidad cultural y social que se impone a la ciudad, pero más importante lo es para intentar explicar las modalidades de ciudadanía que se desarrollan en esta urbe. (Nivon, 1997: 156).

Otro aspecto que es importante señalar como consecuencia del acelerado crecimiento de la ciudad es la inseguridad que se vive en ella, la cual, a su vez, tiene como consecuencia la transformación del uso del

espacio público y privado. Actualmente, hay un abandono de los espacios públicos, principalmente la calle, y se busca cada vez más la seguridad que ofrece la privacidad de los hogares. Un ejemplo de ello son los fraccionamientos y las unidades habitacionales, algunos de los cuales, dependiendo de sus dimensiones, cuentan con un sistema de autarquía, es decir, procuran establecer en su interior servicios de carácter público como escuelas, comercios, unidades médicas y áreas recreativas, a fin de tener la menor dependencia y contacto posible con el exterior, de esta manera, trata de llevarse lo público hacia el interior del espacio privado.

Esta transformación en el uso del espacio a raíz de la inseguridad se da no sólo en espacios cerrados como las unidades y los fraccionamientos; puede darse también en lugares abiertos como un pueblo, por ejemplo, donde se pretenda convertir un lugar público y de libre acceso en un lugar privado con acceso restringido, tal como sucedió en el pueblo de Santiago Tulyehualco, lugar donde se vivió una situación semejante, de la cual se hablará con mayor detalle en capítulos posteriores.

CAPÍTULO II. XOCHIMILCO

2.1. GENERALIDADES

Xochimilco es una delegación situada al Sur del Distrito Federal que colinda al norte con Iztapalapa, al oriente con Tláhuac, al sur con Milpa Alta y al poniente con Tlalpan (ver mapa No. 2). Tiene una superficie de 122 km², de los cuales 11 corresponden al área urbana; 25 al antiguo vaso del lago ya contraído por la explotación de los mantos acuíferos y, 86 a la parte montañosa. Cuenta con una población total de 332,314 habitantes, de los cuales 163,572 son hombres y 168,742 son mujeres.

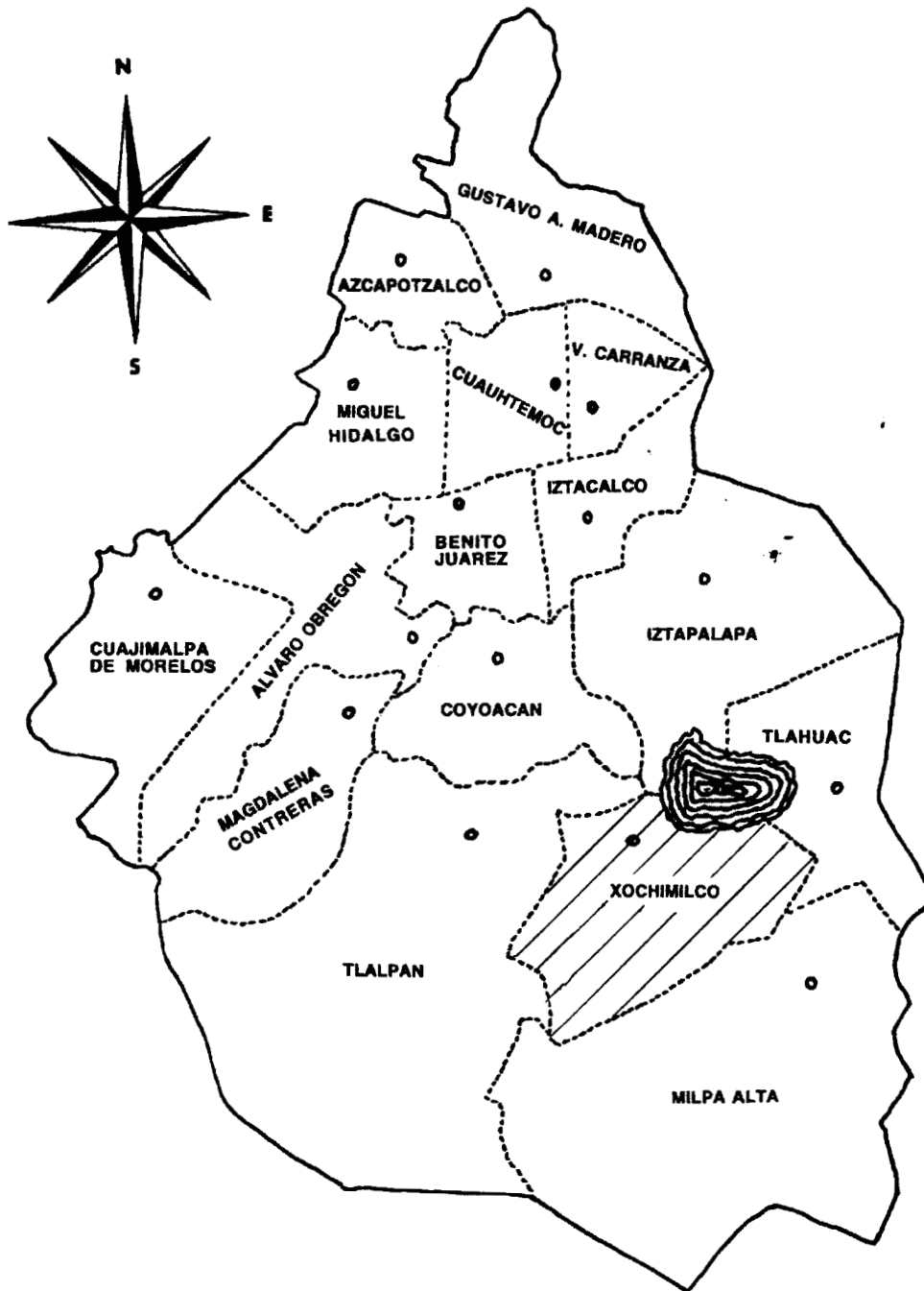
El origen de la palabra Xochimilco proviene del náhuatl "Xochitl" que significa flor, "Milli", campo cultivado y "Co", lugar: en el lugar de la sementera florida.

Xochimilco fue fundado a orillas del lago, del mismo nombre, por una tribu Chichimeca, nombrada "Xochimilca" o "Chinampecas" ("habitantes de las chinampas").

La economía dependía principalmente del lago; consumían los productos lacustres y agrícolas y exportaban los excedentes a las demás regiones del valle.

Los xochimilcas fueron los primeros en emplear el sistema de la chinampa, que es un terreno construido en el agua sobre un armazón de madera que tiene dos sistemas de cultivo: el "telmilli" y el "tzinanpayotl".

MAPA No. 2 LOCALIZACION GEOGRAFICA DE XOCHIMILCO



El "telmilli consiste en formar parcelas de 10 x 30 m o mas, excavando zanjas de 2m de ancho en dirección norte-sur y este-oeste. La tierra producto de la excavación es depositada en los sitios bajos de las parcelas a efecto de nivelarlas. Este sistema permite que el agua escurra a las zanjas y brinde la ventaja de que impide que la lluvia torrencial inunde las parcelas sembradas. Por el contrario, ante la escasez de lluvias el agua de las zanjas proporciona humedad a las parcelas. El sistema "tzinanpayotl" consiste en realizar siembras de algunos vegetales sobre el agua sin tierra, pero soportadas por un tejido de carrizos y tules, al que se le daba mayor apoyo con la adición de piedras porosas sobre las cuales al añadirseles lodo arraigaban mejor las plantas. Es Xochimilco el inventor de la chinampa, jardines flotantes hechos con un armazón de raíces acuáticas, vara y lodo relleno de tierra en cuya parte superior se sembraban verduras y flores.

La "cultura de la flor" nació con las chinampas en las que se sembraban amapolas, dalias, rosas, lirios, entre otras. Xochimilco estaba considerada como ciudad de las flores y sede de las fiestas religiosas. El ritual se iniciaba casi con el año al rededor del 2 de febrero cuando los Xochimanques, los ofrecedores de flores, las recogían de los jardines semiflotantes de las praderas de Xochimilco para colocarlas en los altares.

Tan centrada estaba la vida prehispánica de estos pueblos en las flores que algunas variedades fueron deificadas, como la flor mariposa. Esta flor está representada por una planta igualmente llamada acalpixcan

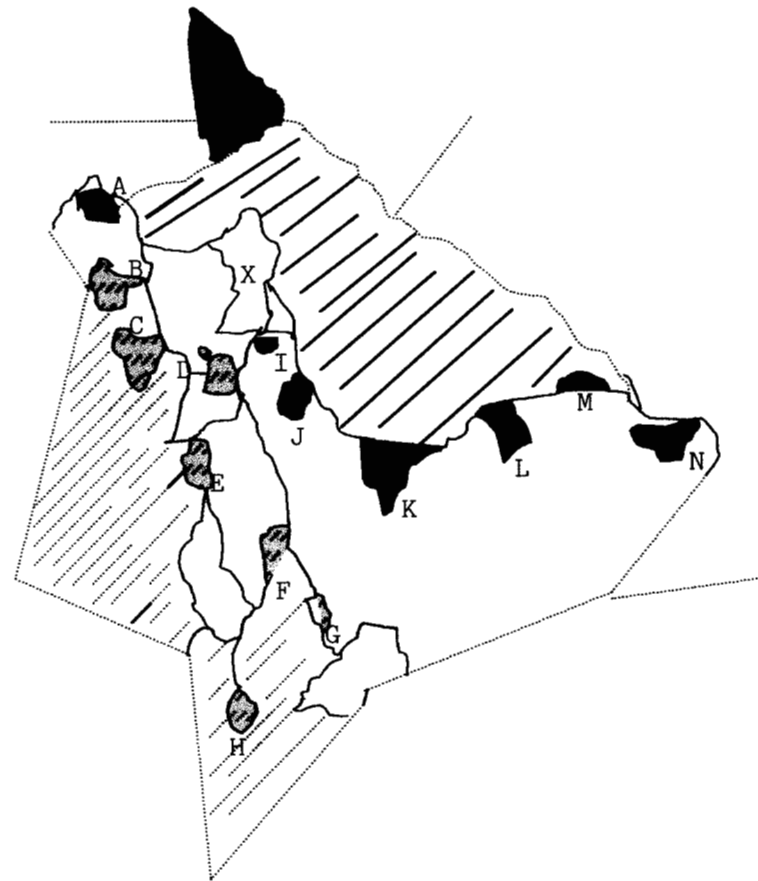
ubicada frente a una papálotl, mariposa, emblema de su belleza y de lo maravilloso de la vida.

Consecuentemente, las flores fueron la esencia religiosa de la actividad agrícola en la cual basaron su progreso los antiguos Xochimilcas.

Con la llegada de la cultura occidental con todas sus técnicas y conocimientos botánicos, los jardines flotantes se enriquecieron con la siembra de nuevas flores importadas de tierras lejanas, y las Xóchitls crecieron junto a sus parientes, las dalias, las rosas, los lirios, las gladiolas y los nenúfares, actual emblema de Xochimilco. La belleza de estos seres vegetales propicio durante muchos años la comunicación del hombre con lo divino, hasta que su consumo fue prohibido por su alto contenido de alcaloides nocivo para la salud. Y sin embargo fueron las flores importadas las que enaltecieron la belleza de las chinampas.

En la actualidad, Xochimilco está formado, aparte de la cabecera, por catorce pueblos que son: San Gregorio Atlapulco, Santa María Tepepan, Santiago Tulyehualco, San Mateo Xalpa, Santiago Tepalcatlalpan, Santa Cruz Xochitepec, San Andrés Ahuayucan, San Lorenzo Atemoaya, San Francisco Tlalnepantla, Santa María Nativitas, San Lucas Xochimanca, San Luis Tlaxialtemalco, Santa Cruz Acalpixca y Santa Cecilia Tepetlapa, (ver mapa No. 3), y diecisiete barrios que son: San Pedro, La Asunción, Santa Crucita, San Juan Evangelista, Xaltocan, Belem de Acampa, San Francisco Caltongo, San Marcos, El Rosario, La Concepción, La Santísima Trinidad, San Antonio, Las Animas, San Lorenzo, San Esteban y San Diego.

MAPA No. 3 PUEBLOS DE XOCHIMILCO



PUEBLOS RIBEREÑOS

- A. Tepepan
- X. Cabecera Xochimilco
- J. Santa Maria Nativitas
- K. Santa Cruz Acalpixca
- L. San Gregorio Atlapulco
- M. San Luis Tlaxialtemalco
- N. Santiago Tulyehualco



PUEBLOS DE LA MONTAÑA

- B. Santa Cruz Xochitepec
- C. Santiago Tepalcatlalpan
- D. San Lucas Xochimanca
- E. San Mateo Xalpa
- F. San Andres Ahuayucan
- G. Santa Cecilia Tepetlapa
- H. San Francisco Tlanepantla
- I. San Lorenzo Atemoaya

En el aspecto económico, la principal actividad de Xochimilco ha sido y sigue siendo, la chinampería. La zona chinampera está ubicada al norte del centro de Xochimilco ocupando los barrios: la Asunción, la Santísima, San Lorenzo, Tlacoapa y San Juan, en los cuales están situados los principales campos de cultivo en hortaliza y flor de corte. En San Esteban y Xaltocan, los invernaderos y en San Marcos y San Diego, “invadidos por una urbanización azarosa y sin servicios adecuados, conservan en su memoria “lo que fueron” antes de dos hechos que marcaron a la región profundamente: la sequía total de los canales en los años cincuenta y la acelerada ocupación de los espacios rurales del sur hacia los años setenta”. (Canabal, 1997: p. 120). Esto ha determinado que la actividad chinampera se reduzca en un 50%, influyendo también el escaso apoyo y estímulo que reciben los productores, los altos costos en la tecnología ajena al sistema tradicional y la no retribución de los recursos vía precios.

El 50% restante de esta superficie se dedica aún al maíz, un 45% para la siembra de hortalizas y sólo un 5% se dedica a viveros. En la zona norte, la especialidad son las hortalizas y flores de corte en chinampas, cuya superficie oscila entre 600 y mil metros cuadrados. En un 60% aproximadamente se cultivan hortalizas combinadas con maíz, y en el otro 40% se siembra sólo el maíz que se consume, vende y destina a la conservación de fiestas y costumbres.

**CUADRO No. 2
BREVE INVENTARIO DE PLANTAS CULTIVADAS EN LA ZONA NORTE
DE LA CHINAMPERÍA DE XOCHIMILCO.**

HORTALIZAS	FLORES DE CORTE	INVERNADERO
Romero	Cempasúchil	Nochebuena
Verdolaga	Crisáneas	Malbón
Epazote	Estate	Cineraria
Cilantro	Nube	Geranio
Rábano	Chicharo	
Espinaca	Mercadela	
Yerbabuena	Panalillo gigante	
Perejil	Violetas	
Acelga china	No me olvides	
Acelga de Israel	Espuelas	
Manzanilla	Píncel	
Calabaza	Alhelía	
Quelite		
Colinabo		
Betabel		
Brócoli		
Col de Bruselas		
Chile güero		

Otro aspecto importante de la población de Xochimilco es el referente a la religión, ya que se considera como una de las delegaciones con más celebraciones religiosas de la ciudad de México, pues existen registros de fiestas populares religiosas muy antiguas, y existen indicios de que el Clero las utilizó como instrumento de evangelización. Se registran también fiestas religiosas organizadas y protagonizadas colectivamente, en las que cada una de las comunidades celebran diversas conmemoraciones tales como el día del Santo Patrono y otros días del calendario cristiano.

“Las fiestas en general (y entre ellas las de índole religioso) son espacios en los que tanto se intensifica como se amplía la comunicación social. En ellas se activan encuentros, contactos, se potencian las interacciones sociales, tanto las de naturaleza programada como las de índole azarosa”. (Salles. 1997:148)

Puede considerarse que las fiestas son parte importante en la formación de la identidad cultural, ya que son vistas como espacios privilegiados donde circulan y se legitiman las ideas, valores, intereses y concepciones de un pueblo.

**CUADRO No. 3
CALENDARIO DE FERIAS Y FIESTAS RELIGIOSAS DE XOCHIMILCO.**

MES	DÍA	NOMBRE DE LA FERIA
Enero	6 6 6	Fiesta Chiquita Fiesta del Cristo Los Santos Reyes
Febrero	2 2 2-17 10-25	Cambio de mayordomía del Niño pan Feria de San Juan de los Lagos Feria de la alegría y el olivo Nuestra Señora de los Dolores Xaltocan Feria del Chinito
Marzo	12-20 17-31 19 19 Esta feria se celebra entre marzo y abril	San Gregorio Atlapulco Feria de la flor más bella del ejido Fiesta de San José Fiesta de San Antonio Feria de la nieve
Abril	23-26 25 25 30	Feria de la Nieve Feria del maíz blanco San Marcos Tlaltepeltapan Ampliación San Marcos Día del Niño pan
Mayo	3 3-4 17 o 18-23 o 24 20 20-22	Santa Cruz Acalpizcan Santa Cruz Xochitepec Fiesta de mayo del Jubileo Fiesta de San Bernardino de Siena Santísimo Divino Redentor
Junio	2 13 22 de junio 2 de julio 24 29	La Santísima Trinidad Fiesta de San Antonio Feria del dulce San Juan Bautista San Pedro Tlalnáhuac

Se celebra el primer viernes de cuaresma por lo que la fecha varía.

MES	DÍA	NOMBRE DE LA FERIA
Julio	22 junio 2 de julio	Feria del dulce
	25	Fiesta de San Santiago
	25	Fiesta de Santiago Tulyehualco
	25	San Cristóbal Xal-lan
Agosto	6	Fiesta de San Salvador
	10	San Lorenzo Atemoaya
	10	Fiesta de San Lorenzo
	15	Santo de la Virgen María
	15	Fiesta de la Virgen de la Asunción
	19-22	Fiesta de Luis Obispo
	21, 23 y 31	Peregrinación a Chalma (en un pueblo y un barrio)
25	Onomástico de San Luis Rey	
Septiembre	8	Fiesta del pueblo Santa Ma. Nativitas
	15	Santoral de la Virgen de los Dolores
	21	Fiesta de San Mateo
	30	Fiesta de San Jerónimo
Octubre	1-4	Fiesta de San Francisco Caltongo
	4	San Francisco de Asís
	7	Fiesta del Rosario Nepantlatlaca
	18	San Lucas
	25	Santa María Tepepan
Noviembre	1-2	Día de muertos
	13	San Diego Tlalcozpan
	22	Fiesta de Santa Cecilia Tepetlalpa
	30	San Andrés Ahuayucan
Diciembre	8	Fiesta a la Virgen de la Concepción
	12	Virgen de Guadalupe
	16-24	Fiestas decembrinas
	16-24	Posadas del Niño pan
	26	San Esteban Telcpanpa

FUENTE: Salles Vania y Valenzuela, José Manuel. En Muchos lugares y todos los días. Virgenes, santos y niños Dios. Mística y religiosidad popular en Xochimilco, Ed. El Colegio de México, pp. 181-182.

Con el paso del tiempo, la forma de vida de los habitantes de Xochimilco ha ido perdiendo su forma original debido a diversos factores tales como la migración y la creación de nuevos asentamientos, conjuntos habitacionales y centros turísticos; así como por el desplazamiento de sus habitantes hacia otros puntos de la ciudad, lo que origina en ellos la adopción de distintos modos de vida. Esto puede verse claramente en

algunos de los pueblos de la delegación, tal es el caso de Santiago Tulyehualco, donde el incremento de la población, debido a los factores antes mencionados, ha sido considerable. Muestra de ello, es la reciente creación de la Unidad Habitacional Geovillas de Xochimilco, dentro del mismo territorio, lo que ocasiona que la formación de la identidad cobre diversos matices de acuerdo con el origen de cada individuo. A este respecto hablaremos en los capítulos siguientes.

CAPÍTULO III. SANTIAGO TULYEHUALCO. CONSTRUCCIÓN DE LA IDENTIDAD

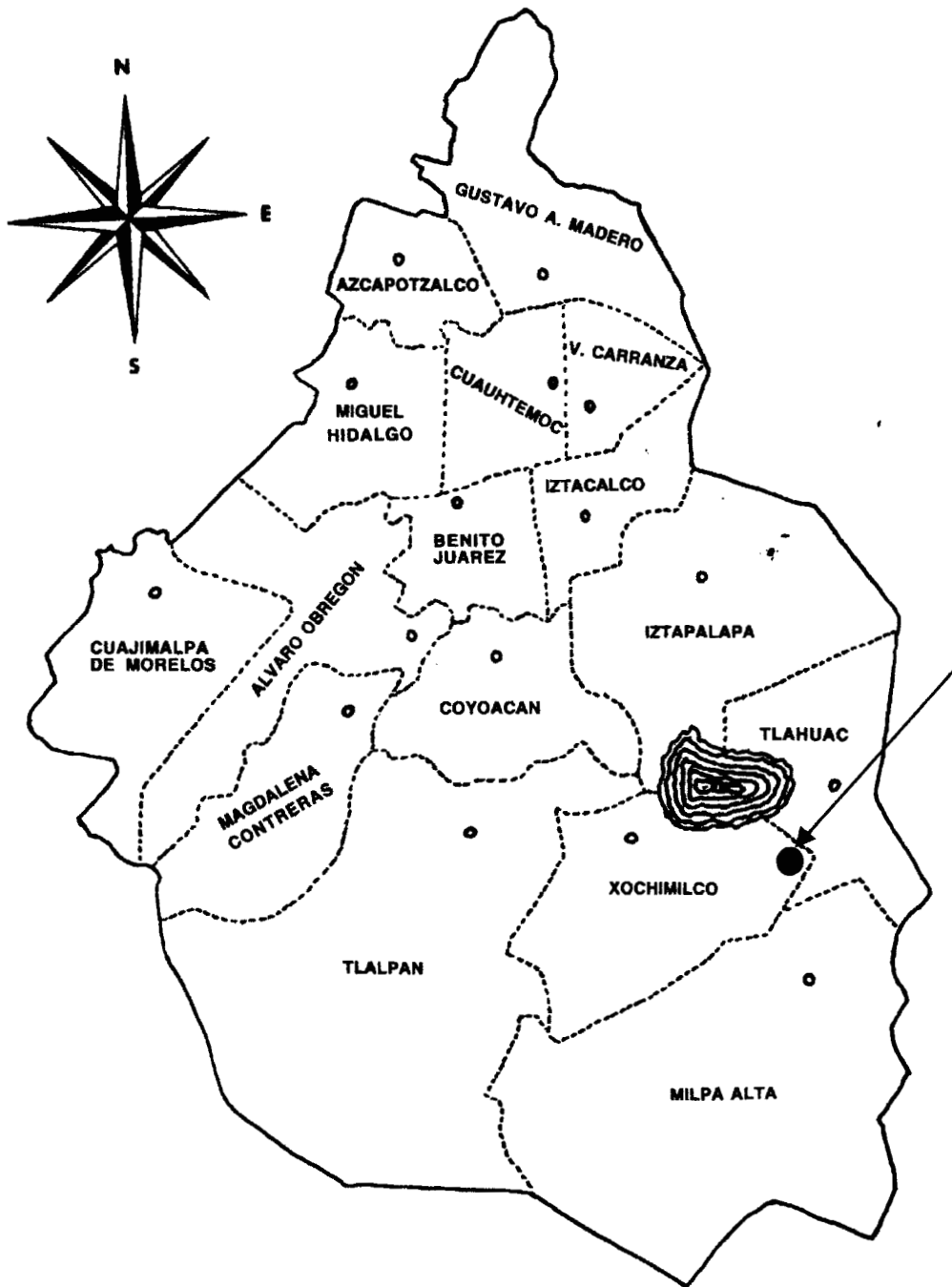
3.1. GENERALIDADES

Santiago Tulyehualco, pueblo perteneciente a la delegación Xochimilco, se localiza en la ribera sur de la zona lacustre, entre los lagos de Xochimilco y Chalco, a las faldas del cerro Teuhtli, a una distancia de 39km., del D.F. Colinda con las delegaciones de Milpa Alta al sur y Tláhuac al norte y con los pueblos de san Luis Tlaxialtemalco al poniente y San Juan Ixtayopan al oriente (pueblos que también pertenecen a Xochimilco), (ver mapa No. 4). Su extensión territorial es de 14.5 km².

Debido a su ubicación, Tulyehualco cuenta con una gran cantidad de tierras fértiles, lo que permite a su población practicar la agricultura, cultivando maíz, frijol, haba, tomate, calabaza, chile, huauzontle y amaranto, como uno de los principales elementos agrícolas de la comunidad.

"Tulyehualco cuenta con una zona ejidal en parte de lo que era el lago de Chalco, que se restituyó a la comunidad en 1923, con una extensión inicial de 407 hectáreas en las que el cultivo principal fue el maíz y la remolacha para forraje del ganado vacuno; y una zona chinampera de aproximadamente 200 hectáreas, en las que la comunidad cultivaba maíz y hortalizas, coliflor, espinaca, epazote, lechuga, etc..

MAPA No. 4 LOCALIZACION GEOGRAFICA DE SANTIAGO TULYEHUALCO



A pesar de su pequeñez, ha tenido gran importancia para la comunidad, no solo por los cultivos que en ella se practican, sino porque es en ella donde se hacen los almácigos para germinar las semillas de los diversos cultivos que posteriormente se resiembran en el cerro: tomate, chile y huautli, entre otros". (Canabal, 1997: 177).

Cabe aclarar que actualmente, debido a diversos factores, de los cuales se hablará más adelante, Tulyehualco ha perdido un considerable porcentaje de tierra para cultivo, lo que ha ocasionado que esta actividad haya disminuido notablemente en los últimos años.

Sin embargo, gracias a que en algún tiempo la producción por excelencia en Tulyehualco y en toda la delegación Xochimilco fue la agrícola y aún hoy, aunque en menor escala, estos lugares, a pesar de haber sido parte del conjunto de pueblos incorporados al Distrito Federal en 1928, conservan en gran parte su carácter rural.

Actualmente, Tulyehualco cuenta con una población aproximada de 110,000 habitantes, de los cuales el 48% es población masculina y 52% la población femenina.³

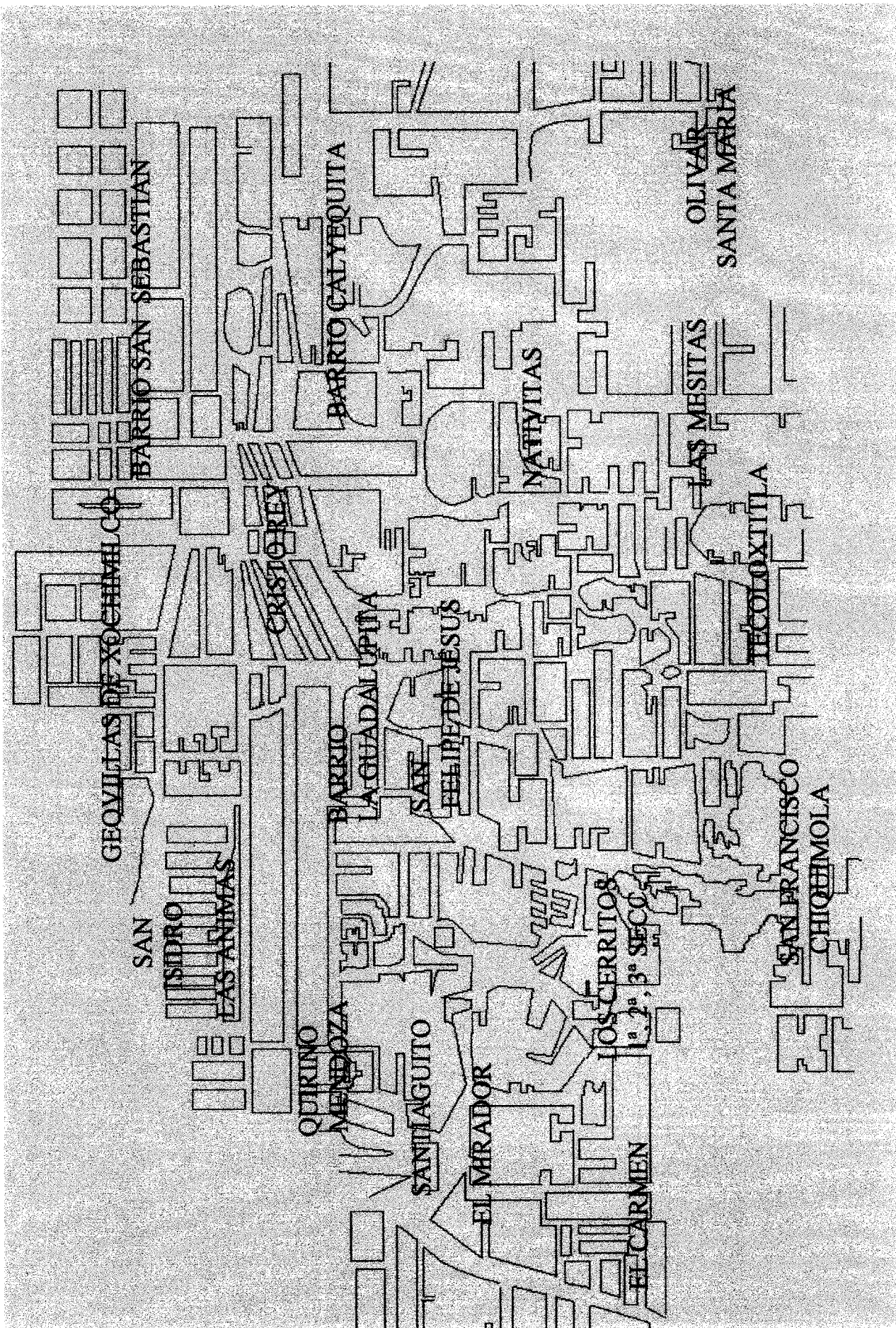
En lo que respecta al tipo de ocupación de los habitantes de Tulyehualco vemos que el 27.3% son estudiantes; el 24.6% se dedica al hogar; el 19.6% son empleados; el 8.9% son obreros; el 6.4% son comerciantes; el 4.2% se encuentra desempleado y el 1.7% se dedica al campo. En cuanto al grado de escolaridad, tenemos que el 36.6% tiene primaria, el

³ Resultados preliminares del censo de población 2000. Oficinas del INEGI de Tulyehualco.

26.6% secundaria; el 10.3% preparatoria; el 8.5% estudios técnicos, el 8.0% es gente analfabeta funcional; el 6.7% es analfabeta y sólo el 3.3% tiene estudios de licenciatura. (Diagnóstico de Salud, 1999. Centro de Salud Comunitaria, T. III. Tulyehualco).

Tulyehualco está conformado actualmente por dos barrios que son: Jesús de Calyecac o Calyequita y Guadalupita -los cuales fueron los primeros en constituirse dentro del pueblo-, y 21 colonias que en orden de creación son: San Sebastián; Nativitas; Colonia Tulyehualco; San Felipe; San Isidro; Las Animas; Quirino Mendoza (antes La Conchita); El Carmen; Santiaguito; Cristo Rey; Cerrillos 1º sección; Cerillos 2ª sección, Cerillos 3ª Sección; Las Mesitas; Olivar Santa María; El Mirador; Texoloxtitla; El Sacrificio; La Nopalera; Cuiquimola y La Loma (ver mapa No. 5).

El tipo de vivienda en Tulyehualco es muy variado, tanto en material, tamaño, forma y color. No existe homogeneidad ni estandarización en ellas; cada familia las ha construido y acondicionado de acuerdo a su gusto particular y a sus posibilidades económicas. El tamaño y forma de las calles también varía: en la parte central del pueblo son más amplias, rectas y están pavimentadas, ya que es en esta zona donde el tránsito de vehículos es mayor. En el resto del pueblo las calles son empedradas o de terracería y algunas de ellas son inclinadas debido a que abarcan parte del cerro del Teuhtli, que es donde se han formado varias de las colonias de Tulyehualco.



MAPA No. 5 BARRIOS Y COLONIAS DE SANTIAGO TULYEHUALCO.

El pueblo cuenta con una Coordinación Territorial auxiliar encargada de resolver los problemas que aquejan a los habitantes de Tulyehualco y dar parte de ello a la Delegación Política de Xochimilco; un mercado local que cuenta con todo lo necesario par la satisfacción de las necesidades de consumo primario de sus habitantes; un mercado ambulante permanente al que se incorpora una mayor cantidad de vendedores el día sábado. Cuenta también una parroquia central y 21 capillas, además de tres ermitas y un templo metodista.

Asimismo, Tulyehualco cuenta con un Centro para el Desarrollo Integral de la Familia (DIF) en donde se imparten cursos de computación, dibujo, electrónica, inglés, superación personal, educación para la salud y aeróbics entre otros. Este centro cuenta a su vez, con servicio de lavaderos públicos, una tienda de abasto popular, tortillería y lechería. Existen también en Tulyehualco una unidad médica de primer nivel de atención, dependiente de los Servicios de Salud Pública del Distrito Federal cuya nomenclatura es "Centro de Salud Comunitario T. III Tulyehualco" dos clínicas y 15 consultorios particulares; un centro de rehabilitación de Alcohólicos Anónimos; 17 escuelas públicas, de las cuales seis son de educación preprimaria; un Centro de Asistencia de Desarrollo Infantil (CADI); siete son de educación especial; tres son de educación secundaria; una técnica, una para trabajadores y una telesecundaria. Hay cinco escuelas particulares, dos de las cuales imparten educación de nivel pre-primaria y primaria; dos imparten de pre-escolar a nivel medio superior y una sólo pre-escolar; una escuela particular de secretariado y dos módulos del INEA, uno ubicado dentro de la Coordinación Territorial y otro en las instalaciones del D.I.F., existe,

además, una industria para la extracción del aceite de olivo (que en la actualidad se encuentra inactiva) y un cementerio ubicado en el barrio de Guadalupita.

3.2. HISTORIA

Uno de los aspectos más relevantes en Tulyehualco es el histórico, ya que éste contribuye en gran medida a la construcción de la identidad de sus habitantes, de ahí que sea importante dedicar un apartado a las historia de este pueblo, considerando su origen, sus personajes más importantes y el deporte como los elementos que han dado forma a la misma.

El origen de Tulyehualco, cuyo nombre proviene del náhuatl "en los cercos del tule", data de la época prehispánica, cuando en el año de 1126 fue fundada por la cultura Xochimilca al asentarse sobre el cerro del Teuhtli.

Gracias a la abundancia de la planta del tule en este lugar –que es precisamente de donde deriva el nombre de Tulyehualco-, los primeros pobladores pudieron dedicarse a la producción de petates (que es lo que en ese entonces se utilizaba como cama o colchón) y de chiquihuites (canastos con diferentes utilidades), y llegó a ser tan grande esta producción que a los habitantes de este pueblo se les conocía como los “chiquihuiteros”, sobrenombre que hasta la fecha aún conservan.

Para el año de 1521, Tulyehualco se encontraba bajo el reinado del último rey Xochimilca, APOCHQUIYAUHTZIN, quien al consumarse la Conquista fue destronado por los españoles, sin embargo, su rango fue respetado y fue nombrado cacique de su propio territorio siendo bautizado por los franciscanos con el nombre de Luis Zerón de Alvarado. Uno de los primeros frailes franciscanos en llegar a la Ciudad de México fue Fray Martín de Valencia, quien tenía como uno de sus principales objetivos evangelizar la parte Sur de la Ciudad, donde se encontraba Xochimilco, lugar al que llega en el año de 1521 y donde, como parte de las labores propias de la evangelización, enseña a los habitantes del lugar artes y oficios tales como tapicería en plumas, confección de telas en lana y algodón, tallado en madera, fabricación de cestos de tule, palma y ahuexotl –árbol típico de la región-, alfarería, cerámica, labrado de piedras y metales, así como canto y pintura; además de ser él quien plantara en Tulyehualco el primer olivar de América, lo que se convirtió en la principal fuente de trabajo de este pueblo, junto con la chinampería y el cultivo de las tierras altas en el cerro del Teuhtli.

Como consecuencia de la conquista espiritual en Tulyehualco, fue construido un templo pequeño pero armónicamente proporcionado, con un claustro anexo que fue terminado de construir en el año de 1685; claustro que en la actualidad se encuentra muy alterado y que sólo conserva como parte original un portal formado por vigas.

En 1595, el Virrey Don Luis de Velasco, otorga un permiso para la creación y mantenimiento del Hospital de la Concepción en Xochimilco en un terreno que se encontraba en el Teuhtli, y que posteriormente se

conocería como “Hacienda del Teuhtli”. Este hospital fue construido para curar a los habitantes de Tulyehualco de sus padecimientos más comunes, como tos, pulmonía, catarros, constipados, enfermedades de los ojos, dolores de costado, fríos y disentería. Dicho hospital desaparece en 1732, debido a lo cual Don José Bautista Alvarado y Don Hipólito de Alvarado toman posesión de la hacienda del Teuhtli a lo que posteriormente dividirían en varias partes las cuales se disputarían entre los poblados de San Pedro Actopan, Tulyehualco, San Gregorio y San Luis.

En 1687 Tulyehualco solicita a la Real Audiencia la categoría de cabecera jurisdiccional, solicitud que fue negada, por lo que tuvo que continuar con la categoría de pueblo.

Durante los primeros años del siglo XVIII se forma en Tulyehualco una Cofradía denominada Las Animas del Purgatorio, la cual se encargó de llevar múltiples beneficios a la comunidad, tales como atención a los enfermos, entierros, actos sociales y religiosos, además de impulsar la conservación del cultivo de olivos. En estos mismos años se comienza a construir junto con el primero otro templo de mayores proporciones, construcción que quedó interrumpida por más de dos siglos, siendo hasta el año de 1962 cuando termina de construirse.

En 1786 se secularizan los conventos pasando así de los frailes a los curas, es entonces cuando se forman las parroquias, siendo la de Santiago Tulyehualco dependiente aún de Xochimilco. Se forma además,

otra cofradía llamada Santísimo Sacramento, que en conjunto con la cofradía anterior organizan la reconstrucción del templo.

Un importante personaje en la historia de Tulyehuaico es el señor Quirino F. Mendoza y Cortés, nacido el 10 de Mayo de 1865, originario del pueblo y orgullo del mismo , por tratarse de un gran compositor musical. Entre sus más de 600 obras destacan los muy populares temas de “Cielito Lindo”, “Jesusita en Chihuahua” y “Rosalía”, además de haber contribuido en la educación de Tulyehualco al trabajar en este lugar como maestro de escuela. Actualmente destaca en la plaza cívica de Tulyehualco un busto del señor Quirino Mendoza, además de que uno de los colegios del pueblo lleva su nombre.

Es en la segunda mitad del siglo XIX cuando se construye en Tulyehualco el panteón, un primer Kiosco, el Palacio Municipal (hoy Coordinación Territorial) y se instala el reloj público en una de las torres de la iglesia de Santiago Apóstol.

Pocos años antes de que estallara la revolución, existía en Tulyehualco una banda de música dirigida por el Prof. Jesús de la Rosa. Gracias a la calidad de sus músicos, a la armonía, al perfecto acoplamiento entre sus miembros y a los esfuerzos del director, esta banda alcanzó un nivel muy alto y su fama y calidad la llevó a ocupar el puesto de sustituto de la banda de zapadores, conjunto oficial en el gobierno del general Porfirio Díaz, quien además, como recompensa, obsequió a la banda de Tulyehualco un juego de instrumentos nuevos y uniformes de paño. La

actividad de esta banda quedó suspendida durante la época de la revolución, reapareciendo hasta el año de 1921.

El primer contacto de Tulyehualco con las tropas zapatistas fue en el año de 1914, cuando al simpatizar con la causa revolucionaria, un gran porcentaje de sus habitantes se unen a las tropas revolucionarias del general Emiliano Zapata.

El 20 de Agosto de 1923, el Diario Oficial publica la resolución de restitución de tierras de las que había sido despojado Tulyehualco desde 1880; la solicitud de restitución de tierras fue promovida por el Sr. Jesús Mendoza Cortés desde enero de 1917, teniendo como resultado que de acuerdo con la Comisión Nacional Agraria, el entonces Presidente de la República General Alvaro Obregón resuelve por decreto otorgar a Tulyehualco los terrenos que darían inicio al ejido en este pueblo.

El servicio de alumbrado eléctrico fue colocado en el año de 1934 de manera extraoficial con el esfuerzo y la cooperación de los habitantes del pueblo, fue hasta el año siguiente cuando este servicio se regulariza oficialmente.

Otro aspecto importante en la historia de Tulyehualco es el deporte, el cual ha sido practicado desde la época pre-revolucionaria. Durante dicha época se practicaba el frontón a mano, que es una mezcla de pelota vasca y juego de pelota prehispánico. Este deporte dejó de practicarse durante la revolución y al término de ésta, existía un ambiente de ocio entre los jóvenes del pueblo quienes en manifestaciones de violencia se

dedicaban a acentuar las diferencias entre los barrios. Para evitar tal situación, se forma en 1926 la sociedad de jóvenes "Guillermo Prieto", que se dedicaba a la organización de actividades sociales, culturales y deportivas, teniendo como resultado diversas obras de beneficio colectivo tales como el abastecimiento de agua a través de una fuente pública, una bomba de agua y el arreglo del jardín y del reloj público, entre otras.

En el año de 1927 los jóvenes deportistas de Santiago Tulyehualco realizan encuentros amistosos con los vecinos de San Gregorio Atlapulco, y el siguiente año se integran al club deportivo Tulyehualco, participando en las carreras que organizaba el Club Deportivo Internacional de Chapultepec a Tacuba. Participan también en las tradicionales y conmemorativas carreras del 5 de Mayo de México a Puebla, durante 7 años consecutivos, habiendo obtenido una copa anual y en dos ocasiones el trofeo llamado "Carro de la Victoria".

En 1930 el deporte organizado de Tulyehualco participa en los segundos juegos Centro Americanos y del Caribe, realizados en la Habana Cuba, obteniendo dos primeros lugares en las carreras de cinco mil y diez mil metros, y dos segundos lugares en las propias competencias.

En 1950, el Club deportivo Tulyehualco participa en la justa de Atletismo realizada en el campo Deportivo Venustiano Carranza de la Ciudad de México, obteniendo el primer lugar en relevos de 400, 800 y 1500 mts. Para el año de 1953, dicho club participa nuevamente en las competencias realizadas en este mismo campo deportivo, donde se vuelve a obtener los primeros lugares en la competencia de 300mts con

obstáculos, misma competencia con la que se coronó campeón en la Ciudad de Chihuahua, donde también obtuvo el segundo lugar en la carrera de 5000 mts. Planos.

En 1954 se llevan a cabo los juegos Centro Americanos de la Ciudad de México, en donde los jóvenes deportistas de Tulyehualco destacan de nueva cuenta obteniendo el primer lugar en la carrera de 3000 mts con obstáculos y el segundo en la de 5000 mts planos.

En el fútbol, Tulyehualco participa en la liga Xochimilco, obteniendo el campeonato en el año de 1958, posición que mantiene durante algunos años. Al obtener la categoría de Liga Regional del Sur, Tulyehualco participa en 1968 en la Copa Asociación, obteniendo el tercer lugar. Así mismo, a mediados de 1928, el frontenista Carlos Vázquez, originario de Tulyehualco, representa a México en el torneo mundial efectuado en Francia, obteniendo el tercer lugar, situación que se repite posteriormente en Uruguay.

Todos estos sucesos han y siguen formando parte importante en la memoria de cada uno de los habitantes de Tulyehualco, en sus recuerdos y en sus vivencias pasadas y actuales, y es aquí donde reside la importancia de la historia en la formación de su identidad.

3.3. EL MUNDO RELIGIOSO

Tulyehualco se ha distinguido por ser uno de los pueblos con mayor número de fiestas religiosas de la delegación Xochimilco. Cada uno de los barrios y colonias de este pueblo cuenta con una capilla y un Santo Patrono, por lo que las celebraciones religiosas en Tulyehualco, tal como se muestra en el cuadro, son algo común.

**CUADRO No. 4
CALENDARIO FESTIVO DE TULYEHUALCO**

MES	DÍA	SANTO	COLONIA
Enero	20	San Sebastián Mártir	San Sebastián
Febrero	2	Virgen de San Juan de los Lagos	Tulyehualco
	5	San Felipe de Jesús	San Felipe
1er viernes de cuaresma		Jesús de Calyecac	Calyecac
Marzo	19	San José	Cerrillos 2ª Sección
Mayo	3	La Santa Cruz	Cerrillos 2ª Sección
	15	San Isidro	San Isidro
Último domingo de mayo		Sagrado Corazón de Jesús	Cerrillos 3ª Sección
Junio	13	San Antonio de Padúa	Las Animas
Julio	16	Nuestra Señora del Carmen	El Carmen
	25	Santiago Apóstol	Santiaguito
	25	Santiago Apóstol	Tulyehualco
Agosto	16	Divino Salvador	Cerrillos 1ª Sección
	15	Asunción de María	Olivar Santa María
Septiembre	8	Virgen de Guadalupe	Nativitas
Octubre	4	San Francisco de Asís	San Francisco Chiquimola
	28	San Judas Tadeo	Tecoloxtitla
Noviembre	2	Las Ánimas del Purgatorio	Las Ánimas
	20	Cristo Rey	Cristo Rey
Diciembre	8	La Inmaculada Concepción	Quirino Mendoza
	12	Virgen de Guadalupe	Guadalupita

Uno de los factores que ha contribuido al incremento del número de capillas en Tulyehualco es, precisamente, la formación de nuevas colonias, que al establecerse adquieren el carácter de barrio, al contar cada una con su propio sistema de cargos religiosos.

Además de las fiestas de los Santos Patronos de cada barrio y colonia, se celebran otras fiestas religiosas populares como Navidad, Día de Muertos, Semana Santa, Miércoles de Ceniza, Jueves de Corpus Cristi y el Santo Jubileo, entre otras.

La organización de estas fiestas está a cargo de personas del mismo pueblo que reciben el nombre de capilleros, quienes voluntariamente se ofrecen para trabajar en la capilla de su barrio o colonia.

De manera general, en dichas celebraciones se llevan a cabo misas en honor al santo que se festeja y la gente de las otras colonias o barrios llegan a presentarse ante él con un estandarte representativo con el nombre de la colonia a la que pertenecen y la imagen del Santo que en ella se venera; se lanzan cohetes durante todo el día y se hacen procesiones en las que se lleva al santo que se está festejando a recorrer las calles del pueblo acompañado por una banda de música. También se colocan juegos mecánicos y pirotécnicos y en algunas casas se prepara una comida para recibir a familiares y amigos.

La cooperación de los habitantes del pueblo para la realización de estas fiestas es un factor que, aunque en forma coersiva, es importante para su integración al mismo, ya que si no cooperan se le excluye de la organización de estos eventos o de otras actividades que realizan en el pueblo e incluso les es negado el derecho de sepultar a sus muertos en el cementerio de Tulyehualco.

Asimismo el mes de mayo está dedicado a la Virgen María y Junio al Sagrado Corazón de Jesús; en estos meses se lleva a cabo una misa diariamente, en la que los niños ofrecen flores a estos santos, mientras la gente adulta permanece sentada cantando alabanzas en honor a Jesús y a María. Estas personas en su mayoría son originarias de Tulyehualco.

Las actividades religiosas comunes en Tulyehualco son las siguientes:

Lunes:

9:30 a.m.	Misa Comunitaria (varias intenciones)
10:00 a.m.	Misa Individual (Poco probable)
5:00 pm	Misa comunitaria
6:00 pm	Misa comunitaria

Martes:

9:30 a.m.	Misa Comunitaria (varias intenciones)
10:00 a.m.	Misa Individual (Poco probable)
5:00 pm	Misa comunitaria
6:00 pm	Misa comunitaria

Miércoles:

Día de descanso del sacerdote, por lo que permanece cerrada la iglesia.

Jueves:

9:30 a.m.	Misa comunitaria
5:30 p.m.	Misa comunitaria
6:00 p.m.	Hora Santa(*)

* Hora Santa: Es una hora dedicada especialmente a orar.

Viernes:

6:00 p.m. Alabanza(**)

Sábado:

10:00 a 14:00 Misas de ceremonias

17:00 a 18:00 (bautizos, bodas, etc.).

Domingo:

7:00 a.m. Misas comunitarias

10:00 a.m. en la

12:00 p.m. Parroquia

7:00 p.m. de

8:00 p.m. Santiago Apóstol

8:00 a.m. Misas en las

9:00 a.m. diferentes

13:00 p.m. capillas

17:00 p.m. del pueblo(***)

Con el paso del tiempo la manera de organizar y celebrar las fiestas en Tulyehualco ha cambiado, debido, entre otras cosas, a la falta de apoyo económico, a la llegada de la gente de fuera y a la poca participación de algunas personas. Hasta el momento no existe ninguna fuente bibliografía que nos permita sustentar lo anterior, sin embargo, los testimonios de la mayoría de las personas del pueblo coinciden en que efectivamente, a través del tiempo han cambiado muchas cosas.

** Alabanza: Es una hora que se dedican especialmente a contar alabanzas a Dios.

*** Estas se pueden llevar a cabo cada ocho días, cada quince días o cada mes, según la capilla.

“Antes las fiestas se hacían en grande, había más juegos, más baile, todo era más llamativo, y ahora ya no, ya lo veo más tranquilo, más triste. Por ejemplo, en la feria de San Sebastián había partidos de fútbol, había toros, había carreras de caballos y de costales, se quemaban castillos, había muchos juegos; la fiesta duraba tres o cuatro días ahora ya sólo dura un día y se acabó. Yo creo que esto se debe en gran parte a que han llegado al pueblo muchas personas de fuera, con ideas nuevas y que no participan, por eso se han ido perdiendo muchas de las formas tradicionales del pueblo”. (...) “Anteriormente, la fiesta de Santiago Apóstol, por ejemplo, duraba ocho días, el mero día es el 25 de Julio, y duraba hasta ocho días después, a estos días se le llamaba la octava. Actualmente esta fiesta dura sólo dos días. Lo mismo pasa con otras fiestas como las bodas, por ejemplo, la fiesta comenzaba desde que empezaban los preparativos hasta que los novios regresaran del viaje que se acostumbraban que hicieran, las familias esperaban el regreso de los novios continuando la fiesta. Las fiestas tenían una duración de ocho días anteriores a la celebración y ocho días después; ahora duran un día o dos por mucho, creo yo que por dos aspectos principales: el económico y el de el tiempo”.⁴

Sin embargo, a pesar de estos cambios y de los factores que los han ocasionado, Tulyehualco es un pueblo que lucha por mantener vivas sus tradiciones, muestra de ello es la manera en que siguen celebrando algunas de sus fiestas más importantes; tal es el caso de la de Santiago Apóstol, Santo Patrón del pueblo.

⁴ Sr. Julio César Barrios Xospa, y Sr. Gabriel Ávila Villarruel, respectivamente.

Esta fiesta se inaugura desde la tarde del 24 de Julio con un concurso entre estudiantinas de otros pueblos y universidades que son invitadas por parte de la coordinación y la estudiantina oficial de Tulyehualco, llamada Tuna Real de Santiago. Estas estudiantinas se reúnen en la plaza cívica de Tulyehualco y posteriormente recorren las calles de los barrios del pueblo, interpretando distintos temas musicales, para reunirse más tarde en el centro del pueblo.

A las 7:00 am del 25 de Julio se lleva a cabo una misa para cantar las mañanitas a Santiago Apóstol, en ella canta un Mariachi varios temas en honor al Santo, la imagen de Santiago Apóstol es llevada frente al altar (pues siempre permanece en la entrada de la iglesia) y les son colocados varios arreglos florales y globos. Frente a esta imagen toca el Mariachi durante toda la misa y aún después de finalizar. La gente se postra frente al Santo para felicitarlo, pedir o agradecer favores, besándolo o encendiéndole veladoras, las cuales son colocadas a sus pies. Se le ofrecen también algunas matas de maíz para que, de acuerdo a las creencias de la gente, se tenga una buena cosecha.

A las 12:00 hrs., se celebra otra misa en honor a Santiago Apóstol (ya sin Mariachi), y en una capilla que se encuentra junto a la iglesia, se celebran las bodas comunitarias -donde se unen en matrimonio religioso todas aquellas parejas del pueblo que habían vivido en unión libre o en matrimonio civil solamente-. En el atrio de la iglesia toca una banda de música.

A la 1:00 de la tarde se lleva a cabo la ceremonia de las primeras Comuniones, Bautizos y Confirmaciones comunitarias, esta ceremonia dura hasta las 3:00 pm.

Más adelante, poco después de las 2:00 de la tarde se saca una imagen pequeña de Santiago Apóstol para que, en compañía de una banda de música y de una comparsa de chinelos, vaya a recorrer algunas calles del pueblo. Los chinelos, con su peculiar forma de moverse, van danzando con los temas que toca la banda, al tiempo que una parte de la gente que asiste a la iglesia los sigue con globos blancos y morados agitándolos al ritmo de su baile. Esta primera procesión da algunas vueltas por las calles del pueblo, en tanto que llega la hora de que se saque la imagen principal de Santiago Apóstol a recorrer Tulyehualco.

A las 3:00 pm inicia la procesión principal, encabezada por cohetes y la danza de los chinelos, que han regresado de su primer recorrido para unirse a este otro. Seguido esto de estandartes representativos de cada barrio y colonia de Tulyehualco; enseguida viene la imagen de Santiago Apóstol, que es llevada en un carro alegórico; y finalmente la gente que le acompaña. Esta procesión visita cada una de las capillas del pueblo, deteniéndose aproximadamente 5 minutos en cada una para presentar a Santiago Apóstol y que los chinelos dancen por un momento frente a ellas. Al finalizar, la imagen del Santo es llevada de regreso a su iglesia, para más tarde celebrar otra misa en su honor. La última misa del día es a las 7:00 pm., siendo oficiada el año pasado (1999) por el Cardenal Norberto Rivera. Al inicio y término de cada ceremonia se lanzan algunos cohetes y toca la banda de música (ver fotos 1 a 6).

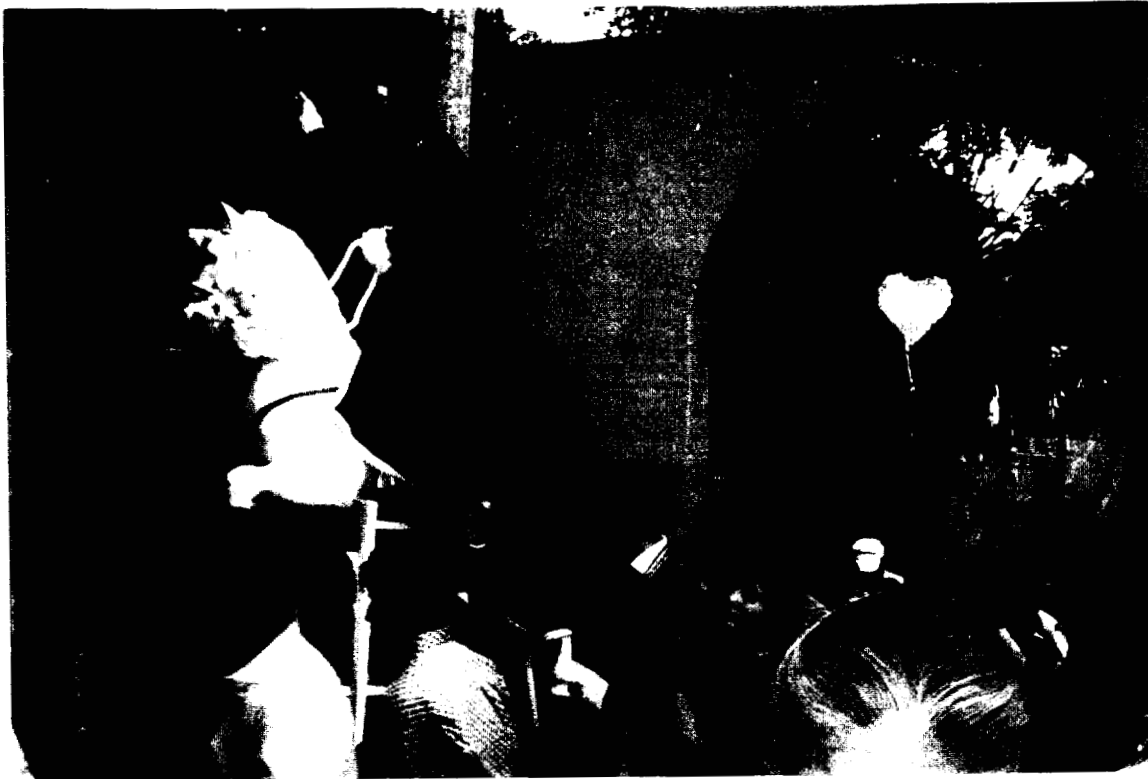


Foto No. 1 Salida de la imagen de Santiago Apóstol para iniciar la procesión principal.



Foto No. 2 Estandartes representativos y habitantes de las colonias de Tulyehualco que acompañan a Santiago Apóstol.



Foto No. 3 Gente de Tulyehualco gustosa de acompañar a Santiago Apóstol.



Foto No. 4 Comparza de los Chinelos encabezando la procesión de Santiago Apóstol




Foto No. 5 Chinelos bailando en la entrada de la iglesia de Santiago Apóstol.

Foto No. 6. Banda de música que ameniza la fiesta de Santiago Apóstol en el jardín de la iglesia.



En lo que respecta a las actividades cívicas, hay una pequeña feria, en la que pueden verse algunos juegos mecánicos, puestos de dulces y comida, así como algunas actividades artísticas realizadas -en la plaza cívica de Tulyehualco- por parte de la Coordinación Territorial.

Otra importante celebración es la del Jueves de Corpus Cristi, que se realiza en el mes de Junio. En esta fecha, toda la gente de Tulyehualco asiste a la Iglesia de Santiago Apóstol para la celebración de una misa especial en la que los niños del pueblo menores de 10 años son vestidos con indumentaria indígena y llevan canastas con comida, flores y fruta para que sean bendecidos durante esta misa, la cual se lleva a cabo a la 1:00 pm. Al terminar la misa, los familiares de los niños les toman fotografías en unos escenarios que han sido colocados por los fotógrafos dentro y fuera del atrio de la iglesia (ver foto No. 7).

Más adelante se lleva a cabo una misa en la que los niños ofrecen flores a la imagen del Sagrado Corazón de Jesús. A las 5:30 pm da inicio otra misa a la que nuevamente asiste la mayor parte de la población, y en ella se les explica que el significado del Jueves de Corpus Cristi, es que el cuerpo de Cristo está en nuestras almas. Al finalizar esta misa se lleva a cabo una procesión alrededor del atrio de la iglesia, la cual es encabezada por el párroco, quien lleva en sus manos de la Custodia del Santísimo Sacramento. Él y dos sacerdotes más caminan alrededor del patio y son seguidos por los niños que se vistieron para tal ocasión, sus

familiares y por el resto de los asistentes. Durante el recorrido se cantan alabanzas a Dios, a Cristo y a la Virgen, al tiempo que repican las campanas de la iglesia y se lanzan cohetes. Al finalizar esta procesión se regresa al interior de la iglesia para rezar el rosario, que es el acto con el que finaliza esta celebración.

Una de las fiestas más significativas en Tulyehualco es la de Jesús de Calyecac o "El Chinito" -como cariñosamente le nombra la gente del pueblo-, que se celebra el primer viernes de cuaresma y tiene una duración de cuatro días, en los cuales se celebran varias misas, siendo la más importante la del día viernes. Este día la capilla se adorna con flores y papeles de colores. En el atrio se colocan sillas y bancas para la gente que asiste y hay dos bandas de música que tocan alternadamente mientras empiezan las misas en las que se celebran las primeras comuniones, bautizos y bodas colectivas. Afuera de la capilla se colocan algunos puesto de pan, fruta, buñuelos, nieves y alegrías, además de algunos juegos mecánicos. En la noche se queman castillos y se cierra la calle para hacer un baile (ver foto No. 8).



Foto No. 7. Celebración de Corpus Cristi en Tulyehualco.



Foto No. 8. Capilla de Jesús de Calyecac, Colonia Calyequita. Fiesta de "El Chinito".

Como se puede ver, la gente de Tulyehualco se ha esforzado por mantener viva la religiosidad popular y las tradiciones del pueblo, no sólo la gente nativa del lugar, que en realidad ya es poca, debido a la manera tan acelerada en que ha crecido el pueblo en los últimos años; también gente que ha llegado a residir en el lugar ha adoptado las formas de vida, costumbres y tradiciones de Tulyehualco; esto es más frecuente en personas de edad avanzada, a quienes es común ver asistir a las misas y los rosarios de la Iglesia y las capillas y vestir aun con rebozos, trenzas y delantales en el caso de las mujeres, y con sombreros y huaraches en el caso de los hombres. Algunos de ellos, en ciertas ocasiones son invitados por mayordomías de otros pueblos a recibir en su casa al Sr. de Chalma, con lo que adquieren el compromiso de organizar una peregrinación a este pueblo para llevar al Santo y devolverlo a Tulyehualco; también acostumbran ir a Xochimilco a visitar al Niño pan para pedirle o agradecerle un favor.

A la gente de mediana edad es más común verla atendiendo un negocio o atendiendo sus hogares, ya que piensan que no es conveniente descuidar su trabajo por asistir a la iglesia, pero dicen que no es por falta de fe, sino por falta de tiempo. Los jóvenes por su parte, pueden clasificarse en dos grupos: los que han permanecido en el pueblo desde siempre y que tienen un amplio conocimiento sobre éste, sus costumbres, tradiciones y formas de vida; y los que por cuestiones de trabajo o estudio permanecen poco tiempo en el lugar y por lo tanto su memoria respecto al pueblo es poco amplia. Sin embargo, estos tres grupos de gente tienen un muy fuerte sentimiento de pertenencia a Tulyehualco, ya que se sienten orgullosos al hablar de su pueblo.

3.3.1. OTRAS FIESTAS: EL CARÁCTER GLOBAL DE LAS FERIAS COMERCIALES

Además de las celebraciones religiosas, en Tulyehualco se llevan a cabo dos ferias de gran relevancia que constituyen dos de las tradiciones y actividades económicas más importantes del pueblo. Una de ellas es la feria de la nieve, cuyo primer antecedente data de la época prehispánica cuando durante el esplendor de la cultura Mexica, los mercaderes se daban cita en el mercado principal (Tlatelolco) donde podían encontrarse los artículos y productos más variados, extraños y exóticos, entre los cuales destacaba la nieve que era traída desde los volcanes Popocatepetl e Iztaccihualt y para esto se necesitaban dos días; el primer día se utilizaba para transportarse de Santiago Tulyehualco a Chalco donde los Xochimilcas pasaban la noche, y al día siguiente partían rumbo a los volcanes. La nieve era transportado en sacos de pieles, cubierta con fibras de ixtle que la protegían y se evitaban que se derritiera, al llegar a Santiago Tulyehualco se preparaba la nieve y se dividían para que una parte se quedara en ese lugar y la otra se transporta en canoa al mercado de Tlatelolco donde era vendida con algunos inconvenientes: primero su venta tenía que realizarse pronto para que no se derritiera, y segundo su precio para ese entonces era muy elevado, sin embargo aún así se lograba vender totalmente.

La nieve de la época prehispánica no era como la conocemos actualmente, sino eran raspados que se endulzaban con mieles naturales de tuna, maguey, avispa y maíz. Para venderla era puesta en hojas en forma de conos, donde se rociaba la miel que el cliente quería.

Otra de las aportaciones de Fray Martín de Valencia, -de quien se habló apartados anteriores- fue el helado, ya que se le ocurrió mezclar el raspado con leche y otras frutas de la temporada, dándole así mejor sabor y consistencia, al integrar la nieve con mejores ingredientes que le otorgan mayor suavidad. (Fuente: Tesis 1315, 1985).

Actualmente, la nieve como se conoce no tiene un costo muy elevado, de hecho cualquier gente puede consumirla, y a pesar de que se ha industrializado, la nieve de Santiago Tulyehualco es considerada por muchos la mejor, por sus productos naturales y diversos.

Esta feria se celebra en Semana Santa y tiene 110 años de tradición. En ella pueden encontrarse cerca de 5 mil sabores diferentes que van desde las tradicionales nieves de limón, chocolate o vainilla, hasta las más extrañas como ostiones, nopales, mole, camarón, chicharrón, romeritos, jitomate y otras con nombres exóticos como "encanto bajo el océano", "luz de luna", "canto de sirena" y "beso de ángel", entre muchos otros (ver fotos 9 y 10).

La organización y realización de la feria está a cargo de un patronato o mesa directiva, formado por una agrupación de productores y comercializadores de la nieve, de entre los cuales se elige en una asamblea, mediante votaciones que se llevan a cabo entre los mismos productores, a un presidente, un secretario, un tesorero, cuya gestión es indefinida, según el buen desempeño del patronato. Cabe señalar que este patronato es autónomo respecto a la autoridad territorial, la cual sólo interviene en la gestión de permisos y trámites para llevar a cabo esta feria.



Foto No. 9. Feria de la Nieve en Santiago Tulyehualco.



Foto No. 10. Diversidad de sabores que pueden encontrarse en la Feria de la Nieve.

La ceremonia de inauguración se lleva a cabo al iniciar la Semana Santa, aproximadamente a la 1:00 de la tarde. A ella asisten varias personalidades políticas. Este año (2000) asistió la Delegada de Xochimilco, Estefanía Chávez, quien junto con el Coordinador Territorial de Tulyehualco, cortaron el listón que fue colocado en la entrada de la feria. Dichas autoridades, acompañadas por la reina de la feria, y seguidas por un gran número de gente del mismo pueblo y por un mariachi que desde el inicio ameniza el momento, hacen el tradicional recorrido por la exposición para saludar y felicitar a los comerciantes y productores de la nieve, quienes les ofrecen una prueba de los diferentes y exóticos sabores. Al finalizar este recorrido el patronato de la feria y las autoridades mencionadas suben a un templete que ha sido colocado frente a la Coordinación para dirigir un discurso a los presentes y acto seguido coronar la reina. Más tarde la fiesta es amenizada por la estudiantina del pueblo y un grupo musical conocido. Las actividades continúan durante dos semanas, con excepción del Jueves y Viernes Santo, pasando estos días se continua con las actividades programadas, hasta que se da por terminada la feria con una ceremonia de clausura, a la que nuevamente asisten las personalidades que se mencionaron anteriormente, y vuelve a hacerse una fiesta similar a la de la inauguración.

Otra de las ferias más importantes de Tulyehualco es la feria de la alegría y el olivo, la cual se celebra desde hace 30 años en el mes de febrero y cuyo principal antecedente data del año 1524 cuando Fray Martín de

Valencia, enseñó a los indígenas a cultivar el olivo y a extraer el aceite y les sugirió mezclar la semilla de amaranto⁵ con miel de abeja, resultando un dulce tan sabroso que hicieron fiesta y hubo gran alegría, de ahí el nombre que permanece hasta nuestros días. (Fuente: RIM 528, 1982).

"Como resultado de la Instalación anual de la Feria del Olivo y la Alegría, desde 1971, se provocó la diversificación de las formas de procesar el huauhtli⁶ y se dio un aumento en el número de personas dedicadas a su procesamiento, lo cual a su vez propició un crecimiento en la demanda del grano. Lo anterior, aunado a su ya mencionada resistencia a la resequedad y a las adversidades climatológicas, propició que el cultivo del huauhtli se convirtiera en una alternativa real para los agricultores de Tulyehualco y la superficie destinada a su cultivo aumentara a casi 350 ha a principio y mediados de los ochentas. Su procesamiento y venta ocupó a más de la mitad de la población estimada entonces en 24 mil habitantes y sólo a 380 la producción directa". (Canabal, 1997: 182).

Con el crecimiento de la ciudad se le dio un impulso mayor al procesamiento del dulce, pero consecuentemente se perdieron espacios de cultivo, lo que ocasionó que se tuviera que importar de Tlaxcala, Morelos y Puebla para su procesamiento en Tulyehualco donde son pocas las personas que lo cultivan. Asimismo, la producción de la aceituna fue bajando al alterarse la ecología de esta zona, ya que el nivel de humedad no es el mismo debido al abatimiento que han sufrido los

⁵ El amaranto es una planta que pertenece a la familia de los amarantáceas, de cultivo anual que miden 1.40 a 2 mts., de altura, sus hojas son de color púrpura y verde oscuro y sus flores son pequeñas y están agrupadas en densas espigas. El cultivo de amaranto o alegría se remonta antes de la llegada de los españoles siendo uno de los principales en el altiplano y de origen mesoamericano, fue alimento básico en la dieta de los antiguos mexicanos, era objeto de solemnes ceremonias religiosas.

⁶ Huautli o alegría. Significa amaranto.

niveles de los lagos, por lo que han efectuado labores tendientes a recuperar la producción del olivo.

La feria de la Alegría y el Olivo, en un principio tenía una finalidad meramente cultural, pero con el paso del tiempo ha adquirido un mayor peso económico, no obstante, sigue siendo una de las tradiciones más importantes del pueblo. Esta feria se lleva a cabo durante el mes de Febrero y tiene una duración de dos semanas, en ella hay exposición y venta de una gran variedad de productos de amaranto que van desde el tradicional dulce de la alegría, al que le dan las más diversas y variadas formas, colores y sabores, hasta nieve, atole, tamales y pasteles. También se exponen y venden productos elaborados a base de olivo y miel, así como otro tipo de productos tales como dulces tradicionales, artículos orientales, artículos de piel, tejidos y de plata, comida, ropa, e incluso, muebles rústicos.

La organización y realización de la feria está a cargo de un patronato formado por una agrupación de productores y comercializadores de amaranto, de entre los cuales se elige, mediante elecciones que se llevan a cabo entre los mismos productores, a un presidente, un secretario, un tesorero y vocales, cuya gestión tiene una duración de dos años con opción a un tercer año. Cabe señalar que este patronato es autónomo respecto a la autoridad territorial, la cual sólo interviene en la gestión de permisos y trámites para llevar a cabo esta feria.

En este año la ceremonia de inauguración se llevó a cabo a la 2:00 de la tarde. A ella asistieron varias personalidades políticas, entre ellas, la Delegada de Xochimilco, Estefanía Chávez, quien junto con el Coordinador Territorial de Tulyehualco, cortaron el listón que fue colocado en la entrada de la feria el cual es sostenido por el segundo y tercer lugar de la flor más bella del ejido, quedando así inaugurada oficialmente. Dichas autoridades, acompañadas por la reina de la feria, y del primer lugar de la flor más bella del ejido, y seguidas por un gran número de gente del mismo pueblo y por un mariachi que ameniza el momento, hacen un recorrido por la exposición para saludar y felicitar a los comerciantes y productores del amaranto, quienes les ofrecen una prueba de su producto. Al finalizar este recorrido el patronato de la feria y las autoridades mencionadas suben a un templete que ha sido colocado frente a la Coordinación, para dirigir un discurso a los presentes y acto seguido coronar la reina. Más tarde la fiesta es amenizada por la estudiantina del pueblo y un grupo musical. Las actividades continúan durante dos semanas hasta que se da por terminada la feria con una ceremonia de clausura, a la que nuevamente asisten las personalidades que antes se mencionaron, y vuelve a hacerse una fiesta similar a la de la inauguración (ver fotos 11 a 14).



Foto No. 11. Entrada a la Feria de la Alegría y el Olivo en Tulyehualco.



Foto No. 12. Diversidad de figuras en el dulce de la alegría.



Foto No. 13. Recorrido de la multitud por los pasillos de la feria.



Foto No. 14. Momento de la coronación de la Reina de la Feria de la Alegria y el Olivo.

Como se mencionó anteriormente, estas ferias tienen una gran importancia tanto en el aspecto tradicional como en el comercial. En el aspecto tradicional porque la gente considera que su pueblo, Tulyehualco, es reconocido por sus ferias, porque ellos son alegrilleros y neveros por costumbre, tradición y herencia, porque eso es lo que les inculcaron y no lo van a dejar. "Desde que tengo uso de razón mi padre se ha dedicado al cultivo del amaranto; él dedicó gran parte de su vida a trabajarlo y ahora mis hermanos y yo nos dedicamos a venderlo en la feria y en otros pueblos, eso es algo que nos gusta mucho porque puede decirse que lo traemos de herencia" (...) "Desde que yo estaba muy chico me acuerdo de la feria de la nieve, era unos cuantos puesteros que se ponían frente a la Coordinación; desde siempre me ha gusto mucho esa feria".⁷

En cuanto a su importancia comercial, ésta reside en la respuesta de estas ferias a los procesos de globalización, procesos por los que han tenido que trascender su carácter tradicional para buscar con la comercialización y competencia, la atención a las demandas económicas que surgen de vivir en esta gran urbe. Por un lado, la Feria de la Alegría y el Olivo busca expandirse y dar a conocer el producto a varios lugares, es por eso que durante la feria se invita a dependencias gubernamentales como la SAGAR (Secretaría de Agricultura, Ganadería y Desarrollo Rural) y la SECOFI (Secretaría de Comercio y Fomento Industrial) con la finalidad de buscar apoyo como alianza para el campo, que dan créditos para construir o mejorar sus instalaciones y para producir el amaranto con maquinaria y no de manera rústica, como hasta hoy lo han hecho, lo

⁷ Mireya Gutiérrez y Guillermo Santamaría, respectivamente.

cual los beneficiaría enormemente, para así poder entrar a la competencia con productos de mejor calidad.

En cuanto a la feria de la nieve, como su producción es manual y relativamente sencilla, no necesitan maquinaria, ni mejores instalaciones, lo que se busca es darla a conocer en varios lugares del país, con el apoyo de la delegación; el propósito es lograr una mejor comercialización que les dé un reconocimiento a nivel nacional, usando para esto los medios de comunicación a fin de darse a conocer como un pueblo que conserva sus tradiciones.

Así tanto el cultivo y la extracción del aceite de olivo como el cultivo y la elaboración de la alegría, además de la elaboración y venta de nieve han sido y siguen siendo las actividades económicas más importantes en Tulyehualco.

3.4. ORGANIZACIÓN SOCIO-POLÍTICA DE TULYEHUALCO

La estructura socio-política de Tulyehualco está organizada de la siguiente manera:

- Un Coordinador Territorial, el cual se elige cuando la Delegación emite una convocatoria para que las organizaciones civiles y partidos políticos del pueblo propongan a un candidato, que por medio de votaciones es electo según la preferencia de la gente del mismo pueblo. La gestión del Coordinador Territorial es de dos años sin

reelección. El Sr. Ignacio Fragoso Martínez, actual Coordinador de Tulyehualco, inició su cargo el 5 de septiembre de 1998 y finaliza el 5 de agosto del 2000.

- El representante del mercado, quien preside la Mesa Directiva de éste, la cual está integrada además, por un Secretario y un tesorero quienes se eligen por medio de una convocatoria dirigida a los locatorios del mercado, los cuales elegirán a sus representantes por votación. La gestión de la Mesa Directiva tiene una duración inicial de 3 años con opción a reelección, es, además, de participación voluntaria, es decir, no se recibe ningún sueldo por el cargo. El actual presidente, Sr. José Carmelo Jiménez, lleva 25 años en su cargo.

- Los párrocos de la Iglesia de Santiago Apóstol, cuya gestión y permanencia en el pueblo es indefinida. El actual sacerdote de la Iglesia principal de Tulyehualco responde al nombre de Roberto René Benítez Jácome, tiene 6 años en el cargo y no sabe cuándo será designado a otra parroquia.

- El Director General del Centro de Salud de Tulyehualco, cuyo cargo es impuesto por la Jurisdicción Sanitaria de Xochimilco, la cual se encarga de mandarlo a distintos centros de salud en los que permanecerá indefinidamente hasta que dicha Jurisdicción decida removerlo. Actualmente lleva a cargo la dirección general el Dr. Fernando Romero Palomino desde hace dos años.

- El Patronato de la Feria de la Nieve, que está integrado por un presidente, un secretario y un tesorero quienes son elegidos por la asamblea de los neveros. La gestión del patronato es indefinida ya que cuentan con posibilidad de reelección. El actual presidente de este patronato, Sr. Raúl Cortés Canacasco, tiene cerca de 20 años en el cargo.
- Finalmente, el Patronato de la Feria de la Alegría y el Olivo, formado por un presidente, secretario, tesorero y vocales, quienes son elegidos en una asamblea. Su gestión es de dos años con opción a un tercero. El actual presidente de este patronato es el Sr. René Galicia Vázquez, quien está en su último año de gestión.

Cabe señalar que estos patronatos deben hacer del conocimiento de las autoridades delegacionales cada una de las asambleas que realicen y los acuerdos a que se llegue, a fin de recibir de la delegación el apoyo necesario para la organización de sus eventos; lo mismo debe hacer la Mesa Directiva del Mercado cuando requiera apoyo para proyectos que no puedan costear ellos mismos con los fondos recaudador por el uso de baños públicos.

Es importante señalar también, que la relación entre los patronatos de las ferias, la Mesa Directiva del mercado y la Iglesia con la Coordinación Territorial se limita a la de gestión de trámites y permisos para la realización de sus eventos, ya que ésta no debe intervenir en lo absoluto en su organización.

La respuesta de la gente en los eventos que se realizan en Tulyehualco es muy favorable, le gusta cooperar y asistir, ya que, como se mencionó en páginas anteriores, de no hacerlo, se le va excluyendo y no se le considera parte del pueblo, exclusión que se da sobre todo de quienes son nativos del pueblo hacia quienes no lo son; según afirman, quien llegue a vivir al pueblo debe adquirir todas las responsabilidades que le corresponden como parte integrante que es. Aunque en realidad, el participar en las actividades del pueblo, más que una obligación es una satisfacción, aún para quienes no nacieron en él.

En su mayoría, la gente de Tulyehualco es alegre y amable; sin embargo, existe una marcada distinción entre quienes son nativos del pueblo y quienes han llegado a él, comenzando porque los primeros aún se autodenominan "chiquihuiteros", además de que tienen perfecto conocimiento de quienes son el pueblo y quienes no, incluso, se identifica a cada familiar por un sobrenombre que portan desde varias generaciones atrás. Los segundos no tienen un conocimiento tan preciso de las familias y los nombres pero han sabido adaptarse e integrarse al pueblo tal como si fueran nativos del lugar; se sienten parte de él y les gusta participar en las actividades que allí se realizan. Un aspecto importante para fortalecer el sentido de pertenencia de los habitantes de Tulyehualco, aún de quienes no nacieron en este pueblo, es el entierro de sus muertos: *"Aunque yo no haya nacido aquí, Tulyehualco es mi pueblo, aquí crecí, aquí forme mi familia. Nací en Hidalgo, pero aquí me crié; aquí enterré a mi papá, a mi esposo, a mi hijo, a mi suegra y me voy a enterrar yo"*⁸.

⁸ Sra. Damiana Cruz.

Así, aún cuando no se es nativo de Tulyehualco, el proceso de inclusión al pueblo es posible si en la gente existe el deseo y la disposición de hacerlo, cooperando y participando como un nativo más.

3.5. ORGANIZACIÓN ESPACIAL DEL PUEBLO

Tulyehualco, a pesar de haberse iniciado con sólo dos barrios, es en la actualidad uno de los pueblos más grandes de la delegación Xochimilco, en el sentido de que es en este pueblo donde se han dado una gran cantidad de asentamientos poblacionales procedentes de otros puntos del país.

De las más de 600 hectáreas con que contaba Tulyehualco para el cultivo en la zona ejidal y la zona chinampa, se ha perdido más del 50% debido, entre otras cosas, al agotamiento de los mantos acuíferos de Xochimilco por la extracción de agua para abastecer a la ciudad, lo que ocasiona que gran parte de la tierra cultivable, pierda fertilidad. La disminución en la productividad del suelo ha generado en los campesinos la necesidad de vender sus terrenos, así, a partir de los años setenta, grandes extensiones de tierra que estaban dedicadas al cultivo, fueron ocupados por nuevos asentamientos poblacionales. *"Tulyehualco era un pueblo que se dedicaba a sembrar y a vivir de sus cosechas, pero con el tiempo las cosas fueron cambiando. Antes yo le ayudaba a mi papá en el campo, sembrábamos el amaranto, que en aquellos tiempos sí se daba muy bien; tomate, jitomate, frijol, maíz (...) Nosotros mismos hacíamos el dulce; ahora ya no, ahora es muy difícil, ya no nos ayuda la temporada, y la*

verdad, también la gente que ha venido a poblar aquí donde era el campo ya no nos deja trabajar porque ocuparon los terrenos donde sembrábamos".⁹

Es la llegada de nuevos grupos poblacionales, y por lo tanto, la creación de nuevas colonias, lo que ha llevado a Tulyehualco a crecer considerablemente, tanto en términos demográficos como espaciales (ver fotos 15-16). Actualmente, su población rebasa los 100,000 habitantes y cuenta, además de los dos barrios con los que se inició, con 21 colonias, las cuales comenzaron a crearse en la década de los setenta, terminando de consolidarse a principios de la década de los ochenta. Es precisamente el poco tiempo que tienen de haberse creado lo que las ha constituido como colonias y no como barrios, considerando que una de las principales características de los barrios es la antigüedad.¹⁰

Aunque cabe señalar que las colonias de Tulyehualco tienen ciertas características barriales. ya que cada una cuenta con su propio sistema de cargos religiosos, además de otros elementos que, de acuerdo con Guillermo Bonfil¹¹ son propias de un barrio.¹²

⁹ Entrevista con el Sr. Guillermo Santamaría.

¹⁰ La antigüedad y la existencia de un Santo Patrono y una capilla es lo que señala Guillermo Bonfil (op. cit.), como algo de las características principales de un barrio.

¹¹ Cholula: La Ciudad Sagrada en la era industrial.

¹² Aunque Bonfil se refiere específicamente a las características del barrio de Cholula, éstas pueden equiparse a las de los barrios y colonias de Tulyehualco.



Foto No. 15-16. Crecimiento espacial y demográfico en Tulyehualco. Formación de nuevas colonias en el cerro del Teuhtli.



La estructura medular, el eje principal de los barrios está formado por un sistema de cargos religiosos en torno al cual gira la vida ceremonial de cada barrio y de la ciudad en su conjunto (....) La delimitación espacial de los barrios es precisa en algunos tramos de su perímetro, pero se vuelve confusa en otros, sobre todo entre el centro y los barrios que con él colindan. En todo caso, los barrios reconocen siempre como punto central el templo dedicado al Santo Patrono correspondiente. En algunos barrios hay más de un templo, y en torno a los que no son la Iglesia principal, se forman vecindarios que tienen ciertos deberes para con ese templo inmediato, sin que afecte esto su identificación mayor como integrantes del barrio. (Bonfil, 1973: 218).

En este sentido, lo que marca la diferente entre los barrios y las colonias de Tulyehualco es, más que nada, la antigüedad de los primeros, en contraste con el relativo poco tiempo de creación de las colonias.

3.5.1. LA INSEGURIDAD COMO REFERENTE COLECTIVO: TRANSFORMACIÓN EN EL USO DEL ESPACIO

Además de la reducción del espacio físico y de la pérdida de terreno cultivable, el acelerado incremento de la población en Tulyehualco, aunado a los altos índices de inseguridad que existen en la ciudad, han traído como consecuencia la transformación en el uso del espacio público y privado en este pueblo.

Desafortunadamente, hace algún tiempo, se vivió en Tulyehualco una situación muy desagradable debido a la inseguridad que comenzaba a reinar en el lugar.

Desde los últimos días del mes de Julio de 1999 los índices delictivos en Tulyehualco habían aumentado considerablemente, por lo que los habitantes del lugar decidieron adoptar diversas medidas de seguridad y así, el día 31 de Julio de 1999 se declaró toque de queda a partir de las 9:00 pm., además de que en las diferentes entradas del pueblo se establecieron retenes para verificar quienes salían o entraban al lugar. Durante los días siguientes, a partir de las 23:00 hrs., los hombres se armaban con pistolas o machetes y formaban grupos de vigilancia que se ubicaban en diferentes barrios y colonias del pueblo como El Chinito, La Barranca, Cacalote, San Sebastián, Cerrillos 1, 2 y 3, San Isidro, La Conchita, San Felipe, Las Mesitas y El Sacrificio, entre otros. Cuando un auto entraba al territorio, éste era vigilado por los vecinos quienes informaban a los vigías de los movimientos que realizaba y de los lugares que visitaba. De no tener rumbo fijo el tripulante, era interceptado e interrogado para saber si le era o no permitida la entrada al pueblo. Esta situación duró durante varias semanas y llegó a ser tanta la desconfianza de la gente, que el día 15 de Agosto del mismo año, capturaron e intentaron linchar a un presunto ladrón, que a final de cuentas resultó ser inocente. Para tranquilizar a la gente, las autoridades delegacionales y del pueblo, han instalado cuerpos policíacos que, ubicados en distintos puntos del lugar, vigilan constantemente la zona, con lo que se pretende devolver la seguridad que se había perdido.

En un principio se pensaba que detrás de este conflicto existía la intención, por parte de las autoridades de Tulyehualco, de desprestigiar a las autoridades delegacionales, por tratarse de partidos políticos opuestos (PRI-PRD, respectivamente). Sin embargo, las autoridades de

Tulyehualco se unieron al movimiento y apoyaron la instalación de retenes y grupos armados, según afirman ellos mismos, independientemente de cualquier compromiso político o filiación partidista: *"apoyo este movimiento porque vivo en este poblado y soy como todos, una personas que tiene miedo de enfrentarse con los delincuentes. Mejor hay que atacarlos (...) Nuestra filiación no tiene que ver con la inseguridad. Fuera de compromisos políticos somos constructivos sobre la solución de los problemas de nuestro pueblo"*.¹³

Cabe aclarar que debido a lo poco que se trata el tema y al malestar que este provoca en los habitantes y en las autoridades del pueblo, no hemos podido indagar al respecto más allá de lo que se mostró en los periódicos y noticieros de esos días, y aún desconocemos cuál sea o haya sido el verdadero fondo de dicho conflicto. Asimismo, es necesario señalar que nuestra posición como investigadoras es completamente neutral.

La situación anterior ha ocasionado que en los habitantes de Tulyehualco nazca la intención de convertir el pueblo en un lugar cerrado. El temor que genera en ellos la inseguridad que se ha vivido en el pueblo los ha llevado a pretender hacer de un lugar público, un lugar privado. Al cerrarse las calles y restringir cada vez más el acceso a personas ajenas, el uso del espacio en Tulyehualco se ha modificado considerablemente, aunque, por supuesto, no en su totalidad, ya que aunque se traten de cerrar algunas calles, las dimensiones y la misma naturaleza de espacio público del pueblo, no harán posible su transformación a espacio privado.

¹³ Ignacio Fragoso, Coordinador Territorial de Tulyehualco y José Luis Jiménez, representante vecinal de la colonia El Mirador, respectivamente. La Jornada, 7 de agosto de 1999, p. 53.

CAPÍTULO IV. UNIDAD HABITACIONAL GEOVILLAS DE XOCHIMILCO ¿UNA NUEVA FORMA DE VIVIR LA CIUDAD?

4.1. GENERALIDADES

La unidad habitacional "Villas de Xochimilco", fue un proyecto creado por la constructora de Casas Geo, la cual funciona como tal desde hace 27 años. Su idea central es ofrecer viviendas de interés social y se encarga de tramitar créditos a través de entidades gubernamentales como FOVI, INFONAVIT y PEC (ver folleto No. 1). FOVI otorga créditos a personas que trabajan por su cuenta, y a empleados asalariados, INFONAVIT a aquellos trabajadores asalariados cuyos ingresos mensuales fluctúen entre los \$2,000 y \$4,000. Ambas entidades ofrecen viviendas con un costo mayor en comparación a PEC, debido a estas son más amplias. PEC es un programa especial de crédito que ofrece viviendas más pequeñas y por tanto mensualidades más bajas, de ahí que puedan ser adquiridas por trabajadores con ingresos más bajos (ver folleto No. 2).

La posibilidad de crédito que ofrecen estas entidades y Casas Geo es restrictiva en el sentido de que sólo tienen acceso a él personas que pueden reunir determinadas características como la situación laboral, económica y de edad, lo cual se muestra en el contenido de la propaganda que ofrece esta compañía (ver folleto No. 3). En ella se hacen una serie de preguntas a fin de definir si el perfil de la persona a quien se le otorga el crédito es el adecuado. De ser así, Casas Geo te da la oportunidad de "vivir como quieres" en una casa propia con posibilidad de crecimiento, áreas verdes, seguridad y un ambiente sano.



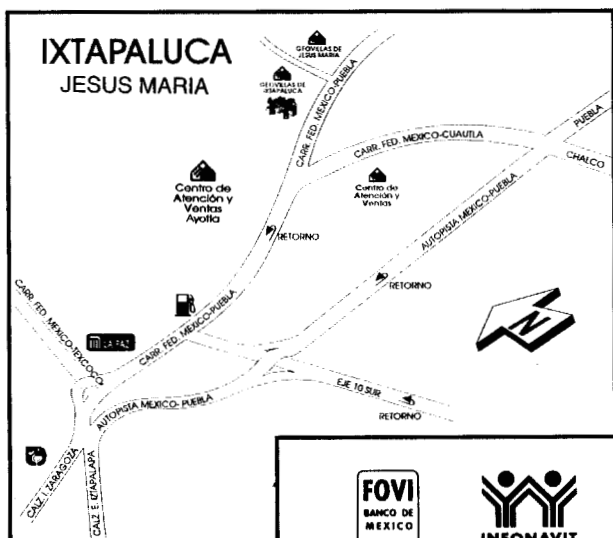
No hay pretextos, si no vives como quieres es porque no quieres.

En Casas GEO encontrarás la forma de hacerte de un patrimonio y conseguir la independencia que siempre has buscado.

Además, te ofrecemos casas solas con posibilidad de crecimiento, planes de financiamiento, áreas verdes, seguridad y por supuesto un ambiente sano para tu familia.

Recuerda que con más de 25 años de experiencia, sólo en Casas GEO te damos más valor por tu dinero.


Llámanos, nosotros te ayudamos a tramitar gratuitamente tu crédito **FOVI** o **INFONAVIT**.
5-278-1313



Casas GEO
Para vivir como quieres

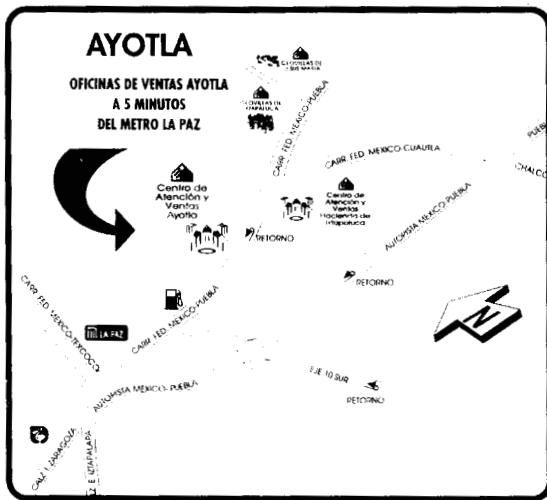
Con PEC y Casas GEO puedes vivir como quieres.

Ahora Casas GEO te ofrece PEC, un programa hecho para que tú puedas estrenar casa.



El **Programa Especial de Crédito "PEC"** es un programa creado especialmente para ti, con el que puedes adquirir una Casa GEO para que la disfrutes con tu familia toda la vida.

Con PEC estrenas tu casa y la vas pagando con las mensualidades más bajas del mercado.



Además, en Casas GEO encontrarás: casas solas con posibilidad de crecimiento, áreas verdes, seguridad, un ambiente sano y por supuesto, un patrimonio para tu familia.

Llámanos y pregunta por PEC, recuerda que con más de 25 años de experiencia, sólo nosotros te damos más valor por tu dinero.

5-278-1313



¿Puedes vivir como quieres?

Todos merecemos vivir como queremos, pero sólo algunos logramos hacerlo. ¿Estás preparado para vivir como quieres? Descúbrelo a continuación:

1. ¿Qué opinas del lugar donde vives? 

- a: Estoy harto b: Me vale c: Me encanta

2. ¿Tus ingresos mensuales son? 

- a: Entre \$1,600 y \$3,410 b: Soy millonario
c: Lo que me clavo del cambio del mandado

3. ¿Qué opinas de los caseros que estrenan coche del año a costillas de sus inquilinos? 

- a: Estoy en total desacuerdo b: Estoy de acuerdo c: Son mis ídolos

4. ¿Cuál es tu situación laboral? 

- a: Tengo un año de antigüedad en mi empleo o 2 años comprobables trabajando por mi cuenta
b: Soy el hijo del dueño de la compañía c: Vivo de mis rentas

5. Tener cerca todo el tiempo a una suegra diciéndote lo que tienes que hacer es: 

- a: Muy molesto b: Te hace sentir bien
c: Es una bendición del señor

6. Tienes entre: 

- a: 21 y 49 años 9 meses b: 13 y 18 años c: 72 y 95 años

Si escogiste la opción "a" en todas las respuestas, ¡FELICIDADES! estás listo para vivir como quieres.

Descubre cómo al reverso de este volante.

Los proyectos de Casa Geo se han ido modificando debido a diversas causas como la escasez y los altos costos del terreno en el Distrito Federal, es por eso que actualmente en él sólo se construyen unidades habitacionales con dimensiones cada vez menores. De ahí que, a diferencia de los grandes fraccionamientos del interior de la República, estas unidades no cuenten con escuelas, unidades médicas, espacios deportivos y comerciales en su interior y deban buscar estos servicios en el exterior. De ello se encarga en parte la misma compañía, ya que al crear un proyecto se busca, además de que el terreno sea favorable para la construcción de la unidad, que esté rodeado de tales servicios para mayor comodidad de quienes la ocuparán. Cabe aclarar que en el caso de los fraccionamientos del interior de la República, Casas Geo les proporciona únicamente la estructura física de dichos servicios y son los mismos habitantes quienes se encargan de tramitar su funcionamiento ante la Secretaría de Educación Pública y el Seguro Social.

En lo que antes era la zona chinampera de Tulyehualco, solo quedó un terreno que fue adquirido por la constructora Casas Geo. Después de hacer un estudio del lugar, de mercadeo y equipamiento, tomando en cuenta zonificación, uso de suelo y la facilidad de servicios (agua, luz y drenaje) que rodean el lugar, Casas Geo decidió construir una unidad habitacional a partir de la obtención de la licencia de construcción el 12 de febrero de 1997, siendo inaugurada el 30 de septiembre del mismo año con el nombre de "Geovillas de Xochimilco".

Esta unidad habitacional pertenece a la delegación Xochimilco y se localiza en los límites del pueblo Santiago Tulyehualco, colindando al norte con el barrio de los Reyes perteneciente a la delegación Tláhuac, al

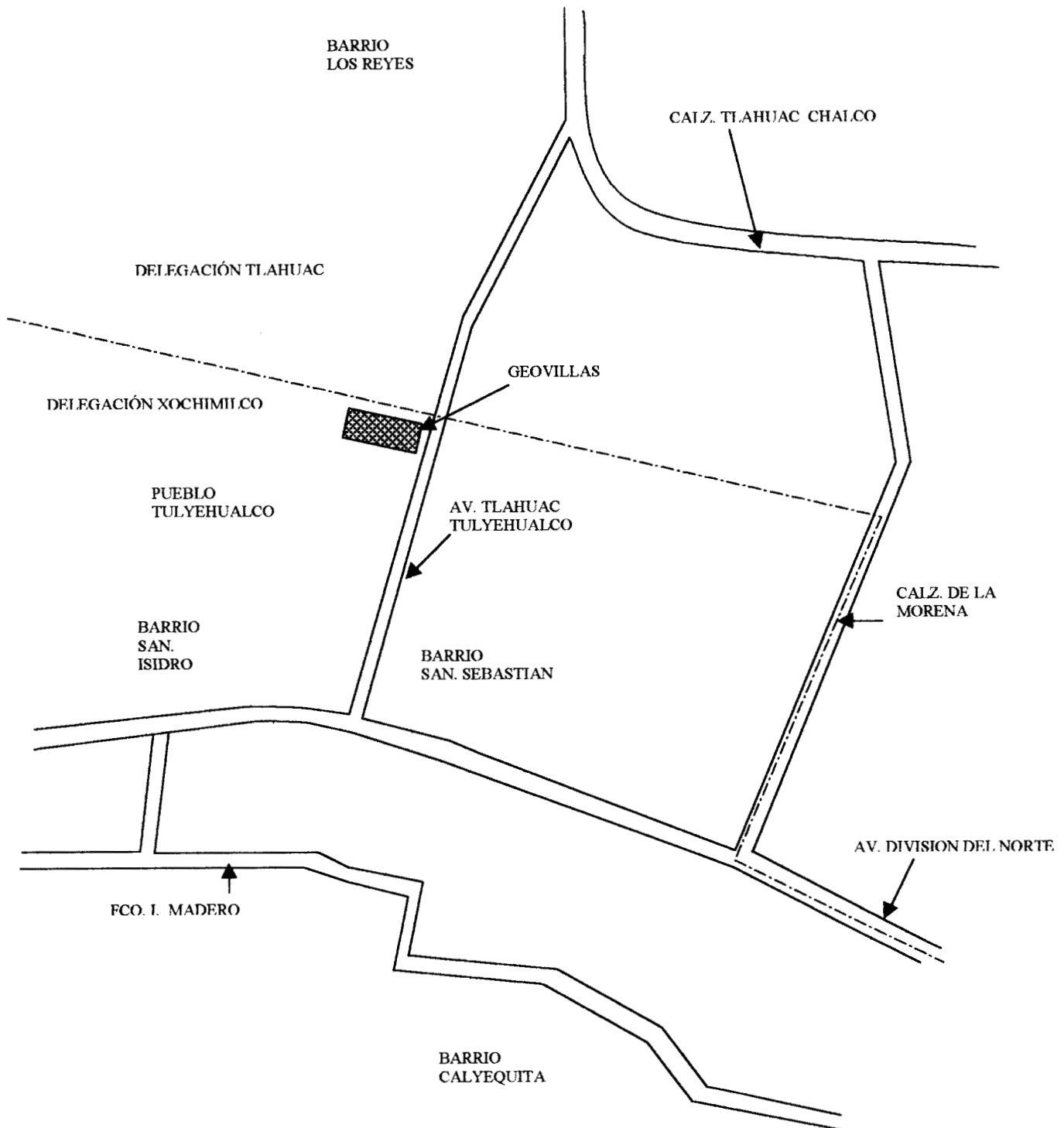
oeste con la colonia de San Isidro y hacia el sureste con la colonia San Sebastián, ambas ubicadas en Santiago Tulyehualco. Su extensión territorial es de 6919 m² (ver mapa No. 6).

De acuerdo al muestreo de datos estadísticos realizados por nuestra cuenta, Geovillas de Xochimilco cuenta con una población total de 306 habitantes, de los cuales 140 conforman la población masculina y 166 la población femenina. Asimismo se puede decir que la mayoría de esta población pertenece a la clase media.

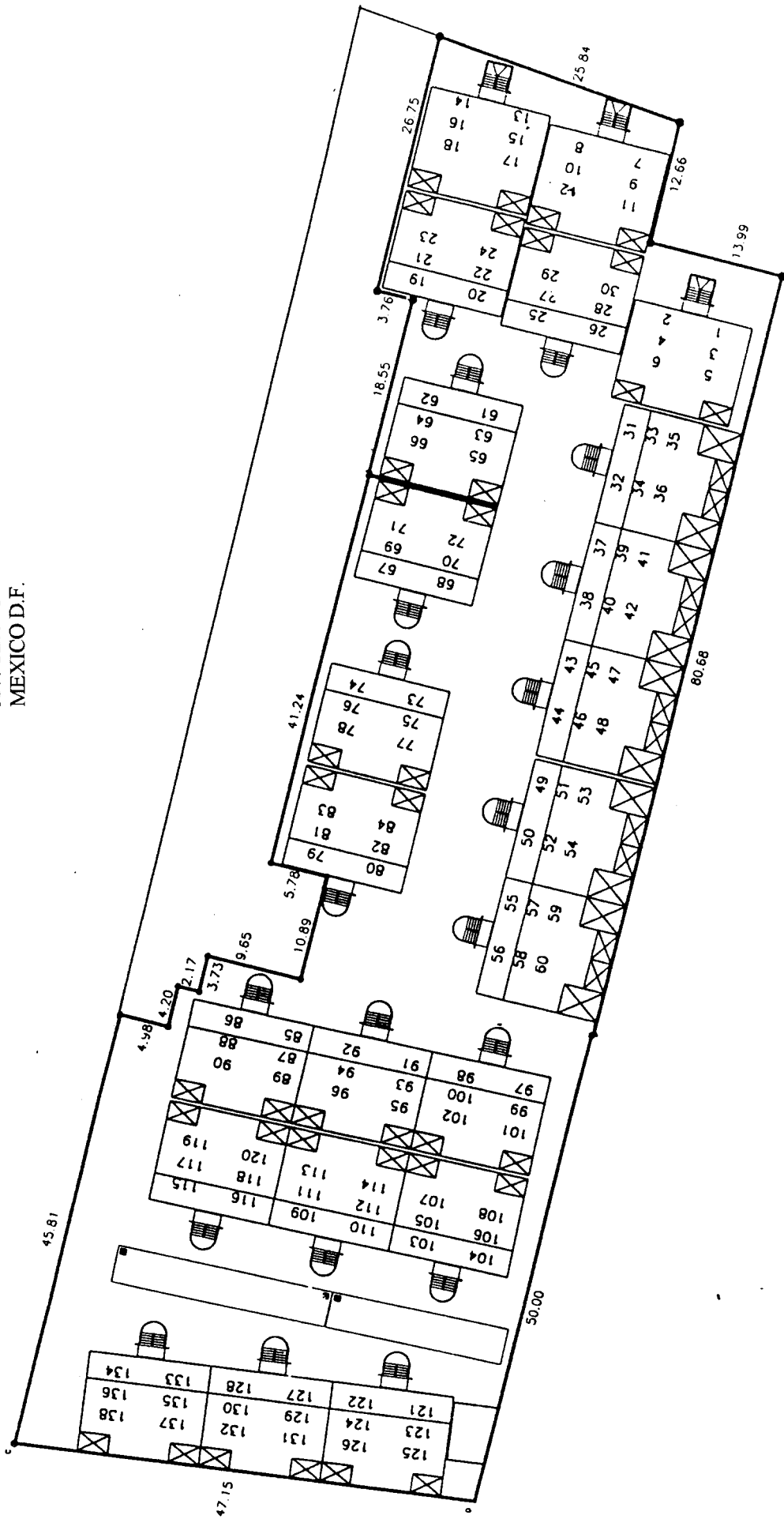
En lo que respecta al tipo de ocupación de los habitantes de Geovillas de Xochimilco, vemos que el 36.2% son estudiantes; el 21.6% son empleados, el 21.2% se dedica al hogar; el 10% son profesionistas; el 4.2% trabajan por su cuenta; el 2.7% son comerciantes; el 1.9% son jubilados; el 1.1% son obreros y el 0.7% son desempleados. En cuanto al grado de escolaridad, tenemos que el 15% tienen primaria, el 29% secundaria; el 26% preparatoria o equivalente; el 9.4 estudios técnicos; el 18% estudios de licenciatura y el 2.3% es analfabeta.

El total de viviendas en Geovillas es de 138, de las cuales, al momento de realizar el estudio, solo 90 estaban habitadas. La unidad está conformada por 23 edificios de 3 niveles cada uno, 72 de los departamentos miden 56.608 m² y los 66 restantes miden 53.563 m². Tiene 45 cajones (para el resguardo de los automóviles) distribuidos en dos estacionamientos o lotes comunes, uno de los cuales mide 167 m², y el otro 1103.02 m², dentro de este último hay un cajón para ser usado por discapacitados, que mide 2.50 x 3.80 mts., (ver plano).

**MAPA No. 6 LOCALIZACION GEOGRAFICA DE
GEOVILLAS DE XOCHIMILCO**



GEO VILLAS DE XOCHIMILCO
 AV. TLAHUAC N. 4895 PUEBLO SANTIAGO TULYEHUALCO
 MEXICO D.F.



Al llegar al pueblo de Santiago Tulyehualco por la Av. Tláhuac-Tulyehualco, en el límite de la delegación Tláhuac y la delegación Xochimilco, se puede ver claramente una fachada en forma de arco color amarilla, con letras en la parte superior que dicen: "Geovillas de Xochimilco", con el logotipo actual de la constructora Casas Geo, y a la izquierda su dirección: Av. Tláhuac-Tulyehualco # 4895 (ver foto No. 17).

Debajo del arco hay una reja color negra que es la entrada al estacionamiento, a la izquierda la puerta del mismo tipo de enrejado para el acceso a los habitantes y a un lado la caseta de vigilancia. Después de la caseta todo esta enrejado hasta llegar al otro estacionamiento (ver foto No. 18).

La unidad esta entre dos terrenos muy grandes uno del lado izquierdo que está bardeado y dentro del cual ha una casa de dos pisos; en este terreno se tiene planeado construir un hotel. El otro está del lado derecho y es parte de la reserva ecológica de la delegación Tláhuac.



Foto No. 17. Fachada de la Unidad Habitacional Geovillas de Xochimilco.



Foto No. 18. Reja de seguridad y estacionamiento.

La fachada de los edificios tiene un acabado de textura rugosa color café que simula ser cantera; los techos son de lámina de asbesto color roja a dos aguas, lo que le da la apariencia de una vivienda rural. Los cubos de las escaleras de cada edificio tienen forma de columna semicircular y están pintados de color naranja, rosa y morado muy intensos. Uno de los objetivos de Casas Geo al utilizar colores tan intensos en la decoración de sus unidades habitacionales, es para llamar la atención del comprador y ofrecerle una estancia más agradable en una unidad más llamativa y colorida.

En la parte frontal de la unidad hay un jardín muy grande, el cual está decorado de una manera muy especial: tiene un canal de agua que simula un río; una casa para pájaros; un perico y una imagen de la Virgen de Guadalupe elaborada en barro, rodeado todo esto por diferentes tipos de plantas. La mayoría de las ventanas tienen protecciones y en ellas se puede observar una gran diversidad de formas, tamaños y colores de macetas y flores. Hay también un considerable número de áreas verdes, cuyo cuidado está a cargo de los propios vecinos y para asegurar su buen trato, les han colocado pequeños letreros que dicen "cuida las áreas verdes".

El interior de los departamentos es amplio, cuentan con sala, comedor, 2 recámaras, cocina, 1 baño y zotehuela. Todos son de color blanco con acabado de tirol planchado. En algunos de ellos los vecinos han colocado pequeños negocios como papelería, estética, renta de películas, abarrotes y arreglos de Niños Dios para el día de la Candelaria.

4.2. ORGANIZACIÓN SOCIO-CULTURAL EN GEOVILLAS DE XOCHIMILCO

4.2.1. CELEBRACIONES RELIGIOSAS Y LAICAS

Uno de los objetivos primordiales en Geovillas de Xochimilco es lograr la convivencia entre vecinos. Para ello se han realizado diversos eventos y celebraciones, en los cuales se ha logrado obtener una respuesta favorable. Un ejemplo de esto es el 12 de diciembre cuando, con la previa cooperación de todos los vecinos, celebran el día de la Virgen de Guadalupe. Desde el 11 de diciembre en uno de los pasillos de la unidad se coloca un altar principal, ante el cual, a las 7:00 a.m., del día 12, la gente se reúne para cantar las mañanitas. A las 12:00 hrs., habiendo llamado al sacerdote de la Iglesia del pueblo, se celebra una misa en honor a la virgen. Más tarde, aproximadamente a las 7:00 p.m., con una imagen de la Virgen se reza un rosario en algunos de los departamentos donde previamente ha sido colocado un pequeño altar, y es así como la Virgen de Guadalupe va recorriendo la Unidad.

Al término de este rosario, se invita a los vecinos a reunirse nuevamente para que convivan mientras se les ofrecen, entre otras cosas, tamales y atole.

Una vez pasado el evento del 12 de diciembre, vuelve a solicitarse la cooperación de los vecinos para celebrar las posadas, que se llevan a cabo del 16 al 23 de diciembre. En ellas se canta y se recibe a los peregrinos; en el estacionamiento se rompen piñatas tanto para los niños

como para los adultos, también se les ofrece tamales, ponche, dulces y fruta de la temporada. Los días 24 y 25, cada familia celebra la Noche Buena y la Navidad de acuerdo con sus propias costumbres.

En otras fechas como el 14 de febrero y el día de la primavera se adorna toda la unidad y se hace un convivio para celebrar la ocasión; de igual manera, los días 30 de abril, 10 de mayo y el día del padre, los vecinos se reúnen y organizan convivios similares. "En diciembre les hicimos a los niños todas las posadas; también les hicimos un convivio el día del niño y el día de reyes. El 10 de mayo y día del padre también se hacen convivios; todo dentro de la Unidad, todos nos organizamos y cooperamos" (...) "El día del niño a cada quien le toca dar algo: dulces, colación, piñatas o lo que se pueda. Unos cooperan con pasteles, agua o refrescos y sí, la mayoría sí coopera".¹⁴

Existen también en la Unidad una Coordinación Cultural organizada por los mismos vecinos en la que se ofrecen clases de teatro, danza, pintura, artes plásticas e inglés, además de servicios pedagógicos a niños de 1 a 5 años de edad. Estas clases son gratuitas y tienen lugar los días jueves y viernes para los adultos jóvenes y los sábados para los niños. La participación de los vecinos en estas actividades ha sido favorable, y son ellos mismos quienes se encargan de proporcionar el material necesario para llevarlas a cabo, por ejemplo, papel, pinturas y pinceles entre otras cosas.

¹⁴ Entrevista con las señoras María del Carmen Rodríguez y Natividad Justo, respectivamente.

4.3. ORGANIZACIÓN POLÍTICA EN LA UNIDAD

En Geovillas de Xochimilco, la organización política se basa en el Reglamento de Condóminos que se expide en cumplimiento a lo dispuesto por el artículo 951 del Código Civil para el Distrito Federal, y 1, 4, 6, 34 y demás artículos relativos a la Ley sobre el Régimen de Propiedad en Condominio de Inmuebles para el Distrito Federal, y al que deberán sujetarse todos los habitantes de esta unidad. La estructura general de dicho reglamento es la siguiente:

- Capítulo I: Disposiciones Generales (artículos 1º a 5º).
- Capítulo II: Derechos y obligaciones de los condóminos (artículos 6º a 37º).
- Capítulo III: Sección 1ª De la asamblea (arts. 38 a 56).
Sección 2ª. Del administrador (arts. 57 a 64).
Sección 3ª. Del comité de vigilancia (arts. 65 y 66).
- Capítulo IV: De las sanciones (arts. 67 a 70).
- Capítulo V: Modificación y controversia (arts. 71 y 72).

Por disposición del Director General de Geo Edificaciones, S.A. de C.V., máximo acreedor hipotecario de los propietarios de cada departamento, deberá formarse una Mesa Directiva que estará integrada por un Administrador, un Secretario, un tesorero y vocales, y tendrá que sujetarse a las disposiciones de dicho reglamento y vigilar el total cumplimiento de éstas por parte de los condóminos, y en algunos casos, establecerá algunas disposiciones extraordinarias que, a juicio del dirigente de la Mesa Directiva, sean necesarias.

Para cualquier asunto de interés común para la Unidad, deberá realizarse una asamblea de vecinos a la que, por obligación, todos deben asistir y participar. De acuerdo a lo dispuesto por Geo Edificaciones S.A. de C.V., estas asambleas deben realizarse por lo menos una vez al año, pero podrán llevarse a cabo de manera extraordinaria, cada vez que sea necesario. Entre los asuntos que se contemplan en tales asambleas están nombrar y elegir a la Mesa Directiva, o bien, remover de su cargo a los dirigentes en caso de que no cumplieran debidamente con sus obligaciones; determinar las responsabilidades del administrador, quien deberá presentar un programa de actividades para ejercer su cargo; establecer las cuotas para mantenimiento de la Unidad y para la organización de las actividades que en ella se realicen.

De acuerdo con el artículo 58 del citado reglamento, al Administrador, principal dirigente de la Mesa Directiva, le corresponde:

- a) Llevar en su caso, debidamente autorizado por el gobierno del Distrito Federal, un libro de los registros de los acreedores que manifiestan, dentro del primer mes de constituidos los créditos, o en el de enero de cada año, su decisión de concurrir a las asambleas, con excepción de Geo Edificaciones S.A. de C.V., quien concurrirá sin necesidad de registrarse.
- b) Cuidar y vigilar los bienes del condominio y los servicios comunes, así como la integración, organización y desarrollo de la comunidad.

- c) Recabar y conservar los libros y la documentación relacionada con el condominio.
- d) Atender las quejas expresas por los condóminos respecto de la operación de las instalaciones y servicios generales.
- e) Realizar todos los actos de administración y mantenimiento.
- f) Realizar las obras necesarias para mantener el condominio en buen estado de seguridad, estabilidad, conservación; para que los servicios funcionen normal y eficientemente.
- g) Ejecutar los acuerdos de las asamblea, salvo que ésta designe a otra persona.
- h) Verificar la recaudación de las cuotas que corresponden a los fondos de mantenimiento, administración y de reserva.
- i) Efectuar los gastos de mantenimiento y administración del condominio con cargo al fondo correspondiente.
- j) Convocar a asamblea, cuando con menos diez días de anticipación a la fecha de su celebración, indicando el lugar, día y hora, incluyendo la orden del día.
- k) Notificar la celebración de las asambleas, por escrito, a los condóminos, a Geo Edificaciones S.A., de C.V., y a acreedores

registrados, o a sus representantes, en el lugar que para efecto hayan señalado.

- I) Colocar las convocatorias de asamblea, en uno o mas lugares visibles del condominio.

Este Reglamento también declara necesaria la formación de un comité de vigilancia el cual estará integrado por una o hasta 3 personas que serán designadas por la asamblea, excepto las que funjan el primer año, que serán nombrados por Geo Edificaciones S.A., de C.V., por ser quien otorga la escritura constitutiva del condominio, cumpliendo lo dispuesto en el Reglamento de condominios. Corresponde al comité de vigilancia:

1. Cerciorarse de que el administrador de cumplimiento a los acuerdos de la asamblea general.
2. Verificar que el administrador lleve a cabo el cumplimiento de sus funciones.
3. Realizar las funciones que le sean asignadas por la asamblea, y cumplir con las obligaciones que establecen el Reglamento de condominios, la Ley y las demás disposiciones legales aplicables.

Además de lo ya mencionado, un objetivo más de la Mesa Directiva es buscar la armonía y la convivencia entre vecinos para el buen funcionamiento de la Unidad. Para ello, es necesario que todos los vecinos acudan a las asambleas que se llevan a cabo para que puedan

votar y opinar sobre las decisiones que vayan a tomarse. Aún aquellos propietarios de algún departamento que no ocupen entran como parte de la mayoría que esté de acuerdo con la decisión.

Para cubrir las necesidades de mantenimiento de la unidad se fijan cuotas mensuales obligatorias por condominio, las cuales deberán pagarse los 10 primeros días de cada mes. De no ser así, el propietario - ocupe o no su departamento- estará obligado a pagar intereses moratorios al 5% mensual sobre el importe de las cuotas omitidas o extemporáneamente pagadas.

La administración también deberá interesarse en las necesidades de los jóvenes y los niños, pidiendo su opinión y participación en las juntas vecinales, aunque la asistencia de los jóvenes a éstas es poco satisfactoria y sus peticiones se reducen a tener un espacio para bailar y convivir entre ellos. La respuesta de los niños a estas reuniones es más favorable y hay más entusiasmo y participación de su parte; lo que la mayoría de ellos desea es la creación de espacios deportivos dentro de la unidad. Ambas peticiones han sido analizadas para poder darles una solución razonable.

Los fondos recaudados en las asambleas sirven también para llevar a cabo los eventos y celebraciones que se realizan en la unidad. *"La Mesa Directiva es la que se encarga de promover las actividades aquí en la Unidad Cuando se llevan a cabo eventos, es por medio de una convocatoria que organiza el administrador; esto nos sirve para conocernos y organizarnos para lo que haya falta, por ejemplo, pintura,*

herramienta o para mantener las áreas verdes. También se junta el dinero para las fiestas y convivios".¹⁵

Algunos de los habitantes de Geovillas de Xochimilco afirman no estar acostumbrados a vivir en una unidad habitacional, de ahí que la imposición de reglas y la exigencia de su cumplimiento, genere cierto descontento entre los vecinos. Ha habido quienes, en desacuerdo con la homogeneidad en la estructura de la unidad han querido modificarla según su gusto particular; sin embargo, de acuerdo con los artículos 9 y 16 del Reglamento de Condóminos, eso no es posible¹⁶, por lo que es común que estas personas se sientan en constante desacuerdo con la forma de vida de la Unidad, o bien, con el desempeño de los directivos, a quienes de alguna manera pueden ver como los culpables de su inconformidad.

4.4. ORGANIZACIÓN ESPACIAL

Una de las principales características de Geovillas de Xochimilco es que se trata de un lugar cerrado, privado y, aun a pesar de formar parte de su mismo territorio, independiente de Tulyehualco, en el sentido de que con

¹⁵ Sr. Juan Martínez Ponce.

¹⁶ Art. 9. Los condóminos podrán hacer toda clase de obras y reparaciones en el interior de su vivienda, pero les estará prohibida toda innovación o modificación que altere la estructura, muros de cualquier tipo u otros elementos esenciales de los inmuebles o que pueda perjudicar su estabilidad, seguridad, salubridad o comodidad, por lo tanto no podrán abrirse nuevas puertas, claros o ventanas hacia los vestíbulos o circulaciones generales.

Art. 16. Los condóminos no podrán pintar, decorar o modificar las fachadas o paredes exteriores de sus viviendas, siempre y cuando exista acuerdo de asamblea para ello, y no desentone ni perjudique la apariencia general del inmueble.

la apertura de algunos negocios dentro de la unidad, la asistencia de sus habitantes al pueblo es cada vez menos necesaria (ver foto No. 22).

Otro claro ejemplo de la independencia de Geovillas de Xochimilco respecto a Tulyehualco, es que cuentan con una organización social y política propias, que no tienen relación alguna con la organización socio-política del pueblo. Cuando se presenta algún problema en la unidad su resolución está a cargo de la Mesa Directiva, sujetándose al Reglamento de Condóminos del que dependen, En caso de que dicho problema no pueda resolverse internamente, la Mesa Directiva tiene la obligación de dar parte de ello a los directivos de Geo Edificaciones S.A., de C.V., para que sean ellos quienes se encarguen de solucionarlo.

En toda esta dinámica no se contempla siquiera la posibilidad de considerar a las autoridades de Tulyehualco, situación que favorece el aislamiento entre un espacio y otro.

Otro aspecto importante en Geovillas de Xochimilco es la homogeneidad física que la caracteriza. Cada departamento tiene las mismas dimensiones, la misma estructura, los mismos colores y el mismo decorado exterior, El que la unidad sea un espacio físicamente homogéneo, aunado a la limpieza obligatoria del lugar y al estricto cuidado de las áreas verdes, da a sus habitantes una sensación de orden, belleza, independencia e incluso de igualdad de condición que, según afirman no encontrarían en el pueblo (ver fotos 19 a la 22).



Foto No. 19. Estricto cuidado de las áreas verdes en Geovillas de Xochimilco.

Foto No. 20. Homogeneidad física de los departamentos.





Foto No. 21. Servicios que ofrece Tulyehualco a la Unidad, (parte superior). Canal de aguas negras como foco de contaminación hacia la unidad (parte inferior).




Foto No. 22. Barda que separa a la unidad y al pueblo.

4.4.1. INSEGURIDAD Y TRANSFORMACIÓN DEL ESPACIO. CONSECUENCIAS DE LA GLOBALIZACIÓN

Una de las razones principales de que, al igual que cualquier unidad habitacional, Geovillas de Xochimilco haya sido creada como un lugar cerrado, es ofrecer seguridad a sus habitantes. Esta oferta de seguridad se hace evidente desde el momento en que se pretende ingresar a la unidad. A diferencia de Tulyehualco, donde la defensa por la seguridad es colectiva y para enfrentar la inseguridad ha sido necesaria los propios habitantes del pueblo formen grupos nocturnos de vigilancia, en Geovillas de Xochimilco la seguridad es preexistente, ya que, además de estar completamente cercada, en la puerta de acceso ha sido colocada una caseta de vigilancia que deberá impedir la entrada a cualquier persona ajena a la unidad que no haya presentado antes una identificación y se haya registrado explicando a qué departamento se dirige y cuál es el motivo de su visita, así como la hora de entrada y salida del lugar.

Aún a pesar de que el servicio de vigilancia se encuentra activo durante las 24 horas del día, la mayoría de los habitantes de la unidad han colocado rejas en sus puertas y ventanas para sentirse aún más seguros.

Esta desconfianza se genera a raíz de la creciente inseguridad de la ciudad y del mismo pueblo, a causa de ciertos efectos externos, como la llegada de gente de fuera, lo cual, como se había mencionado en el primer capítulo, ocasiona que se busque cada vez más la seguridad que

ofrece la privacidad de los hogares, haciendo de Geovillas de Xochimilco un espacio cada vez más cerrado.

Al igual que en Tulyehualco, aunque de manera distinta, en Geovillas de Xochimilco, la inseguridad que se vive en la ciudad y el aumento de los índices delictivos en el propio pueblo, han ocasionado notables transformaciones en el uso del espacio público-privado. Se mencionó anteriormente que en varios de los departamentos de la unidad se habían abierto algunos negocios, para dar mayor comodidad a los habitantes del lugar evitándoles la molestia de ir hasta el pueblo para adquirir ciertos productos o servicios. Sin embargo, según afirman ellos mismos, el principal beneficio de estos negocios, más que evitar la molestia o la fatiga de ir al pueblo, es evitar el riesgo de toparse con la inseguridad y delincuencia que, dicen, hay en Tulyehualco y en toda la ciudad.

De esta manera, al ofrecer a los vecinos un determinado servicio en el interior de los departamentos, éstos dejan de convertirse en un espacio privado para convertirse en un espacio público (ver fotos No. 23 y 24).




Foto No. 23. Servicios que ofrecen en el interior de los departamentos. Tranformación del uso del espacio.

Foto No. 24. Invasión del espacio público con el uso del tendedero.



CAPITULO V. DIMENSIONES QUE INTERVIENEN EN LA FORMACIÓN, CONSERVACIÓN O PÉRDIDA DE LA IDENTIDAD EN TULYEHUALCO Y EN GEOVILLAS DE XOCHIMILCO

Después de haber mostrado cuáles son las características generales y la forma de organización social, cultural, espacial y territorial tanto de Tulyehualco como de Geovillas de Xochimilco, conviene ahora hacer una reflexión sobre que elementos de las dimensiones analizadas contribuyen a formar, conservar o perder la identidad en estos lugares.

5.1. DIMENSIÓN HISTÓRICA

Se mencionó anteriormente que en el caso de Tulyehualco, la historia constituye un importante factor en la formación de la identidad de sus habitantes. Cada uno de los acontecimientos ocurridos en este pueblo a lo largo del tiempo se conservan vivos en la memoria de la gente, fortaleciendo los lazos afectivos de ésta hacia el lugar. El cultivo de la planta de tule; la elaboración del dulce de la alegría y de la nieve generación tras generación, son elementos que forman parte de la historia del pueblo y que hacen a sus habitantes identificarse unos con otros como “su gente”, como parte de Tulyehualco, de sus raíces, de sus costumbres y tradiciones.

En el caso de Geovillas de Xochimilco, debido al poco tiempo que tiene de haberse creado, no es posible que exista una historia. Los habitantes

de esta unidad no comparten un pasado común. Quizá cada uno tiene una historia particular, pero que no comparte con los demás.

El pasado de Geovillas de Xochimilco se limita a tres años de creación y a dos de empezar a ser ocupados por personas procedentes de distintos lugares, cada una con un pasado histórico propio, diferente que no permite la existencia de una historia común.

5.2. DIMENSIÓN ESPACIO-TERRITORIAL

Conviene iniciar este apartado haciendo una breve reflexión sobre la importancia que tiene el territorio en los procesos identitarios en general.

El territorio, tal como lo plantea Gilberto Giménez¹⁷, no es solamente el escenario de los modos de producción y de la organización del flujo de mercancías, personas y capitales, sino que es también un denso conjunto de significados y un tupido entramado de relaciones simbólicas.

Las identidades sociales descansan en gran parte sobre el sentimiento de pertenencia a múltiples colectividades. Por lo tanto, las identidades territoriales -las locales y las regionales tendrían que definirse primariamente en términos de pertenencia socio-territorial (...) La pertenencia socio-territorial designa el status de pertenencia a una colectividad caracterizada previamente en sentido territorial, es decir, en el sentido de que la dimensión territorial caracteriza de modo relevante la estructura misma de la colectividad y de los roles asumidos por los actores. (Giménez, 1997. 12).

¹⁷ Territorio, Cultura e Identidades. La Región Sociocultural.

El territorio puede ser apropiado por los individuos como objeto de representación y de apoyo afectivo, y sobre todo, como símbolo de pertenencia socio-territorial.

Lo anterior resulta de gran utilidad para ampliar nuestra visión respecto al papel que juega el territorio en la formación de la identidad tanto en Tulyehualco como en Geovillas de Xochimilco.

En el caso de Tulyehualco, una de las primeras cosas que salta a la vista es el afecto de la gente por su pueblo, en especial, aquellos que desde varias generaciones atrás han pertenecido a este lugar. Los lazos familiares, el nacimiento, el entierro de sus muertos y el arraigo a la tierra constituyen el sentido de pertenencia a Tulyehualco, sentido que crea y da forma a la identidad de sus habitantes. Cuando a la gente se le pregunta de dónde es o a dónde pertenece, sin dudarlo contestan "a Santiago Tulyehualco"; para estas personas, el que sus padres, sus hermanos y ellos hayan nacido en este lugar, genera en ellos un sentimiento afectivo muy fuerte; y en el caso de que sus familiares hayan muerto y hayan sido sepultados allí, se crean lazos tan fuertes que les impiden moverse del sitio que consideran parte de sí mismos.

Aún cuando la gente sabe que Tulyehualco forma parte de Xochimilco, su sentido de pertenencia es exclusivamente del pueblo antes que de la delegación. Su familia, su tierra, su memoria está en Tulyehualco, no hay nada que los haga sentirse parte de Xochimilco, todo lo que tienen, afirman, está en Tulyehualco.

Hay quienes por cuestiones de trabajo o de estudio tienen que salir constantemente del pueblo y pueden pasar más tiempo fuera que dentro de éste. Sin embargo, esto no ha logrado que el sentido de pertenencia de la gente disminuya; aseguran que es la necesidad de estudiar y trabajar lo que los ha llevado a salir del pueblo, pero que prefieren estar en él, y que aún estando fuera, lo viven y lo sienten con la misma intensidad, y fuera o dentro de él siguen siendo de Tulyehualco.

Es claro que el sentimiento afectivo que despierta Tulyehualco en sus habitantes y el apego territorial son muy fuertes, tanto, que hay quienes a pesar de no haber nacido en este pueblo lo han adoptado como propio y se sienten ya parte de él, de su tierra y de su gente; en él han crecido, han formado una familia, han sepultado a sus seres queridos y han adoptado nuevas formas de vida; por ello, es fácil entender que el hecho de no haber nacido en este pueblo, adquiera para ellos, un carácter secundario.

En el caso de Geovillas de Xochimilco, a pesar de formar parte del territorio físico de Tulyehualco, los habitantes de esta unidad parecen no considerarlo así. Cada uno se limita a decir que la unidad está ubicada en Xochimilco, o bien, en el Distrito Federal, antes que en Tulyehualco, además de que no se consideran pertenecientes a la misma, sino que simplemente viven en ella, ya sea porque así lo dispuso la Compañía de Casas Geo al solicitar el crédito o porque le queda más cerca de su trabajo.

En general, la visión de los habitantes de Geovillas de Xochimilco hacia Tulyehualco no es del todo positiva. Consideran que el pueblo es un lugar inseguro muy poblado, transitado, ruidoso y sucio, en contraste con la Unidad que les ofrece privacidad, tranquilidad, seguridad y limpieza (ver fotos 25 a 28). *“El pueblo no me gusta porque hay mucha gente y muchos carros, todo es un caos. No conocemos a la gente nativa del pueblo, dicen que hay mucho ratero y por eso casi no me gusta ir para allá (...); está muy sucio, hay muchos puestos, no se puede ni pasar y hay también mucha basura”*.¹⁸

Al provenir de diferentes lugares del país, cada familia que habita en Geovillas de Xochimilco, trae consigo sentimientos particulares por su lugar de origen, lo que aunado a la visión negativa que tiene del pueblo, hace que la posibilidad de que en ellos se forme el sentido de pertenencia socio-territorial a Tulyehualco, sea prácticamente nula.

Uno de los objetivos primarios de Geovillas de Xochimilco ha sido tratar de minimizar las diferencias de procedencia territorial entre sus habitantes intentando hacer la unidad un territorio común para ello. Sin embargo han sido varios los factores que han intervenido para que tal objetivo no haya podido cumplirse aún.

Por una parte, a pesar de los esfuerzos de los vecinos por reunirse a convivir el poco tiempo que permanecen en la unidad, principalmente por compromisos de trabajo, no ha permitido que se genere en ellos el sentimiento de pertenencia a una colectividad ni de pertenencia socio-territorial del que habla Gilberto Giménez (1997).

¹⁸ Sra. Belem Peñaloza Rivera.



Fotos No. 25 y No. 26. Mientras Tulyehualco es considerado por los habitantes de Geovillas de Xochimilco como "lo malo", "lo sucio", "lo feo" (arriba), la Unidad es para ellos "lo bueno", "lo limpio", "lo bello" (derecha).





Fotos No. 27 y No. 28. Los habitantes de Geovillas de Xochimilco consideran a Tulyehualco como un lugar transitado ruidoso y sucio (arriba), a diferencia de la Unidad donde encuentran privacidad, tranquilidad, orden, limpieza y seguridad (derecha).



Lamentablemente, dentro de esta unidad, a pesar de tratarse de un lugar pequeño donde se supone que es más fácil identificarse, conocerse y tratarse, existe una marcada separación y desintegración entre sus habitantes; incluso este lugar se ha dividido en dos partes: “los de enfrente y los de atrás”¹⁹ como ellos mismos los han denominado. Según testimonios de la misma gente y lo que hemos podido observar, existe una mayor desintegración entre “los de enfrente”, ya que dicen no conocerse entre ellos y es poco frecuente que se saluden o se hablen. Por el contrario, entre “los de atrás” hay una mayor comunicación y convivencia, aunque, como ya se había mencionado, el pasar poco tiempo en la unidad, no les permite profundizar mucho en su trato. “*Sí nos saludamos, nos decimos buenos días o buenas noches y nada más porque todos están tan ocupados que no hay tiempo para amistades*”.²⁰

Por otra parte, si consideramos lo expuesto por Armando Silva (1992)²¹ respecto a que lo que hace de un espacio físico, un territorio es el vínculo de éste con los ancestros y el entierro de los muertos, Geovillas de Xochimilco no es, entonces, un territorio, ya que por una parte entre los habitantes de Geovillas de Xochimilco y los ancestros de Tulyehualco no existe ningún vínculo, y por otra, no cuenta con un cementerio propio, y en Tulyehualco no les es permitido ocupar el cementerio, por no participar e integrarse a las actividades y vida del pueblo. En este sentido, Geovillas de Xochimilco no constituye, en sí, un territorio; forma

¹⁹ “Los de enfrente” son quienes habitan los departamentos de la primera mitad de la unidad, en tanto que “los de atrás” ocupan los departamentos de los últimos edificios.

²⁰ Sra. Amparo Ángeles.

²¹ Silva Tellez, Armando. Imaginarlos Urbanos, Tercer Mundo Editores, Bogotá y Sao Paulo, 1992.

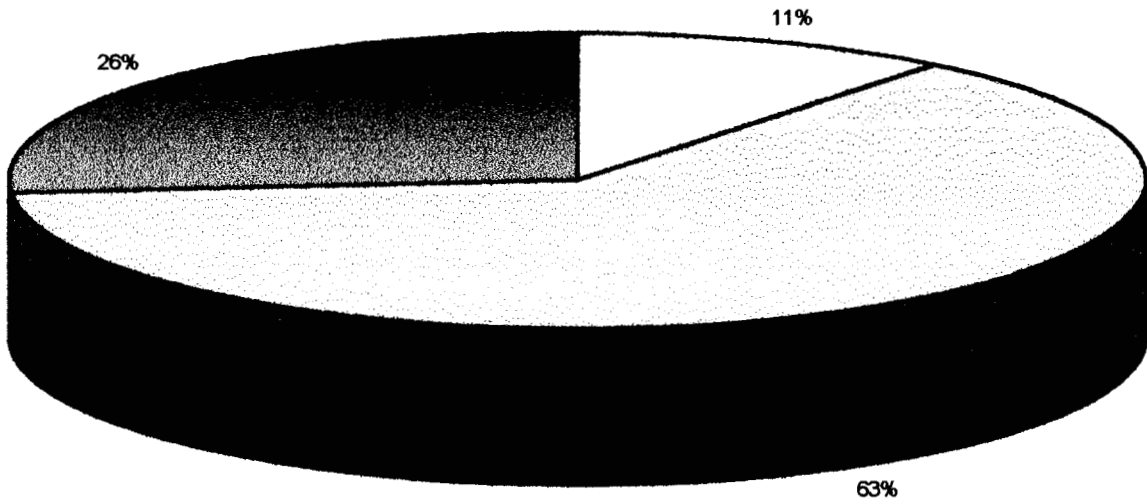
parte de uno, pero al no reconocerlo así, la unidad queda, entonces, como un espacio físico.

5.3. DIMENSIÓN ECONÓMICA.

Actualmente en Tulyehualco el comercio es una fuente de ingresos muy importante. Su distribución se aprecia en la gráfica No. 1, destacando un mayor porcentaje para los comercios (compra y venta de productos), sin embargo, la producción y venta del amaranto es un aspecto fundamental desde el punto de vista económico para la conservación de la identidad en Santiago Tulyehualco, esto debido a tres factores principales:

- 1) La facilidad de cultivo, ya sea el ensemillado o el regado, el primero sólo se siembra en el cerro y se espera que esté listo, el segundo se utiliza más actualmente por la falta de lluvias, no se deja a la naturaleza, se tiene que sembrar y regar hasta que se pueda cosechar, además de que en ambos casos no necesita de muchos cuidados.
- 2) El alcance de terreno, ya que el amaranto desde tiempos atrás se ha sembrado en el cerro del Teuhtli, y actualmente la asociación de productores y comerciantes del amaranto luchan por conservar esos terrenos, a pesar de la gran invasión que está sufriendo el cerro del Teuhtli, y
- 3) Su gran comercialización, ya que desde que se comenzó a hacer el dulce de la alegría, los productores salieron del pueblo a ofrecerlo a las afueras de las iglesias o en algunos mercados, hasta lograr tener una consolidación en el mercado de producción del amaranto como el dulce de Alegría.

GRAFICA No. 1 ACTIVIDADES ECONOMICAS EN TULYEHUALCO



■ INDUSTRIAS ■ COMERCIOS ■ SERVICIOS

Hoy en día Tulyehualco es uno de los principales comercializadores de este producto, y aunque desafortunadamente los espacios para sembrar se están perdiendo, siguen luchando por conservar esa tradición, llegando incluso a conseguir el amaranto en Morelos, Puebla y Tlaxcala para poder seguir elaborando el dulce de la alegría y seguir siendo el pueblo de los "alegrilleros", contribuyendo esto, en la conservación de su identidad.

Como ya se había mencionado, Tulyehualco ha tenido un incremento acelerado de población, lo que ha ocasionado que grandes extensiones de tierra que eran dedicada al cultivo, fueran invadidos por casas y por tanto la formación de nuevas colonias, que debido a sus necesidades cambian el uso del suelo e introducen servicios públicos básicos como agua, luz y drenaje, que son facilitados por la delegación, perdiendo grandes hectáreas dedicadas al cultivo.

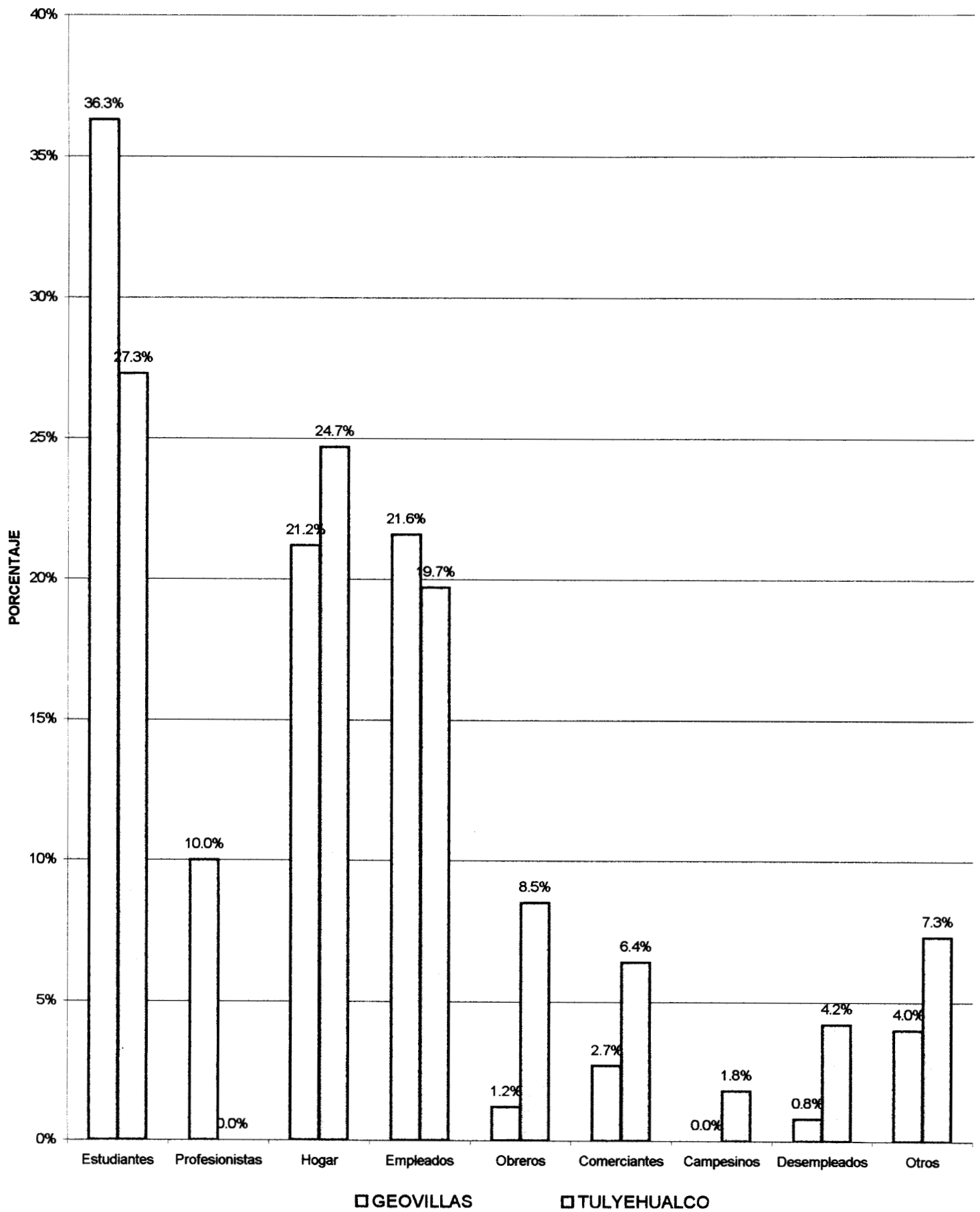
Este crecimiento urbano ha provocado que el proceso agrícola se vea gravemente afectado, por los distintos usos del suelo y la indiscriminada extracción del agua y la indiscriminada extracción del agua entre otros factores; sin embargo, la comunidad de Tulyehualco trata de aferrarse a una forma de vida que le dé particularidad y fortalezca su identidad. Así, ciertos sectores de la población insisten en seguir cultivando a pesar de los problemas que existen y al poco espacio territorial con que cuentan. Es por esto que en la pasada feria de la Alegría y el Olivo se le exigió a la delegada Estefanía Chávez un mayor apoyo para los comerciantes y productores de la Alegría y el Amaranto.

Existe, entonces, un fuerte lazo entre la identidad cultural, es decir, el ser reconocidos como un pueblo alegrillero y la producción de la Alegría y el Amaranto, entendiendo la identidad cultural como:

"aquellos sistemas de relaciones que producen lazos de comunicación fuertes entre los individuos y que llegan a conformar una manera definida de acción social. La identidad se refiere primordialmente a la manera social de comportamiento: todo lo que es cultural es lo concreto, pero también es cultura todo aquello que se expresa como ideas y modelos mentales. Todos estos elementos hacen que la cultura comunal no se pierda y además obtenga un sentido lógico: la producción. Sin este tipo de culto cabría pensar en la posibilidad de una pérdida grave de tradiciones en la zona... La participación se puede convertir en una manera de convivir con su comunidad, de alcanzar un fin, de hacerse presente para ser tomado en cuenta". (Canabal, 1997; 193).

A diferencia de Tulyehualco, donde por historia y tradición la actividad económica más importante ha sido el cultivo y la producción del amaranto, actividad que asimismo le ha dado particularidad como pueblo, en Geovillas de Xochimilco, debido entre otras cosas a las diferencias de procedencia territorial de sus habitantes y a sus dimensiones tanto espaciales como demográficas, no existe un tipo de actividad económica que los haga identificarse o le proporcione particularidad a la unidad. Como se aprecia en la gráfica No. 2, tanto en Tulyehualco como en Geovillas de Xochimilco la ocupación de sus habitantes es muy variada, sin embargo, en Tulyehualco, aún cuando la gente, en términos estadísticos no esté contemplada como campesinos, muchos de ellos se dedican a sembrar, más que nada, porque es algo que, además de constituir una buena fuente de ingresos les gusta y los identifica como parte del pueblo, cosa que en la unidad, debido a los factores antes mencionados, no sucede.

GRAFICA No.2 OCUPACION EN SANTIAGO TULYEHUALCO Y EN GEOVILLAS DE XOCHIMILCO



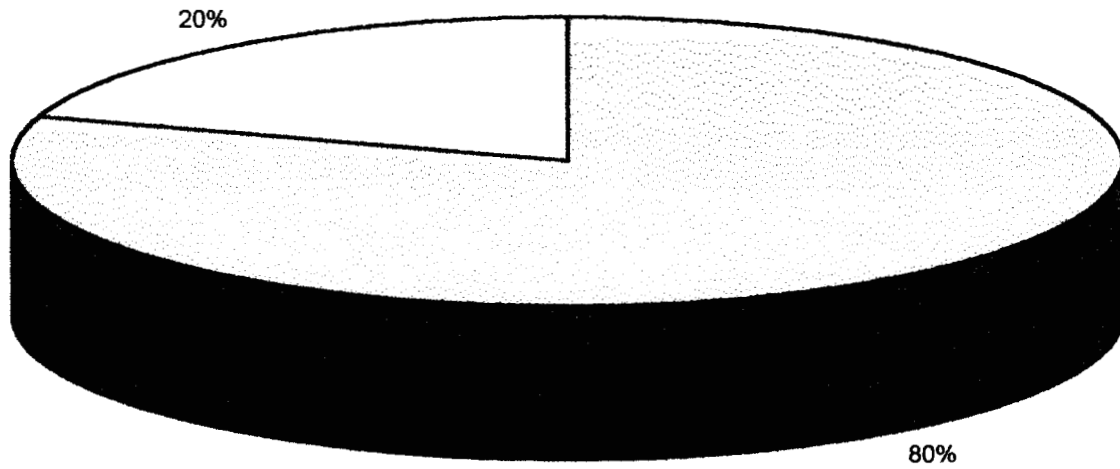
Se puede decir, entonces, que en Geovillas de Xochimilco todavía no hay un arraigo a las actividades económicas como pasa en Tulyehualco, pero el buscar un apoyo económico estableciendo negocios dentro de la unidad, obliga a que se reconozcan e identifique más entre ellos mismos, lo que además trae un aislamiento más pronunciado hacia el pueblo.

Los habitantes de Geovillas de Xochimilco piensan que al construirse la unidad trajeron mayor actividad económica para el pueblo, porque se supone que ellos deberían consumir ahí, sin embargo esto no es así, porque a pesar de que el pueblo les ofrece algunos servicios como lavandería y tintorería entre otros, ellos han establecido sus propios negocios en el interior de la unidad, o en su defecto consumen en algún centro comercial y por tanto no tienen la necesidad de salir a consumir al pueblo, más que en una mínima parte. Así, su identidad se está construyendo de una manera totalmente independiente a la de Tulyehualco.

5.4. DIMENSIÓN SOCIO-CULTURAL

Un aspecto fundamental en la construcción y conservación de la identidad de un pueblo es la existencia y preservación de sus costumbres y tradiciones. Tulyehualco, a pesar de los cambios que ha sufrido con el paso del tiempo debido a su expansión física y demográfica (ver gráfica No. 3), y a las situaciones poco agradables por las que ha atravesado, entre ellas el conflicto que se mencionó anteriormente, es un pueblo que indudablemente continúa siendo tradicionalista por excelencia.

GRAFICA No. 3 MIGRACION EN SANTIAGO TULYEHUALCO



■ GENTE NUEVA ■ GENTE ORIGINARIA

Muestra de ello, son sus fiestas tanto religiosas como comerciales. El culto que se le rinde a los santos; las procesiones; los cohetes que lanzan a diario, el cultivo, la elaboración y venta del amaranto y de la nieve; la organización de las ferias y la favorable respuesta a todo esto por parte de los habitantes del pueblo, forman parte importante de su cultura y a su vez, fortalecen sus lazos identitarios al compartir elementos que los unifiquen y les permitan identificarse entre ellos mismos y diferenciarse de otros.

Aún la gente que no es nativa de Tulyehualco se ha visto en la necesidad de integrarse al pueblo de manera prácticamente total. Estas personas deben participar en la mayor medida posible en todo aquello que acontezca en él. Deben adoptar los problemas del pueblo como propios y enfrentarlos igual que quienes allí nacieron. De no ser así, las autoridades territoriales han decidido negarles el derecho a ciertos servicios, entre ellos, el cementerio o bien, excluirlos de determinadas actividades o cargos, por ejemplo, como representantes de los patronatos de las ferias u organizadores de las fiestas patronales. De allí que los habitantes de Geovillas de Xochimilco no tengan esos derechos.

Aparte de la presión que en ese sentido existe para quienes no sean nativos del pueblo, la mayoría de estas personas tienen muchos años viviendo en él, por eso es que no les resulta tan difícil participar en las actividades que allí se realizan; además, es tal el entusiasmo de la gente nativa de Tulyehualco por las tradiciones del pueblo, que aún quienes no nacieron en este lugar se contagian fácilmente y llegan a adoptarlas como propias.

En el caso de Geovillas de Xochimilco las cosas son distintas. Debido a que no existe ningún tipo de relación entre ellos y las autoridades de Tulyehualco, no existe la posibilidad de que se vean obligados a participar en sus actividades o a colaborar en la solución de los problemas que le aquejen. Debido también al poco tiempo que tienen viviendo en el lugar, conocen muy poco sobre las tradiciones del pueblo, su participación en ellas se reduce a la de observadores en el caso de las fiestas religiosas y de consumidores del producto en el caso de las ferias comerciales "No conozco las tradiciones del pueblo, sé que todos los días echan cohetes a los Santos porque los escuchamos, pero no sabemos ni a qué Santos porque no los conocemos; no sabemos a qué Santos veneren allá".²²

"De las costumbres del pueblo sólo conozco la feria de la nieve; ah sí, también la de la alegría, pero hacen la feria de la nieve cuando está haciendo mucho calor, y si vas y te comes una nieve al rato andas bien mal de la garganta; y en la de la alegría, ahí si que te va como en feria porque todo lo dan muy caro, además de que yo no le veo gran variedad ni nada de atractivo: nada más ponen un pasillo, puestos de un lado, del otro y corazoncitos de esos de amaranto. La verdad para mí no tiene atractivo alguno y por eso prefiero no ir".²³

"La verdad no conozco ninguna tradición del pueblo, no he tenido tiempo de ir y no, no sé de ninguna fiesta que se haga".²⁴

²² Sra. Belem Peñaloza Rivera.

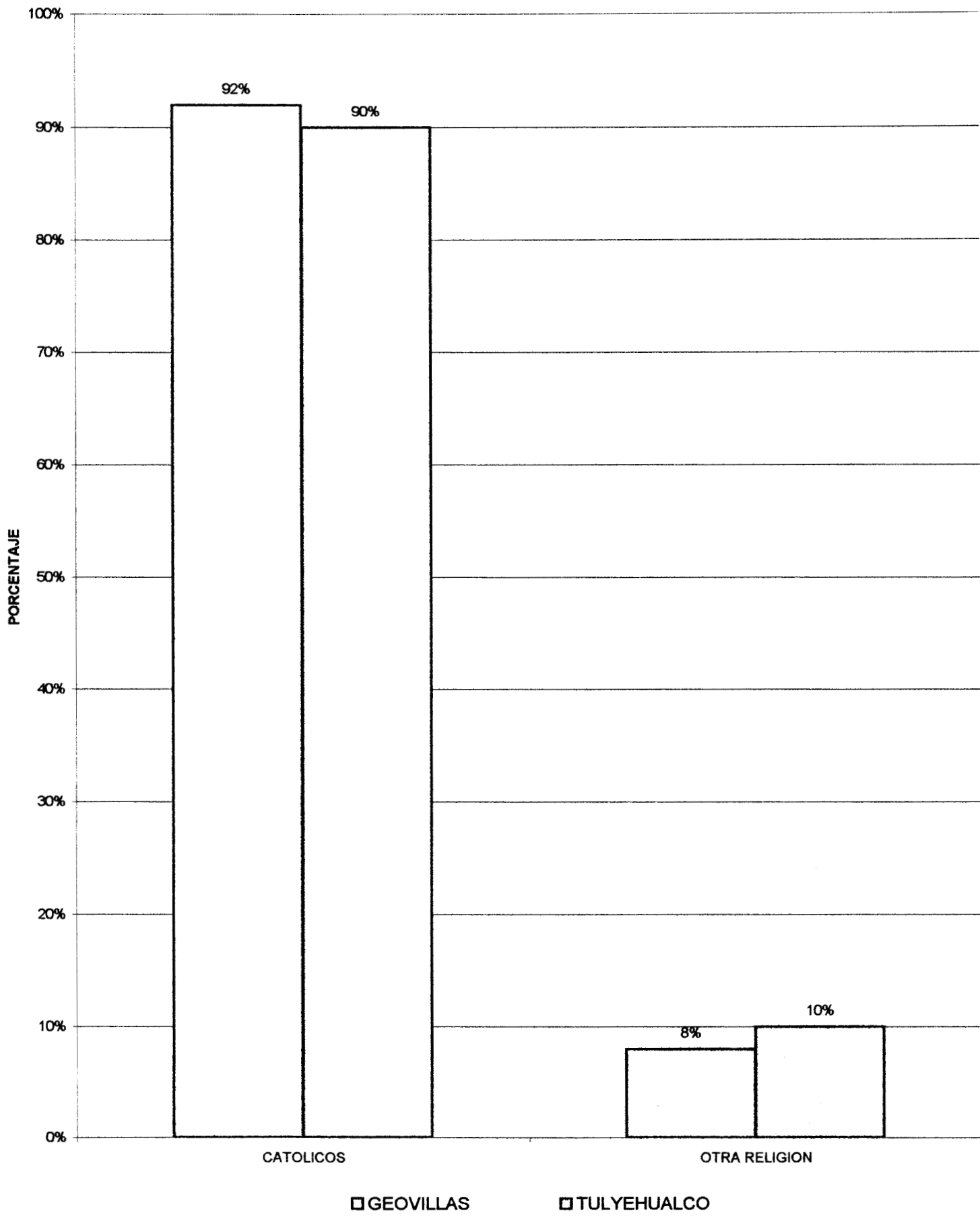
²³ Sra. Elvia Sánchez.

²⁴ Sra. María del Carmen Rodríguez.

Geovillas de Xochimilco cuenta, como ya se había mencionado, con una organización social y cultural propias. Realizan sus propios eventos, celebraciones -laicas y religiosas-, tienen sus propios talleres de teatro, pintura y danza, e incluso están pensando en construir una capilla dentro de la unidad, situación que favorece el aislamiento entre ésta y el pueblo en el sentido territorial, social y cultural y disminuye, además la posibilidad de integración entre ambos espacios. Cabe señalar que al igual que en Tulyehualco el porcentaje de católicos en esta unidad es muy alto (ver gráfica 4). Además de la religión católica, tanto en Tulyehualco como en Geovillas de Xochimilco se contemplan otros grupos religiosos como los Cristianos, Testigos de Jehová y Creyentes. (Fuente: Tulyehualco: Diagnóstico de Salud 1999, Geovillas de Xochimilco: investigación propia).

Sin embargo, debido al poco tiempo que tienen de realizarse, ninguna de estas actividades podría considerarse como una tradición propia de la unidad. Las posadas por ejemplo, son una tradición pero a nivel nacional, nada que le de particularidad a Geovillas de Xochimilco, y dada la poca integración que hasta el momento existe entre sus habitantes, sería muy difícil que crearan una tradición propia.

GRAFICA No. 4 RELIGION EN SANTIAGO TULYEHUALCO Y EN GEOVILLAS DE XOCHIMILCO



Considerando lo expuesto hasta el momento y basándonos en la definición de identidad que se dio al inicio del trabajo, puede concluirse que Tulyehualco dado su carácter histórico, el sentimiento afectivo de sus habitantes por el territorio; la existencia de costumbres y tradiciones particulares; el sentido de pertenencia a la colectividad y la capacidad de su gente para diferenciar lo propio de lo ajeno, es un pueblo cuyos habitantes poseen una identidad clara y definida basada en todos aquellos elementos que dan particularidad, sentido y significación al grupo social al que pertenecen.

En tanto, Geovillas de Xochimilco, considerando el poco tiempo de creación que tiene, y por lo tanto, la no existencia de una historia; el hecho de que sus habitantes no tengan un sentido de pertenencia territorial ni de pertenencia a una colectividad claramente definidas en el que no cuente con un carácter tradicional propio, es un lugar donde aún no se ha podido formar una identidad colectiva que de sentido, significación y unifique a sus habitantes.

Geovillas de Xochimilco es un espacio donde no existe, entonces, una identidad sino mas bien, múltiples identidades particulares y propias de cada individuo que pueden estar basadas en el lugar de origen, la historia de éste o las costumbres y tradiciones de cada uno.

Sin embargo, queda abierta la posibilidad de que con el paso del tiempo y con la disposición de sus habitantes, en esta unidad pueda construirse una identidad, ya sea propia al comenzar a formarse una historia, al empezar a sentirse parte de un territorio que sea común para todos, al

sentirse parte de una colectividad, y por qué no, al constituir sus propias tradiciones; o bien, aceptando que son parte del territorio de Tulyehualco e integrándose a él como una más de sus partes, formando entonces su identidad de la misma manera que lo hace la gente del pueblo, sintiéndose parte del mismo, aún cuando no se es nativo.

BIBLIOGRAFÍA

- Block, Ana Lucia y Oscar González Sánchez.
Las trajineras ¿Símbolo de Identidad en Xochimilco?
México.
UAM - X,
1998.
- Bonfil Batalla, Guillermo.
Cholula: La Ciudad Sagrada en la Era Industrial.
México.
UNAM. Instituto de Investigaciones Históricas,
1973.
- Borja Jordi y Manuel Catells.
Local y Global.
Madrid.
Taurus,
1998.
- Canabal Cristiani, Beatriz.
Xochimilco: Una Identidad Recreada.
México.
UAM-X
CIESAS,
1997.
- Diagnóstico de Salud 1999.
Centro de Salud Comunitario T-III Tulyehualco.
- Espinoza López, Enrique.
Ciudad de México. Compendio Cronológico de su Desarrollo
Urbano. 1521-1980
México,
1991.

- Figueroa, Alejandro.
Por la Tierra y por los Santos.
México.
Culturas Populares.
CONACULTA.
1994.

- Generalidades de los aspectos culturales de Tulyehualco.
RIM 528.
UAM-X,
1982.

- Giménez, Gilberto.
Territorio, Cultura e Identidades. La Región Socio-cultural.
México,
Instituto de Investigaciones Sociales de la UNAM,
1997.

- Hannerz, Ulf.
Cosmopolitas y Locales en la Cultura Global.
México.
Alteridades No. 3,
UAM-I,
1992.

- La Comunidad de Tulyehualco
RIM 23
UAM - X
1981.

- Las Nieves de Santiago Tulyehualco
Tesis 1315.
UAM-X,
1985.

- Mc. Gowan, Gerald Louis.
El Distrito Federal de Dos Leguas.
México.
El Colegio de México,
1991.

- Nivón, Eduardo.
Cultura Urbana y Movimientos Sociales.
México.
CONACULTA.
Culturas Populares.
UAM,
1998.

- Oehmichen, Cristina.
"Ritual, Cultura y Cambio Social".
México.
Iztapalapa No. 25,
UAM-I.
1992.

- Portal Ariosa, Ma. Ana y José Carlos Aguado.
Identidad, Ideología y Ritual.
México.
UAM-I.
1992.

- Pucciarelli, Alfredo.
El Desarrollo Urbano en México, 1983.
México.
Programa Universitario Justo Sierra.
UNAM,
1984.

- Rosas Mantecón, Ana.
Globalización y Cultura: La Exploración de Ulf Hannerz
México.
Alteridades No. 3,
UAM-I,
1992.

- Salles, Vania y José Manuel Valenzuela.
En muchos lugares y todos los días.
México.
El Colegio de México.
CEED del Colegio de México.
1997.

- Silva Tellez, Armando.
Imaginarios Urbanos
Tercer Mundo Editores
Bogotá y Sao Paulo
1992.
- Unikel, Luis.
El Desarrollo Urbano de México.
México.
CEED del Colegio de México.
1975.
- Zepeda Pallares, Jorge.
Monografía del poblado de Santiago Tulyehualco.
México.
Delegación Xochimilco, D.F.
1979.

OTRAS FUENTES

- Reglamento de Condóminos.
Ley sobre el Régimen de Propiedad en Condominio de Inmuebles
para el Distrito Federal.
Unidad Habitacional Geovillas de Xochimilco.
- Censo Poblacional 1995.
INEGI.
- Resultados preliminares del Censo Poblacional 2000.
INEGI.
- La Jornada.
2ª quincena de julio - 1ª quincena de agosto.
1999.
- El Universal.
2ª quincena de julio - 1ª quincena de agosto.
1999.