

# UNIVERSIDAD AUTONOMA METROPOLITANA

---

CSH



Casa abierta al tiempo

✓ "PROCESO DE ORGANIZACION Y MOVIMIENTO  
URBANO ESTUDIO DE CASO: COLONIA  
LOS CEDROS"

T E S I S

Para Obtener la Licenciatura en

✓ PSICOLOGIA SOCIAL

P r e s e n t a n

✓ CASTILLO TORRES VERONICA PATRICIA

GALVAN REYES JORGE

TRUJILLO GUTIERREZ DINKO ALFREDO

ASESOR: MARIA GUTIERREZ

México, D. F. 3 de Diciembre de 1984

Agradecemos a la Dra. Carmen Mier y Terán y a la Mtra. Cristina Fuentes por las importantes contribuciones a lo largo de todo el presente trabajo, por el concienzudo análisis - de éste y sus múltiples aportaciones en todos los apartados. Así como a los compañeros de las materias de Trabajo de campo y Desarrollo de comunidad, dirigidas por la Dra. - Mier, que gracias a su trabajo permitieron recopilar la información - de la colonia los Cedros. También a la Lic. María Galtieri por la asesoría prestada. Y en general a todos - los profesores que contribuyeron a nuestra formación profesional.

Especialmente agradecemos a  
nuestros respectivos padres  
por todo el apoyo para obten  
ner una carrera profesional.

Agradecemos todo el apoyo brindado por nuestros respectivos hermanos, que fue un fuerte aliciente para el logro profesional y la terminación de esta tesis.

De una forma especial agradecemos a la comunidad de la colonia los Cedros toda la cooperación e información recibida, sin la cual no hubiese sido posible el presente estudio.

Agradesco especialmente a la -  
Tercera Orden Regular de San -  
Francisco por todo el apoyo mo-  
ral y material (Pedro, Javier ,  
Hector, Celso y Sergio) brinda-  
da en la presente Tesis.

Fr. D. Alfredo Trujillo G. TOR

## I N D I C E

INTRODUCCION .....	1
PLANTEAMIENTO DEL PROBLEMA E HIPOTESIS .....	5
MARCO TEORICO .....	10
- Problemas de la urbanización y asentamientos humanos en América Latina .....	14
- Historia del proceso urbano en la ciudad de México y los movimientos urbanos del área metropolitana .....	19
a) Antecedentes del proceso urbano de la zona metropolitana .....	19
b) Movimientos sociales en la ciudad de México a partir de Lázaro Cárdenas .....	21
METODOLOGIA .....	39
ANTECEDENTES DE LA COLONIA .....	43
- Ubicación y características geográficas .....	44
- Nivel socio-económico de los Cedros .....	48
- Reseña histórica .....	52
- Historia del grupo juvenil de la colonia los Cedros .....	58
PRESENTACION DE RESULTADOS .....	61
- Cuestionario .....	62

- Entrecruzamiento .....	98
- Trabajo de campo .....	99
ANALISIS DE RESULTADOS .....	106
VERIFICACION DE HIPOTESIS .....	113
CONCLUSION .....	121
NOTAS .....	124
ANEXOS .....	128
BIBLIOGRAFIA .....	193



---

I N T R O D U C C I O N

Es importante retomar el problema del desequilibrio urbano que presenta actualmente una ciudad como la nuestra; ya que la mala planificación del espacio urbano, las migraciones campo-ciudad, la centralización en la ciudad de casi todas las actividades políticas, económicas, administrativas y sociales, han dado lugar a que ésta se extienda, cada vez más, rebazando sus límites iniciales. Este crecimiento, desmesurado y caótico, es causa fundamental de que hoy en día se sigan presentando, en mayor número y frecuencia, asentamientos humanos irregulares en la periferia de esta ciudad. Estos asentamientos no son otra cosa que ocupaciones ilegales de terrenos con carencia de equipamiento urbano que han venido a alterar la estructura social y ocupacional de la ciudad. Es por sus características y trascendencia que en los últimos años han sido objeto de numerosos estudios, por parte de distintas disciplinas sociales, encaminados a dar una explicación sobre su origen, desarrollo y consecuencias.

Es por la magnitud y actualidad de la problemática de los asentamientos humanos irregulares que consideramos la necesidad de realizar la presente investigación.

Asimismo para la Psicología Social es importante abordar la problemática de este tipo de asentamientos y con ellos la de los movimientos urbanos; ya que a través de ella se puede entender y analizar la organización y participación de los diferentes núcleos sociales que los conforman. Por tal motivo como psicólogos sociales debemos es

tudiar el entorno urbano en su complejidad económica, política y social que nos dará cuenta, de alguna manera, de los procesos estructurales existentes en una comunidad que a su vez es reflejo de la misma sociedad en la que se encuentra inmersa.

Es por ello, que el presente trabajo tiene como objetivo primordial encontrar cuales son aquellos factores que facilitan u obstaculizan el proceso organizativo de una colonia popular. Asimismo el de determinar en que medida una colonia de este tipo, con carencia de equipamiento urbano se constituye como una expresión más, aunque con características propias, de los movimientos urbanos; entendiendo a éstos como la lucha popular de pequeños grupos que demandan suelo y urbanización.

Se parte, primeramente, del análisis de las condiciones que dieron origen a la formación del fenómeno urbano con el objeto de tener una visión amplia de su desarrollo y de cómo ha incidido en la problemática que viven en la actualidad las grandes urbes. De la misma manera se plantea la problemática de los asentamientos humanos en América Latina que permite entender en ta les países, entre los que se encuentra México, las características del problema urbano en países dependientes. Y de esta manera centrarse en la historia del proceso urbano de la ciudad de México y en los movimientos urbanos del área metropolitana, a fin de tener una visión sistemática y clara de la evolución de nuestra ciudad que nos

permite estudiar mejor las razones de su crecimiento. Así como también los antecedentes históricos sobre los movimientos urbanos a partir del período presidencial de Ignacio Cárdenas, sexenio en el cual se dan importantes cambios socio-económicos y políticos en México, hasta el período de Miguel de la Madrid; mencionando en cada sexenio la intervención estatal en la gestión política urbana, y analizando los aspectos más relevantes sobre los movimientos urbanos, enfatizando en la lucha popular urbana.

Posteriormente se realiza un estudio detallado de la ubicación, nivel socio-económico e historia de la colonia los Cedros, la cual por sus características de asentamiento irregular y su vinculación con los movimientos urbanos permitió la realización de esta investigación.

Se presenta después el apartado metodológico que muestra los pasos seguidos en este trabajo, pasando en seguida a la presentación y análisis de resultados. Por último aparecen la verificación de hipótesis y conclusiones.

PLANTEAMIENTO  
DEL PROBLEMA  
E HIPOTESIS

## PLANTAMIENTO DEL PROBLEMA

El presente trabajo constituye, tan sólo, un intento más de abordaje por parte de las ciencias sociales a la problemática del fenómeno urbano; problemática que ha traído como consecuencia, entre otras muchas cosas, un déficit de los servicios urbanos básicos. En este sentido, consideramos que el factor organización desempeña un papel muy importante, sobre todo en aquellas comunidades que luchan por la obtención de tales servicios. Y es precisamente en base a esta consideración, que partimos del siguiente cuestionamiento para dar inicio a nuestra investigación.

¿Cuáles son los factores que facilitan y obstaculizan el proceso de organización de la colonia los "Cedros" y en qué medida esta colonia, con carencia de equipamiento urbano y problemas de tenencia de la tierra, llega a constituirse como una expresión más, aunque con características propias, de los movimientos urbanos?

## H I P O T E S I S

(1)

Ho: La lucha por la obtención de servicios urbanos básicos se constituye como un elemento muy importante que fomenta, en gran medida, la formación y desarrollo de la organización.

Ha: La lucha por la obtención de servicios urbanos básicos no se constituye como un elemento muy importante que fomenta, en gran medida, la formación y desarrollo de la organización.

(2)

Ho: Una vez que se han obtenido la mayoría de los servicios urbanos básicos, el nivel de organización - alcanzada disminuye considerablemente.

Ha: Una vez que se han obtenido la mayoría de los servicios urbanos básicos, el nivel de organización - alcanzada no disminuye.

(3)

Ho: La existencia de un líder que responde a los intereses de la colonia genera un fortalecimiento de la organización existente.

Ha: La existencia de un líder que responde a los intereses de la colonia no genera un fortalecimiento de la organización existente.

(4)

Ho: Un mal funcionamiento de las organizaciones que desempeñan funciones directivas en la colonia, da lugar a la formación y desarrollo de organizaciones que funcionen independientemente de éstas.

Ha: Un mal funcionamiento de las organizaciones que desempeñan funciones directivas en la colonia, no dará lugar a la formación y desarrollo de organizaciones - que funcionen independientemente de éstas.

(5)

Ho: Las personas con mayor tiempo de residencia en la colonia participan más en la organización de ésta, que aquellas que tienen poco tiempo.

Ha: Las personas con mayor tiempo de residencia en la colonia participan menos en la organización de ésta - que aquellas que tienen poco tiempo.

(6)

Ho: La participación de los hombres en la organización de la colonia es mayor que la participación de - las mujeres.

Ha: La participación de los hombres en la organización de la colonia es menor que la participación de - las mujeres.

(7)

Ho: Las personas del Distrito Federal son más - participativas que las personas de provincia.

Ha: Las personas del Distrito Federal son me - nos participativas que las personas de provincia.



## CONCEPTUALIZACION

Proceso de organización: Es aquella consecución de etapas, en la que un conjunto de individuos se reunen deliberadamente en torno a una problemática común; a sumiendo ciertas funciones, reglas, normas y un conjunto de actividades que tienen como fin el cumplimiento de objetivos comunes.

Movimientos Urbanos: Es la lucha popular de - grupos pequeños, que demandan suelo y urbanización para - una mejor forma de vida. Siendo esto, una expresión de con flictos políticos dentro de la problemática urbana.

Factores que facilitan y obstaculizan la organización: Son aquellos elementos que en un momento dado, - favorecen o impiden la formación y desarrollo de la organi zación.

MARCO TECNICO

Creemos que es importante iniciar este trabajo mencionando cuáles fueron las condiciones que dieron origen a la formación del fenómeno urbano teniendo, de esta forma, una visión amplia de su desarrollo y de cómo ha incidido en la problemática que viven, en la actualidad, las grandes urbes. Para ello, esbozaremos brevemente el proceso urbano.

La ciudad, según Paul Singer, " surge cuando en el campo se verificó un desarrollo de las fuerzas productivas, de tal suerte que las condiciones sociales y naturales de trabajo permitieron a los agricultores un excedente, cantidad que no era lo estrictamente necesario para subsistir. Este acontecimiento condujo a un importante desarrollo del sistema de reproducción y distribución del producto; surgiendo, de esta forma, un nivel de capacidad y organización social específicos. Así vemos aparecer la división del trabajo como-ciudad ".

La ciudad se establece como la sede del poder y por ende de la clase dominante, que como tal no participa de la producción directa. El campo en cambio, es el productor de los bienes materiales de mantenimiento de la sociedad, tanto urbana como rural.

La ciudad para lograr existir, requiere la creación de instituciones sociales, un sistema de clases sociales, una relación de dominación y explotación que permitiera apropiarse del excedente. Estas relaciones han ido cambiando con el tiempo, si bien las constantes contradicciones y conflictos de clase. En la Edad Media, por ejemplo:

tenemos que la ciudad se establece como una fortaleza que organiza un núcleo de habitantes, de servicios y un mercado; estableciendo, para ello, una política administrativa interna que le daba una autonomía en relación al exterior. Estas relaciones sociales anteriores son transformadas por el surgimiento de una nueva clase de comerciantes, usureros, mercaderes, especuladores, etc.; la alianza de esta clase se orientó hacia la creación de monopolios comerciales mediante la expansión colonial, rompiendo con la vigencia de los límites de la zona urbana y de esta manera abriendo caminos a nuevos avances de las fuerzas productivas. A este respecto Manuel Castells dice "En efecto lo característico es la creación, frente al poder de los señores feudales, de una clase mercantil que rompe el sistema radical de distribución del producto, estableciendo nuevos horizontales entre los productores, a través de su papel de intermediario, rebasando la economía de subsistencia y acumulando autonomía suficiente para invertir en la producción manufacturera" 2

Así tenemos que en esta época, la urbanización ligada a la Revolución Industrial, resulta de la modernidad de producción: la fábrica. Este nuevo modo de producción, que toma como inversión a los instrumentos de producción va más allá de la materia prima o el producto acabado. " Esos hombres ya no dominaban las condiciones de producción, ni poseían los instrumentos de trabajo, que eran puestos a su disposición por el empleador. A partir de ese momento, están creadas las condiciones para separar al productor de sus condiciones de producción, subordinándolos al capital. Surge el fabricante cuya meta es -

la valorización del capital, tanto en su forma fija como circulante dando preferencia a las técnicas de producción que requieren del menor gasto de tiempo de trabajo socialmente necesario. "

3

La fábrica requiere de un gran número de trabajadores en sus alrededores, servicios de infraestructura y un mercado. La ciudad atrae a la industria justamente por estos factores, y a su vez la industria atrae nueva mano de obra y nuevos servicios. La ausencia de control social de la actividad industrial, que organiza espacialmente el mercado, crea el "desorden urbano". Este desorden obedece a las contradicciones que se dan al interior del propio sistema capitalista. Para Manuel Castells la problemática urbana se resume en tres puntos fundamentalmente:

a) La aceleración del ritmo de urbanización en el conjunto del mundo.

b) La concentración de este crecimiento urbano en las regiones llamadas "subdesarrolladas", sin correspondencia con el crecimiento económico que acompañó la primera urbanización en los países capitalistas industriales.

c) La aparición de nuevas formas urbanas y, en particular, de las grandes metrópolis.

Si añadimos a esto, el rápido crecimiento de la población en los últimos años, nos damos cuenta de la trascendencia que cobra el estudio de la urbanización, la cual designa una forma de ocupación del espacio por una población. 4



ciudad y carente de mucho de los estímulos asociados a la vida urbana. La mayoría de los hombres trabaja fuera de estos poblados, en cambio las mujeres y los niños pocas veces salen de este medio, aunque claro, esto no puede ser generalizado; por lo tanto las nuevas generaciones que crecen en estos lugares reciben solamente una instrucción muy limitada debido fundamentalmente a cuestiones económicas. Estas nuevas generaciones, generalmente trabajan en los empleos más inseguros y bajamente retribuidos de la economía. Los sistemas educativos y las estructuras sociales de la ciudad aunque ofrezcan posibilidades de ascenso a aquellos grupos que tienen una posición económica más elevada, bridan a los jóvenes de estos poblados muy pocas oportunidades de salir de su condición social; ya que escasamente llegan a completar la primaria o bien, si las condiciones lo permiten pueden aspirar a seguir con una educación media, pero que por supuesto, no es la mayoría. Este tipo de jóvenes en estos lugares, generalmente llegan a formar sus familias a edades muy tempranas, aunque la mayoría de las veces, no salen del mismo lugar y más aún llevan a vivir a sus parejas a la misma casa de sus padres; con lo cual se aumenta por un lado, el número de la población ya existente y por el otro, la agudización de los problemas que ahí se presentan.

Ahora bien el problema urbano latinoamericano es en parte, consecuencia del crecimiento de las ciudades. El ritmo de crecimiento con respecto al total de la población es mucho más rápido en las ciudades que en el campo. Y una parte de este crecimiento en las ciudades es debido a las migraciones campo-ciudad. Rodolfo Stavenhagen dice: "Generalmente, cuando hay migraciones, sobre todo del cam

de la ciudad, como sucede en los países latinoamericanos de gran escala se habla de dos tipos de factores: los factores de rechazo o de expulsión, por una parte, y los factores de atracción, por la otra. Pero aunque teóricamente esto parece muy bien, en la práctica es muy difícil determinar en los momentos una persona que emigra del campo a la ciudad lo hace por factores de expulsión o por factores de atracción. Por lo general, hay una combinación de estas condiciones en el proceso migratorio.

Entre los factores de expulsión podemos señalar por ejemplo; la falta de tierra por motivos de desocupación, falta de tierra, por malos rindes, por deudas de rentas con familiares que viven en las ciudades, etc. Y entre los factores de atracción tenemos la búsqueda en la ciudad de mejores empleos y salarios, por mejores escuelas, por la salud, el tener cerca a los hijos, los niveles sociales a que se encuentran en las ciudades de origen, etc.; este perfil en general coincide con las causas o los motivos por los cuales las personas emigran.

En América Latina la distribución de la propiedad y tenencia de la tierra se constituyen como causa de la creciente migración del campo a ciudad; es por eso, que de alguna manera, en los países latinoamericanos se plantean las "reformas agrarias" no únicamente por motivos de justicia social o por la satisfacción de demandas campesinas, sino en mucho, por una política de retención de la población en el campo, o sea que para que de alguna manera, se reduzca el flujo migratorio en las ciudades y no se creen otros problemas de abundancia a las



La mitad o más del aumento de la población de las grandes ciudades deriva de la migración, esto no significa que los centros periféricos alrededor de los grandes centros urbanos estén creciendo, en su mayoría, por caso de crecimiento de la gran mayoría.

4.

no pueden expresar adecuadamente sus demandas al sistema tecnológico, sistemas tecnológicos para que estas masas bien se corra el riesgo de tener que utilizar cada vez, como se hacen políticas redistributivas de tipo populista, o - y entonces se presentan grandes alternativas: o bien - o bien políticas o explosiones políticas de gran magnitud. Tienen una emergencia que atender estas demandas para evitar en algunos casos de esporderse produciendo esta mano de obra migración, etc. y los sistemas del poder, sin cuando no se genera de urbanización, de vivienda, de empleo, de escolarización, etc. Este tipo de políticas hacen demorar el sistema económico y político que se traduce en expropiación de los centros urbanos. Este gente va formando los centros periféricos que provienen del campo y que se asienta al haber la capacidad en las ciudades para absorber ese mano de obra. La absorción de tecnología del exterior no depende de los factores económicos, a la política de índole de la gente emigrar del campo en búsqueda de empleo, pero - política de vivienda mencionan que: "La mayoría de las personas en la estructura social y económica de las ciudades - el centro físico de la ciudad sino que es el significado cam - caso de urbanización no es simplemente un proceso de crecimiento que se ha hecho referencia en múltiples ocasiones. El pro-

de las personas que se han trasladado a la ciudad es porque ya han vivido algún tiempo, ya que de lo contrario no podrían adquirir terrenos, organizarse para efectuar ocupaciones de tierra o reunir los requisitos necesarios para adquirir viviendas públicas. Además la mayoría de los migrantes de las grandes ciudades proceden directamente de los centros urbanos más pequeños, sean o no inicialmente de origen rural.

En general, tenemos que el proceso de urbanización latinoamericana se presenta caracterizado a través de los rasgos siguientes: 1) población urbana que supera el correspondiente nivel de productividad alcanzado; 2) no hay relación directa entre empleo industrial y crecimiento urbano; 3) fuerte desigualdad en los sistemas urbanos en beneficio de la ciudad "primada"; 4) aceleración creciente del proceso de urbanización; 5) insuficiencia del empleo y servicios para las nuevas masas urbanas; y 6) acentuación de la segregación de las clases sociales y polarización del sistema de estratificación a nivel del consumo.<sup>3</sup>

Historia del proceso urbano en la ciudad de México  
y de los movimientos sociales urbanos del Área metropolita-  
litana.

A) Antecedentes del proceso urbano de la zona metropolita-  
tana.

La ciudad de México es considerada como un - gran centro urbano que tiene una tradición histórica desde tiempos precolombinos, esto es importante ya que los problemas de esta zona son desde su comienzo al imponerse como centro imperial. El inicio de este actual centro político, cultural y económico se remonta al año de 1325 cuando se consolida Tenochtitlán. Desde este inició se impulsó la hegemonía militar y económica del Imperio Azteca sobre el Valle de México, que llegaría hasta Yucatán, Oaxaca y Guatemala. 9

La llegada de los conquistadores no cambiaría la preeminencia territorial de la ciudad, sino por el contrario serviría para que estos se consolidaran como conquistadores manteniendo gracias a este centralismo el principio segregacionista de la ideología político-social del pueblo azteca. Es entonces que el centro de la ciudad estaría dado a los nuevos dueños del espacio político, económico e ideológico; mientras que en la periferia se irían constituyendo los asentamientos espontáneos de los "vencidos". Tal marco no ha desaparecido sino por el contrario a lo largo de la historia se ha ido consolidando, tomando determinados rumbos según el momento en el que se ha ido presentando. Es pues, que al referirnos a los límites de la ciudad tendremos que ver los procesos históricos de hegemonía y de dominación que llevan a contestar que

19

Lo urbano se va a encontrar sólo en los límites de los -  
espacios sometidos por el poder económico, político e ideol-  
ógico en turno, tesis planteada por René Coulobb Bosc. 10  
Así el centro del espacio urbano nacional, es el espacio -  
donde se asienta y desde donde se ejerce el poder. Si bien  
encontramos momentos en que tal hegemonía parece romperse  
como en las luchas de Independencia fuera de la ciudad de  
México, así como la ocupación norteamericana y la inter-  
vención francesa. 11 Solamente es a partir de la restaura-  
ción de la República por Benito Juárez cuando se conside-  
ra a la ciudad de México definitivamente como el centro -  
integrador y de gobierno de todo el territorio nacional.

12

Si bien el período virreynal esta caracteriza-  
do porque toda la fuerza política y económica estaban en  
el centro de la ciudad, así como la aristocracia española  
y criolla; en tanto que en la periferia los asentamientos  
populares se constituían por mestizos e indígenas. Es con  
el poder tomado por los liberales que se marca la trans-  
formación de la ciudad y de sus áreas centrales. La nacio-  
nalización de los bienes del Clero, permite que los terre-  
nos periféricos, que habían sido de su propiedad se libe-  
ren proporcionando que las clases acomodadas dejaran las -  
áreas centrales para ocupar los nuevos fraccionamientos -  
del sur y del poniente. Los viejos palacios del norte y -  
del oriente son ocupados progresivamente por las clases -  
populares. Se refuerza esta primera reestructuración ex -  
céntrica de la ciudad, con la apertura del Paseo de la -  
Reforma y la residencia del Emperador Maximiliano en Cha-  
paltepec. Es más manifiesta y consolidada esta diferencia

agregada del espacio urbano con la Dictadura de Porfirio Díaz en gran parte mediada por las nuevas relaciones sociales establecidas por la entrada al desarrollo industrial. Su cede entonces, que mientras la alta y media burguesía deja el centro y se instala en fraccionamiento del sur poniente, las compañías inmobiliarias ofrecen a la emergente clase obrera las nuevas colonias del poniente (San Rafael, Santa Julia), al norte (Guerrero y Perálvillo) y oriente (Perálvillo, Rastro, La Bolsa, Morales y Valle Gómez). Ahí se sitúan las industrias del capitalismo naciente en estrecha relación con las estaciones de ferrocarril, bodegas y aduanas que las sustentan.

13

B) Movimientos sociales en la ciudad de México a partir de Lázaro Cárdenas.

Para la década de los 40's se aceleró el proceso de la urbanización. Los flujos migratorios provenientes de la periferia rural y atraídos por la concentración de capital industrial, comercial y financiero explotaban entonces los límites físicos del espacio urbano existente dándose un crecimiento anárquico e incontrolable.

14

En el período presidencial de Lázaro Cárdenas el cambio tomado por el urbanismo de la ciudad de México gestaría un nuevo rumbo, siempre sobre la base histórica anterior del destino económico, político y social del México Moderno. Durante esta época se dió una estabilidad política no lograda hasta entonces; se reformó el Partido Nacional Revolucionario (PNR) a Partido Revolucionario Mexicano (PRM) integrado por cuatro sectores: obreros-campeesinos, grupos populares, militares y clase media los cuales formaban los siguientes organismos; CNOR, CTM y CROM.

Posteriormente en 1946 el Partido Revolucionario Mexicano

no (PRM) se convierte en el actual Partido Revolucionario Institucional (PRI) que ha sido claramente una institución creada para atraer a las masas de trabajadores mexicanos. Su tendencia hacia el cooperativismo, tripartito con la movilización de Cárdenas refleja la tendencia más general del país hacia la conciliación de clases que el partido promueve y afirma. Veniría de esta forma a insertarse el país entre los considerados con una política de tipo "populista" según los especialistas; quizás de los tres más importantes de este tipo de política encontramos: el Vargasismo en Brasil, el Peronismo en Argentina y el Cárdenismo en México.

En estos tipos de políticas populistas se presenta un fenómeno muy palpable, se da en las masas un "efecto de deslumbramiento" por las ciudades, pero al mismo tiempo las masas urbanas recién formadas debido a su inexperiencia política y debilidad organizativa, son fácilmente movilizadas por líderes carismáticos en nombre de ideologías demagógicas.

La política mexicana desde Cárdenas, se ha presentado, en general, con distintos tipos de populismo-definidos como populistas de masas y reformistas. Tienen una base popular, más no poseen una doctrina precisa sino que se mantienen unificándose en torno a un conjunto de reivindicaciones sociales: "el populismo es una ideología de rebelión contra el sistema más que una doctrina de gobierno es un movimiento que hace hincapié en la acción-difícil de encajar en la gamapolítica izquierda-derecha"

Las masas urbanas se presentan como el elemento pasivo manipulado desde arriba, a pesar de ser parte integrante de movimientos, partidos o gobiernos populistas. Además que el populismo se basa en la alianza de clases, contenido esencial de este tipo de política; hay sin embargo algún tipo de transacción entre las clases de la coalición. Tal transacción consiste en que al mismo tiempo cuando la burguesía y la clase media aumentan su participación sobre la renta nacional, el proletariado urbano perfecciona sus organizaciones de clase o aumenta su experiencia política. La coalición populista tiende a oscurecer las fronteras de clase y valorizar a las masas, igualando ideológicamente a los heterógeneos. No cambia esencialmente el carácter capitalista de las relaciones de dominación política de apropiación económica. Poco a poco la identidad ideológica impregna tanto las relaciones de producción como las relaciones políticas en general.

Tanto los planes gubernamentales como en general la política del "populismo latinoamericano" es un fenómeno político urbano ligado directamente a la lucha por la transformación del trabajador asalariado urbano en ciudadano. A la industrialización se le toma como equivalente del desarrollo económico en general e indicador del bienestar social para el proletariado, mientras que la agropecuaria y la minería así como el comercio externo de bienes producidos en esos sectores, son considerados causas fundamentales del atraso económico y social. Hay una identidad ideológica que presenta la industrialización y la emancipación económica donde éstas son tomadas como expresiones equivalentes.

Puede entonces aseverarse que Cárdenas sentó la ideología populista en base a la política dirigida a la corporativización de las organizaciones sociales como sindicatos obreros, organizaciones de resistencia campesina y pequeños movimientos ciudadanos que pasan a formar parte del aparato estatal. Las organizaciones de izquierda nunca supieron tener una política independiente y carácter frente a la política del cardenismo lo cual fomentó la decadencia de estas organizaciones. Así como se inició un gobierno populista, en este período, también se inicia un cooperativismo y una subordinación de los sectores mayoritarios. 17

Podemos decir que el movimiento urbano, como-lucha popular, tiene su origen en Cárdenas. Es en este período que se generaron pequeños grupos que demandaban su-  
lo y urbanización del mismo; causa de inmigraciones cre-  
cientes y la incipiente movilidad social. En general Cár-  
denas sustentó su período presidencial bajo tres políti-  
cas :

- a) Realizar algunas concesiones a los secto-  
res populares como: algunos repartos de tierra, atención-  
médica y la urbanización de algunos predios.
- b) Propició la corrupción de líderes de secto-  
res populares, otorgándoles puestos públicos generando su  
manipulación y la formación de clases subalternas.
- c) Represión colectiva o masiva que generó -  
movimientos. 18



En el sexenio de Manuel Avila Camacho, se incrementó la inmigración de gente de provincia a las frases fabriles de la zona metropolitana de la ciudad de México, por el creciente incremento de capital en la industria y la urgente demanda de mano de obra. Gracias a esto se origino un déficit de vivienda, servicios públicos y equipamiento urbano. Los problemas se caracterizaron por ser políticamente secundarios, pero sin embargo el gobierno del D.F. se vió obligado a autorizar la lotificación de grandes terrenos cerca de los grandes centros fabriles.<sup>19</sup>

La oficina de colonias populares surge en este tiempo, la cual dependía de la Dirección General de Gobernación, se encargaba de regularizar la tierra además de controlar a los líderes y a la base. "Al mismo tiempo se inicia la formación de 'uniones de colonos', que eran organizadas por líderes, que se afiliaban a las mismas oficinas, para que de esta manera se les permitiera adquirir terrenos para repartirlos entre familiares (...) siempre sin cumplir con ninguna obligación jurídica en relación al suelo, poseedores y autoridades"<sup>20</sup>

Gracias a todas las condiciones en que se fueron estableciendo las colonias populares, los asentamientos en la ciudad poco a poco fueron desplazándose hacia la periferia; carecían de servicios públicos, equipamiento e infraestructura, a parte de la carencia de documentación que amparara la tenencia de la tierra.

Las consecuencias no se hicieron esperar. Debido a las condiciones que presentaban estos asentamientos se ocasionó una decadencia físico-ambiental, con se -



También durante este período de Miguel Alemán se instituyen los "jefes de manzanas", con el objeto de colaborar en la cooperación vecinal de las delegaciones formadas del D.F. : Atzacotalco, Copacopan, Cuajimalpa, Ixtacalco, Iztapalapa, Magdalena Contreras, Milpa Alta, Álvaro Obregón, Tláhuac, Tlalman y Xochimilco.

Para el gobierno de Adolfo Ruiz Cortines se trata de frenar el crecimiento anárquico de la ciudad de México. En este período la Subdirección de Planeación en coordinación con la Tesorería y la Dirección Jurídica y de Gobierno estudia y analiza una acción en contra de los fraccionadores y asentamientos irregulares, la cual consistió en una serie de sanciones económicas, como créditos fiscales, multas, embargos y clausuras. Prohibiendo además la formación de nuevos asentamientos en la ciudad.

Esta acción provocó que la mayoría de los fraccionadores se estableciera en el Estado de México, pues existía una demanda grande de espacio urbano, de vivienda, etc. A la vez se genera el incremento de fraccionamientos ilegales, asentamientos precarios con irregularidades en la tenencia de la tierra, venta de predios, al margen de la ley, desconexión en los servicios públicos en las nuevas áreas urbanas y cuya consecuencia se traduce en la incapacidad del Estado para resolver estos problemas.

En el Distrito Federal, no se frenó del todo la generación de fraccionamientos irregulares e ilegales por lo que el Estado tomó como política la expropiación de terrenos como utilidad pública a favor del D.F. mediante que no resolvió la demanda del espacio urbano.

En lo que respecta al suelo de "régimen ejidal" o comunal" se presenta el mismo fenómeno; se incrementa la subdivisión del espacio por la necesidad del mismo lo que origina la formación de nuevos asentamientos irregulares.

Aunque en forma indirecta, la primera intervención del Estado sobre la problemática habitacional de la ciudad fue los llamados "decretos de congelación de rentas" (1942-43).

Diez años después en 1953, el Instituto Nacional de Vivienda (INV) da a conocer los resultados de la investigación que realizó para precisar las graves deficiencias que en materia de vivienda presentaba el área central de la ciudad de México. De este enfoque se deriva la política de "erradicación de lo insalubre" que guiará hasta nuestros días la gran mayoría de las acciones habitacionales del sector público.

Por otro lado, a finales de los años 50's y principios de los 60's, surgen una serie de colonias en la periferia de la ciudad, que se caracterizaban por ser promovidas por líderes del partido oficial. Estos líderes organizaban a los poseedores, a los fraccionadores o a los parceladistas para obtener la tierra, los servicios y la regularización por parte del gobierno a cambio de apoyo político. Esta forma de obtener este apoyo permitió la especulación de fraccionadores ilegales, los cuales al disponer de la tierra organizaban la invasión mediante el apoyo enorme de ingresos por ejemplo: San Agustín, Ruiz Cortines, Ajusco, Santa Ursula y Santa Martha Acatitla.

En el sexenio del presidente Gustavo Díaz Ordaz, se implementó un programa de regularización en la tenencia de la tierra, en los asentamientos espontáneos sobre terrenos de origen particular. Es importante hacer notar que para entonces existía ya un descontento popular, - el gobierno no tomaba en cuenta las demandas urbanas y sociales de los grupos mayoritarios que se encontraban vi - viendo en pésimas condiciones urbanas.

En el período presidencial de Luis Echeverría Álvarez, la situación urbana se tornó más difícil, pues - se dió un deterioro en las condiciones de vida de la po - blación por la devaluación, inflación y el desempleo.

En este período los residentes de las colonias periféricas empiezan a organizarse, para poder resistir - la represión urbana, canalizando sus demandas a través de movimientos urbanos. Los asentamientos urbanos que obtu - vieron grandes beneficios a través de los movimientos ur - banos fueron las colonias Ruben Jaramillo(Morelos), Fran - cisco Villa(Chihuahua), Emiliano Zapata(Puebla) e Ixtacal - co y Santo Domingo( D.F.) este triunfo marco una nueva e - tapa para las luchas urbanas populares.

Entre los movimientos urbanos más importantes encontramos el de Ciudad Netzahualcoyotl (1971) en deman - da de la regularización en la posesión de la tierra y por servicios urbanos. Los colonos se organizan en el Movimien - to Reestaurador de Colonias (MRC) para exigir sus títulos de propiedad. Esta exigencia iba en contra de los especu - ladores que se habían adueñado de las tierras comunales - del pueblo de Chimalhuacan, por esta razón, se dió inne - diatamente la intervención del Estado y por consiguiente - la confrontación entre Estado y colonos.

Esta lucha urbana elevó rápidamente un carácter explosivo y de difusión nacional. Como resultado, el Estado implementó dos formas de solución: la solución política que consistía en llegar a algunos acuerdos, dando concesiones para regularizar la propiedad y cambio de que el Movimiento Restaurador de Colonias (MRC) ingresara a los aparatos de control político y social. Así fue como se cambiaron algunos títulos de propiedad por el ingreso del MRC al Partido Revolucionario Institucional (PRI). La otra forma de solución fue la represión. La solución política dividió al MRC, una parte ingresó al PRI y la otra continuó la lucha sufriendo todos los embates del Estado. 22

Otra de las luchas es la de Ixtacalco, que al igual que la de Ciudad Netzahuallcoyotl estuvo motivada por el carácter de la lucha, obteniendo la respuesta del Estado de igual manera que la primera.

El movimiento de la colonia Ruben Jaramillo - en Morelos y los que sobe no se citan, han sido los movimientos urbanos más importantes del país. Pero, podemos decir, que en todas las colonias populares del país se dan continuamente luchas por diversos motivos.

Las grandes luchas han sido las de posesión de la tierra, pero se dan otras luchas, aunque de menor dimensión que son igualmente significativas en lo que son los movimientos urbanos. En este segundo tipo de movimientos destacan aquellos que se dan por falta de servicios o deficiencia de los que se tienen. Las demandas de drenaje, pavimento, escuelas, agua son las causas de la cotidiana inconformidad de los colonos por las cuales constantemente están en lucha.

La estructura de la organización y participación de las colonias fue la discusión colectiva tomando como táctica de lucha, las movilizaciones masivas y formas de presión, en donde se vinculaban las demandas de los distintos grupos populares.

La estrategia del Estado en este sexenio para abordar a los grupos urbanos, que se incrementaban día a día, fue la de formar organismos encargados de construir viviendas, de legalizar el suelo urbano y regularizar terrenos ejidales; estos organismos fueron: La Procuraduría de Colonias Populares, Organos de Colaboración Vecinal, PIDHUPPA e INPOHUVIT (decretándose en la Ley del D.D.F.). Estos organismos funcionaban y funcionan actualmente como organismos políticos; mediatizando, disolviendo y reprimiendo las luchas urbanas de las colonias veriféricas irregulares.<sup>23</sup>

Hacia finales del sexenio de Cheverría (marzo 1976) surge la Ley de Asentamientos Humanos, que vino a consolidar el proyecto urbanístico de este período. Sin embargo en tal proyecto, las organizaciones populares no encuentran la solución a sus demandas, ya que a pesar de la existencia de esta ley, continuaba sobre ellas la amenaza de represión y de las movilizaciones populares. Su cuestionamiento esta Ley de Asentamientos Humanos fue un avance en el proceso urbano ya que en los anteriores sexenios, el Estado había permanecido estático, sin hacer casi nada en cuanto a políticas urbanas se refería; solamente ofrecía violencia y desalojos como única solución a los problemas de vivienda, servicios urbanos, equipamiento, suelo urbano y contaminación ambiental.

La política del Estado se encamina favoreciendo la creación de fracciones menores de carácter privado, así como el desarrollo de un sector crediticio inmobiliario - que logró aceptar la producción de viviendas en condominio - y en este lo.

Durante el gobierno del presidente José López-Fernández, los procesos de redistribución del espacio - control del poder rural. Con la necesidad de gestionar la "masificación controlada" y de evitar el abandono de la refugio agrícola, la explotación del espacio rural, la explotación - más en el campo. Se entendió con fuerza. Fue tal vez el momento en donde se ejerció la presión por parte del capital para disponer los nuevos usos requeridos para su - producción.

En el caso de las explotaciones urbanas, el control estatal, tanto en períodos de crisis como anteriores como en el actual, es algo muy especial; porque el Estado ha utilizado de manera muy específica en este tipo de movimiento - con ellas las zonas urbanas, por su naturaleza - urbanas - un por lo tanto, que se quedan sólo en sus - partes como viviendas simples, lo cual le da al Estado un - amplia gama de - en estas colonias habitadas por personas de diferentes niveles económicos, es particularmente imposible encontrar demandas estrictamente urbanas - las mantengan programáticamente unidas por largos períodos; lo transitorio de las demandas, la heterogeneidad social, el cambio político de los colonos, la falta de lí - carteras políticas de organizaciones partidarias, hacen - que la organización de los colonos sea poco estable; lo -





mercado, se puede ver que aún cuando la necesidad de vivienda es creciente, se da una oferta a precios tales que no es alcanzada por los demandantes, por lo que abundan los departamentos vacíos tanto en venta como rentados, ya que resultan inaccesibles para la mayoría de la población.

También en este período se han llevado a cabo varias políticas que intentan complementarse entre sí. Se ha dado prioridad a ciertas obras, tales como el Centro Histórico de la ciudad de México, que ha sido objeto de un programa de regeneración urbana; además está el proyecto de un uso más intensivo del suelo; por medio de la construcción de colonias que permita un saneamiento del espacio. Se ha optado por la política de regularización de terrenos ocupados ilegalmente, y por impedir que se den nuevamente asentamientos clandestinos u ocupaciones ilegales del suelo como una forma de controlar la expansión de la mancha urbana. 25

Los proyectos de regeneración urbana, se han constituido como causa de desarraigo de numerosas familias que habitan en vecindades, y la expulsión de muchos pobladores de las "ciudades perdidas"; el objetivo último, más que dar nuevas viviendas a los pobladores de esta zona, - ha sido darle al suelo nuevos usos.

Recientemente, con la construcción de los "ejes viales" y la "ampliación del metro", miles de familias han sido desarraigadas, llevándoseles a lugares más alejados de sus trabajos en los cuales habían establecido todo tipo de lazos sociales. 26

La política de control de precios y de alquileres del Departamento del Distrito Federal es una importante medida para luchar con la especulación de la vivienda de tipo popular que se ha dado; resultando como una política perjudicial a los afectados por esta política.

Las acciones de crédito hipotecario por parte del Banco Nacional, a pesar que los intereses de los créditos de interés social no son de un millón por ciento de tasas.

La política habitacional del I.D.F. está dando atención especial a la ciudad, lo cual pretende evitar la destrucción ecológica y detener el desmoronamiento creciente de la metrópoli; pero logra conseguir que los afectados en aquellos que viven en la periferia "no legal" y que corresponden a una población cada vez mayor.

Por otra parte, la falta de una ley que controle el monto de arrendamientos ha llevado a que éstos también han crecido bastante, en función del ritmo de la inflación general, al de la ley la cifra, ya que parecerá que muchos de los propietarios evaluarán sus ganancias en dólares.

28

Hasta ahora no ha habido una participación real del Estado en el control de los alquileres, en cuanto a los créditos bancarios, estos se han endurecido en relación al exento anterior. Además, no hay control de precios de los materiales de construcción, solamente los grupos de inversionistas tendrán la posibilidad de construir su vivienda o de comprar directamente el bien inmueble.

El Estado tampoco aumenta sustancialmente su participación en la producción de bienes inmuebles, para renta o arrendamiento. Gracias a todo esto es que las opciones son la ocupación de terrenos de la periferia, insalubres, ejidales y zonas inhabitables por ser terrenos minados barrancas etc.

Si bien es cierto que la reubicación en la periferia de la población de bajos recursos que habitan las áreas centrales se debe, en parte, a que el precio del suelo imposibilita construir ahí mismo viviendas de bajo costo, es no menos cierto que la política de regularización urbana toma este limitante como un hecho que no intenta modificarlo. En ningún momento se plantea actuar sobre el mercado del suelo. Se advierte que las leyes del mercado tienden a expulsar, y de esta forma marginan la población residente. A lo sumo el Estado puede acompañar a este proceso ofreciendo "casa barata" en los espacios periféricos disponibles, dejando al capital financiero e inmobiliario actuar libremente en la "ciudad central".<sup>29</sup> A través de esta política, y de otras muchas como la de "descongelación de la renta" el Estado actúa convencido de que los recursos para el mejoramiento de los barrios deteriorados del centro de la ciudad deben provenir del capital, sin cuestionar a quién beneficia; en última instancia, la revaluación de los mismos.

La renovación urbana emprendida, y sus objetivos unilaterales de mejoramiento ambiental, al no buscar actuar sobre las condiciones actuales y económicas del "deterioro" (empleos, actividades comerciales de pequeña producción, etc.) es un excelente instrumento de segregación urbana. "El centro de la ciudad será de quién la pueda pagar (...) los demás, la gran mayoría, que se ubiquen

en la periferia".

30

El Moderno Estado Mexicano surge incorporando sindicatos, organizaciones campesinas y populares a sus aparatos de control, lo que ha permitido no sólo controlarlos, sino también convertirlos en la base de su sustentación. Esto hace que hable en nombre de ellas y se erija en su representante. A estas condiciones obedece a que el Estado sea el máximo árbitro en los conflictos obreros-patronales, es juez en el conflicto y parte de los patronos. A los campesinos les ha entregado tierras a cambio de su independencia y a los terratenientes les paga los latifundios expropiados. Los campesinos que no aceptan la política agraria del Estado son reprimidos. En el caso de los movimientos urbanos, cambia títulos de propiedad, servicios urbanos y programas de beneficencia por el apoyo e incondicionalidad de los colonos. Todas estas cualidades dan al Estado Mexicano un carácter "sui generis". 31

Los movimientos urbanos surgen en una colonia o zona urbana con sus demandas propias, se desarrollan y se enfrentan al Estado en forma aislada. Por lo particular de sus demandas, casi siempre son locales y no están articulados a organizaciones amplias como son los sindicatos y partidos. Los movimientos urbanos son una expresión importante de las masas, cuya energía de lucha rápidamente se dispersa o es canalizada hacia los aparatos del Estado.

Lo limitado de las demandas urbanas y lo transitorio de las luchas, dan por consecuencia que los colonos no hayan formado organizaciones amplias y permanentes que permitan tener una explicación histórica de su situación y encominar su lucha al cambio de la estructura so -

en él. Esto quiere decir que los colonos tienen una visión -  
no demasiado realista de su realidad, que se expresa únicamente  
en la solución inmediata de sus problemas. El acelerado -  
proceso de las colonias rurales ha traído por conse-  
cuencia un aumento de las necesidades urbanas, que se han  
reflejado en la intensificación de la lucha. En los últi-  
mos años la lucha urbana ha generado en algunas colonias -  
un alto nivel de comprensión de esta situación que ha  
elevado la conciencia política de los colonos.

M E T O D O L O G I A

## M E T O D O L O G I A

Se trata de un estudio a nivel exploratorio que contempla las siguientes etapas:

- Reconocimiento general de la zona.- Se realizó un recorrido por la zona de trabajo y zonas cercanas a ella, con el objeto de conocer el tipo de lugar, su proceso de urbanización y su extensión física.

- Entrevistas a instituciones, líderes y colonos. La información básica se obtuvo directamente en el lugar de trabajo. Se realizaron entrevistas, en un primer momento, a tres tipos de informantes básicamente; a) instituciones, - b) líderes y c) colonos. Las entrevistas realizadas fueron de tipo "abiertas" con objeto de no limitar, en un momento dado, la información; asimismo se contó con "guías de entrevista" que garantizaban por un lado, que la información requerida fuera la misma para todos los entrevistados y por el otro, que la información se centrara fundamentalmente en torno de los temas de nuestro interés. Estas entrevistas se llevaron a cabo para tener una visión general acerca de las formas de participación y organización de la colonia; así como para conocer los problemas y necesidades, más apremiantes, - sentidas por los colonos del lugar.

En función de estas entrevistas se detectaron - las organizaciones más importantes y a sus respectivos dirigentes, así como los principales problemas y necesidades del lugar. Las organizaciones de mayor importancia que se encontraron fueron las siguientes: "Asociación de colonos", "Religiosa", "Partidos políticos", "Juntas de padres de familia",



" Grupos juveniles" y otros no especificados. Y con respecto a los problemas y necesidades del lugar se encuentran como principales: la carencia de servicios públicos, falta de educación, mendillarismo, delincuencia y tenencia de la tierra como la principal.

- Elaboración del cuestionario.- Se vió la necesidad de elaborar un cuestionario con una mejor sistematización de la información obtenida y para obtener y registrar en mayor número de elementos informativos necesarios para la investigación.

- Piloteo del cuestionario.- Una vez que se realizó el cuestionario, se llevó a cabo el piloteo con algunas colonias del lugar a quienes se les aplicó el cuestionario. Entre colonias fueron elegidas el agua. El piloteo nos permitió establecer en forma definitiva los temas y el número de preguntas que formarían el cuestionario.

- Aplicación definitiva del cuestionario.- Es necesario señalar que tanto en la elaboración, piloteo y aplicación de los cuestionarios se contó con la participación de nuestro personal de las materias de Trabajo de Campo y Desarrollo de Comunidad, y que parte de este trabajo fue desarrollado en el transcurso de las mismas.

El cuestionario se aplicó, tan sólo, a una muestra de la colonia. Se trató de una muestra "aleatoria" que es representativa del total de las familias de la colonia ( 147 familias ); el porcentaje de la muestra equivale a un 25%. El proceso para elegir la muestra fue el si-

guiente:

a) Se consultó primeramente un mapa de la colonia con el objeto de conocer la totalidad de manzanas - por las que estaba constituida ( 30 manzanas en total ).

b) Del total de manzanas se tomaron aquellas cuyo número fuera impar.

c) Una vez que se escogió las manzanas impares, se aplico el cuestionario a una casa sí y a otra no; cuidando que fuera contestado por hombres y mujeres igualmente, y que fueran padres de familia.

d) En base al cuestionario se elaboró un código a fin de vaciar la información obtenida del mismo, para después elaborar los cuadros estadísticos y las gráficas correspondientes ( Véase los anexos).

- Los resultados del cuestionario fueron dados a conocer a los miembros de la actual Mesa Directiva de la colonia.

- Finalmente se realizó un trabajo con jóvenes de la misma colonia.

Nota: El diario de campo se constituyó como un instrumento de trabajo muy importante en todo el desarrollo de la investigación ya que nos permitió llevar un control y sistematización de la información recibida.

ANTECEDENTES  
DE LA  
COLONIA

## UBICACION Y CARACTERISTICAS GEOGRAFICAS

La colonia de los "Cedros" se encuentra localizada al poniente del área urbana de la delegación política Alvaro Obregón; por las condiciones particulares de su situación geográfica, colinda al norte, al poniente y al sur con la colonia "Lomas de la Era" y al oriente colinda con la barranca Oaxixtla, que se conforma a su vez como límite con la delegación Magdalena Contreras.

Topográficamente, la colonia se asienta sobre terrenos de fuerte declive, que apuntan hacia la barranca de Oaxixtla. Esta situación hace necesaria la utilización de "retenes" en la construcción de viviendas con el objeto de evitar derrumbamientos, ya que por la misma inclinación de la zona y características del suelo (un suelo blando poco favorable para la construcción) suelen provocarlos, además de los continuos deslaves que sufren en tiempos de lluvia. El uso del suelo que actualmente presenta la colonia es bastante homogéneo, integrado, la mayoría, por viviendas unifamiliares en paulatino proceso de mejoramiento. Carece además de urbanización debido a la construcción anárquica de viviendas, causado a la vez por la falta de trazos de calles.

Puede decirse que en general son pocos los sitios a través de los cuales se puede llegar a los "Cedros". Las dos vías principales de acceso a la colonia son por un lado, la carretera al Desierto de los Leones en la cual se encuentra una desviación hasta esta colo -

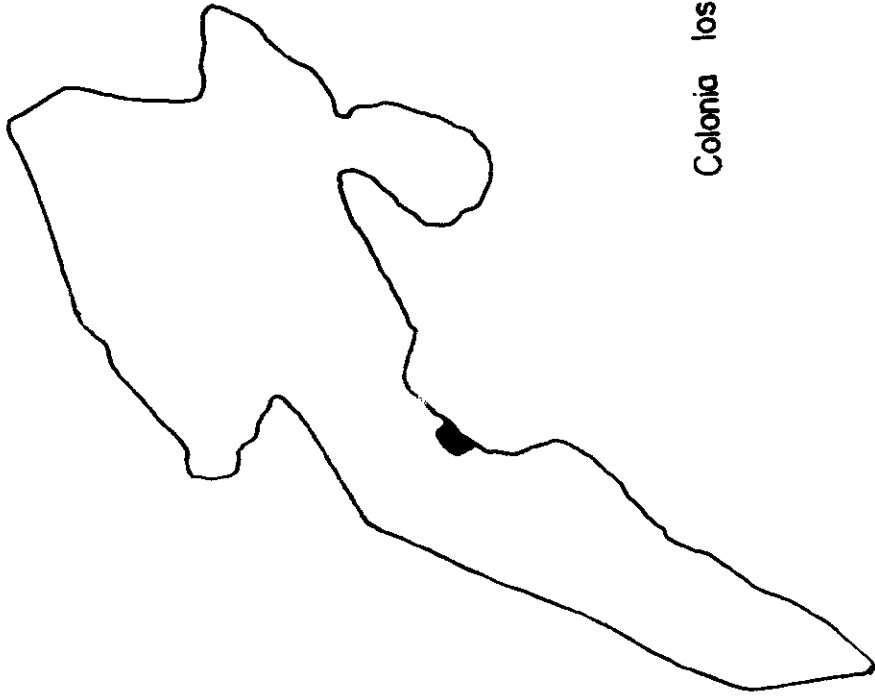
nia y por otro lado puede llegarse a ella por medio de la calle 29 de Octubre de la colonia "La Era" que viene a conectarse más adelante con la Av. México 63, que se conforma como la avenida principal de la colonia los "Cedros".

Por la misma cercanía en la que se encuentran, "Cedros" guarda una estrecha relación con la colonia "Lomas de la Era" y aprovecha de ésta el incipiente equipamiento urbano con que cuenta.

Con San Angel guarda una estrecha interrelación pues gran parte de la población de los "Cedros" acude para hacer uso de los servicios comerciales, administrativos y equipamiento ahí instalado y por motivos de transporte.

Nota: Datos obtenidos de la delegación Alvaro Obregón.

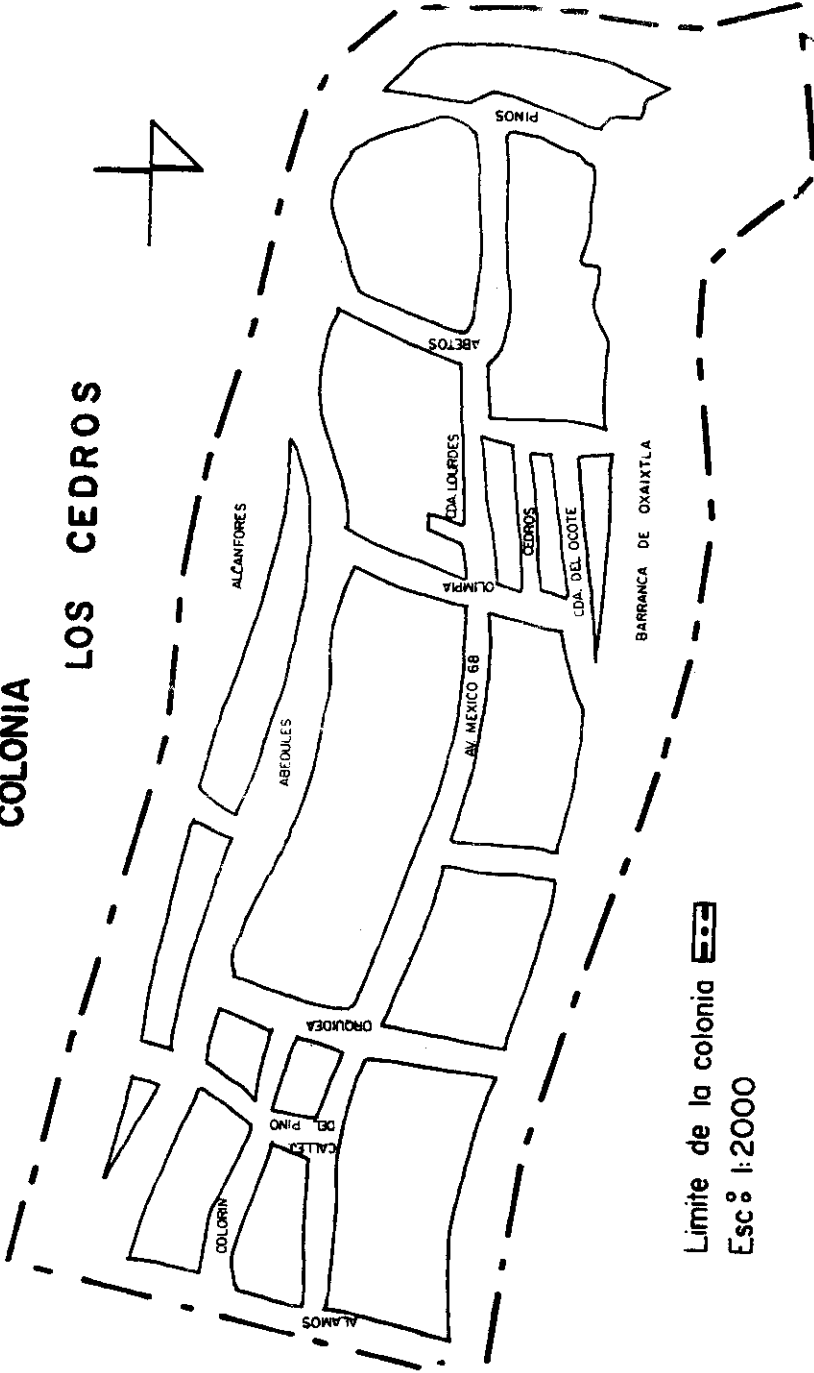
**DELEGACION  
ALVARO OBREGON**



Colonia los cedros ■

# COLONIA

## LOS CEDROS



Limite de la colonia 

Esc: 1:2000

## NIVEL SOCIO-ECONOMICO DE LOS CEDROS

La colonia de los Cedros es un asentamiento - netamente popular con 2,336 habitantes, su densidad de - población es de 14.3 hab. por Km<sup>2</sup> y se calcula que el número promedio por familia nuclear es de 4 a 9 miembros. - La POBLACION está constituida básicamente por jóvenes, ya que el 34.02% de las edades fluctúa entre los 0 a 12 años, seguido por un 30.30% que se encuentra entre los 13 y 25 años, un 16.13% entre los 26 y 38 años, un 10.35% entre - los 39 y 51 años, un 3.60% de 52 a 64 años y un 0.55% con más de 65 años. En cuanto al sexo tenemos que un 52.60% - son hombres y el 47.40% son mujeres.

ESTADO CIVIL. Con respecto al Estado Civil se encuentra que el mayor porcentaje lo poseen los casados - con un 20.18% y los solteros con un 27.54%, el resto lo forman los viudos con un 5.65%, divorciados con un 0.54% y un 3.13% en unión libre.

ESCOLARIDAD. Los habitantes de la colonia han cursado un 38.32% el nivel de la primaria incompleta, seguidos por un 17.33% de aquellos con primaria completa, - un 10.64% han cursado la secundaria pero sin terminarla y el 5.15% ha cumplido con su educación media, y en menor - proporción estudios superiores; en cuanto al analfabetismo encontramos a un 5.92% y un 0.25% cuentan con estudios de pre-escolar.



**OCCUPACION.** Dentro de las ocupaciones más importantes en la colonia, encontramos que aquellas personas dedicadas al hogar representan el mayor porcentaje con un 13.61%, el 14.02% lo representan aquellas personas que trabajan por su cuenta y el 14.62% son empleadas particulares; en menor proporción encontramos al servidor doméstico, al comerciante y al peón. De estos trabajadores encontramos que el 13.26% tiene su lugar de trabajo en la propia colonia y el 76.62% se desplaza hacia los pueblos de la misma, pero dentro de los límites del D.F.

**INGRESO MENSUAL.** Los ingresos de los habitantes de la colonia oscilan según rangos: de \$10,000.00 a \$12,500.00 un 12.65%, de \$12,501.00 a \$15,000.00 con un 26.53%, el mayor número de porcentaje se encuentra entre \$15,001.00 a \$17,500.00 con un 56.51%; de \$17,501.00 a \$20,000 un 1.32%, de \$20,001.00 a \$32,500.00 un 3% y de \$32,501.00 a \$37,000.00 un 0.30%.

**PARTICIPACION POLITICA.** Las personas que se encuentran en algún grupo político o participan en algún otro grupo de este tipo son un 19.31% y un 20.62% no tiene ninguna participación. De las personas que si participan encontramos que un 30.74% son miembros del PRI, un 44.73% se encuentran en la UCP (Unión de Colonias Populares) y el 4.43% se encuentran en otros grupos o partidos.

**VIVIENDA.** La documentación con que cuentan los colonos en cuanto a sus terrenos son: contrato de compra-venta en un 17.22% y recibos del ejidatario en un 30.71%;

en cuanto a la tenencia de la vivienda tenemos que un 94.06% posee casa propia, un 18.44% la adquirió por medio de transpaso, un 3.27% renta, un 1.73% les dan a cuidar la casa, el 8.02% la poseen como préstamo y un 0.58% tiene otro tipo de adquisición. La superficie de los terrenos es variante: de menos de 50 mts. tienen un 1.15%, de 51 a 100 mts. un 4.32%, de 101 a 150 mts. un 12.68%, de 151 a 200 mts. un 30.55%, de 200 a 250 mts. el 21.04%, de 251 a 300 mts. un 11.24%, de 301 a 350 mts. un 8.07%, de 351 a 400 mts. un 5.47%, de 401 a 450 mts. un 1.72% y de 451 a 500 mts. un 3.17%. En cuanto a la conformación de la vivienda tenemos que el número de cuartos es de 2.02% con un cuarto, el 16.15% cuentan con dos cuartos, el 28.31% tienen tres cuartos, el 19.60% poseen cuatro cuartos y el 29.74% posee más de 5 cuartos. De estas viviendas el 58.21% cuentan con cocina independiente y el 41.79% no tienen co ci na independiente.

El material de los muros es en su mayoría (un 27.34%) es de tabique, un 5.49% son de adobe y en menor cantidad son de lamina de carton, madera y piedra. El material de los techos es de colado en un 44.06%, en menor medida (24.63%) son de lamina de asbesto, el 22.61% son de lamina de carton y el 8.40% son de lamina metálica. Como material de los pisos tenemos al cemento en 37.63%, de tierra en un 16.43% y mosaico con un 0.04%.

SERVICIOS PUBLICOS. AGUA.- De 370 casos tenemos que el 25.63% cuentan con este servicio dentro del do mi l l i o, el 65.13% lo tienen fuera del mismo y el 8.65% lo adquieren de las pipas.

1957.- De 1957 a 1961 el 10.3% de la población de la República se dedicó a la agricultura y el 5.1% a la ganadería.

1958.- De 1958 a 1961 la industria manufacturera de la República se dedicó a la agricultura el 13.5% de la población, a la ganadería el 1.6%, a la industria el 1.8% y el 1.8% se dedicó a la minería.

1959.- La dedicación de la población de la República a la agricultura se dedicó en un porcentaje de 11.3%, en 1959 a la ganadería el 1.6%, a la industria el 1.8% y el 1.8% se dedicó a la minería.

1960.- En principio las formas de explotación agrícola se dedicó a la agricultura el 11.3%, a la ganadería el 1.6%, a la industria el 1.8% y el 1.8% se dedicó a la minería.

1961.- En principio las formas de explotación agrícola se dedicó a la agricultura el 11.3%, a la ganadería el 1.6%, a la industria el 1.8% y el 1.8% se dedicó a la minería.

NOTA: En la actualidad el censo socio-económico de la República (octubre de 1963).

## RESEÑA HISTÓRICA

La colonia de los "Cedros" se formó como un asentamiento irregular, consecuencia de un crecimiento no planificado de la colonia "Lomas de la Era" y al igual que ésta sobre terrenos del ejido de San Bernabé Ocotpec. Su origen urbano es reciente, datando de mediados de la década de 1970.

La población fue aumentando y las necesidades de mejoramiento cobraron más fuerza, con lo cual la gente comenzó a organizarse en torno de lo que denominaron "Juntas de mejoras"; la representación de ésta se encontró en manos de líderes y el primero de estos fue Ramón Razo. Surge en ese entonces también un grupo juvenil formado por miembros de la colonia, quienes fueron ayudados por un estudiante de la universidad "La Salle", un sacerdote joven y un antropólogo, éste último de la colonia.

En 1972 se realiza una intimidación de desalojo con el propósito de convertir el lugar en zona de reforestación, según expusieron las autoridades, aunque existían versiones de que tal lugar habría de convertirse en "centro turístico", donde el Cerro del Judío sería un mirador. El precio del suelo, para este tiempo, se había incrementado por la apertura de calles gracias al

esfuerzo colectivo de los colonos, quienes trabajaron - por medio de lo que ellos denominaban "faenas" para lograr lo. Para 1973 sale el primer decreto de expropiación, estableciendo el precio de 7 a 15 pesos el metro de terreno, los ejidatarios se ampararon parando el proceso.

En el período presidencial de Luis Echeverría se establecen la "Asociación de residentes de la colonia" eligiendo una mesa directiva cada cuatro años. En 1976 es electo Pablo López Granados, con el que comenzó la introducción de servicios por parte de la delegación y los vecinos, sin embargo, la corrupción y deshonestidad de este líder obstaculizó gravemente los trabajos; destituido por los colonos antes de terminar su período, por los malos manejos de material y dinero. Este mismo año - el 29 de octubre se realiza un paro de camiones que circulaban por el camino del Desierto de los Leones; dicho paro de camiones consistió en el secuestro de un camión diario a través de 16 días. Este movimiento fue causado por el alza de precios del transporte. Los resultados fueron favorables, tanto a nivel de lucha como el de haber creado también conciencia de su fuerza de grupo de presión.

El 20 de noviembre de 1977 se tomó un terreno de aproximadamente dos hectáreas, pertenecientes a particulares que proyectaban realizar la construcción de un multifamiliar, para la construcción de escuelas y el Centro de Salud.

Con la destitución de Pablo Granados se elige una mesa directiva "provisional", precedida por Jesús Saldaña y que es reelecta posteriormente el 25 de noviembre de 1979. A partir de esta fecha se comenzó a impulsar los trabajos pendientes y la mayor participación de los vecinos. Esta época es la más activa en cuanto a la introducción de servicios públicos: red de agua, retenes, drenaje, hidrantes públicos y privados; se participó en la elección de Diputados "con voto por servicios". Este año se gana el juicio contra los ejidatarios.

En 1981 el Diario Oficial de la Nación publicó el "segundo decreto de expropiación". Las autoridades pretenden regularizar, estableciendo casas de interés social y con lotes tipo (terrenos con medidas estandarizadas para toda la colonia), ante esto las colonias afectadas forman la "Coordinadora del Ex-ejido de San Bernabé Ocotepéc" para regularizar la tenencia de la tierra a favor de los a vecinados.

Un punto de interés en este asunto es el de los trabajos realizados por la comunidad. Estos trabajos o faenas revisten particular punto de referencia en razón de que se llevaron a cabo desde el inicio y fundación de la colonia. La cuestión de las faenas colectivas tiene la importancia: primero de colaborar en el progreso del medio ambiente, y en segundo, por la promesa de las autoridades de que los trabajos realizados por los habitantes del lugar, serán descontados del impuesto general sobre el costo total de las obras realizadas por los mismos.

La mesa directiva estuvo al tanto del proceso de regularización de la tenencia de la tierra, por tal motivo levantaron un censo general de propietarios de los lotes que formaban la colonia, en este trabajo colaboraron los estudiantes de la Escuela Nacional de Trabajo Social de la UNAM, los cuales realizaban prácticas de campo en ese tiempo.

Los puntos para regularizar la tierra fueron:

- a) Declarar a la colonia, como colonia regular - en el sentido de abolir los altos impuestos.
- b) Regularización de la tenencia de la tierra y - escrituración al menor costo posible.
- c) Cobro de impuestos en forma escalonada y no - masiva, evitando de esta forma el éxodo masivo por la falta de recursos económicos para cubrir altos impuestos.
- d) Respeto irrestricto a las actuales medidas de los lotes.

En cuestión educativa se formó con esta mesa-directiva, la primera primaria abierta para adultos en la historia de la colonia. Empezando con ocho alumnos y trabajando así durante algunas semanas; los primeros días colaboraron con ellos gente del Centro de Enseñanza Básica-Intensiva (CEBI) del Instituto Politécnico Nacional, retirándose posteriormente por intensos problemas laborales dejando de dar clases. Los estudiantes de la Escuela Nacional de Trabajo Social de la UNAM (ENTSC); los van a retomar más tarde, con el objeto de realizar sus practi-

cas.

Se intentó fomentar las actividades sociales de recreo y esparcimiento familiar, por lo cual se realizaron, en ocasiones, visitas al Nuevo Chapultepec y a Oaxtepec. Con estas actividades se pretendía fomentar la unidad y convivencia de los vecinos entre sí.

Con respecto al deporte, la mesa directiva consiguió de las autoridades de la delegación Alvaro Obregón donara uniformes deportivos para varios equipos de la colonia; pretendiendo fomentar el deporte entre los jóvenes y niños de ambos sexos para su mejor formación individual y alejarlos, en la medida de lo posible, del vicio.

Otra labor importante fue la formación de un órgano informativo de consejo de representantes de la colonia llamado "El retén", con el cual se pretendió informar a la comunidad de los avances en: introducción de los servicios urbanos, regularización de la tenencia de la tierra, asuntos generales, actividades sociales y recreativas, concientizar a los lectores en base a artículos sobre problemas nacionales e internacionales. Otros medios que utilizaron para informar fueron: volantes, voceo, asambleas por manzana o sector.

En cuanto a consumo básico, se obtiene la instalación de la lechería y una tienda de CONASUPO en la calle de Pinos, con el fin de cubrir las necesidades de esos productos a la medida de los "Cederos".



En 1982 se elige nueva mesa directiva quedando como presidente de la colonia Pedro Cabrera, quién fue secretario de Pablo López Grandos y un año más tarde ayudó para destituirlo de presidente de la colonia.

La labor del anterior presidente no es continuada por Pedro Cabrera, se terminan con las presiones colectivas a la delegación para realizar las demandas, utilizando ahora la representación por parte de la mesa directiva para las negociaciones. Las reuniones por manzana se llevan a cabo esporádicamente por tomar decisiones. El estar de acuerdo con el pago del predio, como forma de asegurar la posesión del mismo y un problema de alineación de calles a creado descontento entre los colonos; además de no ser informados de las labores llevadas por el presidente de la colonia: regularización de la tierra, introducción de servicios faltantes, pavimento recolección de basura, vigilancia, alumbrado público, etc. Este año se pavimentan la Av. de acceso a los Cedros y a la Era.

Dentro de la colonia existe un comité de base de la UCP (Unión de Colonias Populares) con 150 miembros, 50 de ellos pertenecen también al MRP (Movimiento Revolucionario Popular). También en 1982 Javier Ferreira antropólogo y pasado secretario de la mesa directiva, se postula para candidato a diputado del PRT.

A lo largo de todo el proceso de la colonia, a él mencionado nos encontramos con la participación del "centro juvenil", quién tiene una participación importante en el desarrollo de la colonia.

MEMORIA DEL GRUPO JUVENIL DE LA  
COLONIA DE PEDRAZ

El grupo se inició en 1970 como grupo juvenil con actividades, en este tiempo, sólo de convivencia. Es decir, entre otras cosas, torneos de ajedrez y tocaban la guitarra; a esta última actividad se le dió un carácter de concientización acerca de los problemas de la colonia. En este tiempo se vivía la euforia juvenil de los acontecimientos recientemente pasados del movimiento del 68.

Con el tiempo se estructuró el grupo de forma más definida, de lo cual quedaron quince participantes - se dedicaron principalmente a faenas en la colonia. De esta manera, se dieron a conocer entre la gente adulta; empezaron a tener mayor incidencia de tipo político en su comunidad logrando la destitución de un líder.

Se empezaron a cuestionar sobre la situación de la colonia, la cual sentían como "isla", es decir desvinculada del resto de los movimientos urbanos. Se comenzó a tener distintos tipos de lectura, que les fue de utilidad para su participación organizativa y política, y de esta manera tener un mayor influencia entre la gente. Las lecturas fueron sobre colonias populares, organización de cooperativas y de otros temas relacionados dentro de un enfoque marxista. Recibiendo especialmente información del Centro de Apoyo a las Luchas Populares.

Un sacerdote entro en apoyo y como activo participante de trabajos en "faenas", de ayuda económica hasta la Eucaristía dominical especialmente para la gente que trabajaba en tales "faenas". Su figura trajo de mucha ayuda ya que reforzó y atrajo más fuerza de trabajo. También se integró un estudiante de la Universidad "La Salle," así como un antropólogo y juntos constituyeron una fuerza importante para la dinámica y actuación del grupo. Para la difusión de las actividades del grupo y propaganda que motivara la participación de la colonia se creó un "boletín". Aproximadamente se realizaron quince boletines que se difundieron cada dos meses.

Se crearon grupos infantiles de aproximadamente 200 niños con distintas actividades de trabajo y diversión. El objetivo que se perseguía en esta actividad era la de lograr ser aceptados por los padres de familia y de esta manera tener una mayor incidencia política y social. En 1973 comenzaron a dar clases de primaria para adultos, para lo cual se coordinaron con una maestra que les conseguía la escuela por las tardes. Las clases se impartieron a 250 personas.

En el año de 1979 se formaron cooperativas de costura y de alimentos básicos. Hasta la fecha puede decirse que el grupo tuvo una incidencia fuerte y directa en la colonia; así como una participación activa de todos sus participantes, pero es a partir de 1981 que empezó a perder su fuerza el grupo ya que sus elementos fueron alejándose poco a poco por diversas causas. En el año de 1981 se

matrimonio. Del grupo original quedaron solamente siete elementos, pero su participación se vió disminuida debido a las obligaciones de cada uno de ellos.

En 1983 CREA, dependencia gubernamental, otorga becas para programas de mejoramiento de su colonia. Estas becas tenían un valor de \$6000.00 pesos mensuales. Una de las antiguas participantes del grupo comenzó con este proyecto, se otorgaron un total de 30 plazas en un primer programa. Las actividades que se realizaron fue en ayuda contra deslaves, derrumbamientos y la introducción de drenaje en su colonia. En un segundo momento sólo se piden 25 plazas de las cuales 6 son con nombres prestados para que el ingreso económico de esas plazas sirvan de apoyo económico en las actividades del grupo. Fué en el mes de abril de 1984 que se vió la necesidad de rehacer el grupo con los 19 integrantes, pero a lo largo del tiempo no se logro. El grupo del CREA se dió a conocer poco a poco con distintas actividades en la colonia como deshierbe, reforestación, introducción de drenaje, creación de una hortaliza; otro tipo de actividades que también desarrollaron se encuentran entre ellas "tardesadas", obras de teatro (pastorelas y obras de concientización de la problemática de la colonia) y actividades de apoyo al Partido Cívico Nacional. Igualmente lograron mediante la lucha obtener \$ 500,000.00 pesos del Departamento del Distrito Federal para construir un Centro Social.

El grupo hasta noviembre de 1984 funcionó auspiciado por CREA.

RECEIVED  
MAY 10 1964  
U. S. DEPARTMENT OF AGRICULTURE  
WASHINGTON, D. C.

## PRESENTACION DE RESULTADOS

### (CUESTIONARIO)

JEFES DE FAMILIA	SEXO	PORCENTAJE
37	MASCULINO	50%
37	FEMENINO	50%

## 2. SEXO DEL ENTREVISTADO

Los resultados obtenidos muestran que la aplicación del cuestionario se dió en igual porcentaje tanto en hombres como en mujeres. Este objetivo se persiguió de principio, en función de obtener información de madres y padres de familia; puesto que se pensó que habría de verificarse una diferencia en la información obtenida de ambos, debido a que las madres de familia, por el hecho de pasar la mayor parte del día dentro de su colonia se encuentran más informadas de la problemática diaria de su colonia. Consultar gráfica # 1 en los anexos.

# ENTREVISTADOS	ESTADO CIVIL	PORCENTAJE
63	CASADOS	74.00%
7	SOLTEROS	9.45%
2	DIVORCIADOS	2.70%
1	UNION LIBRE	1.35%
1	VIUDOS	1.35%

### 3. ESTADO CIVIL DEL ENTREVISTADO

Los resultados nos muestran que un gran porcentaje de las personas entrevistadas son casadas 74% ; - seguidas por un 9.45% que son solteros ; un 2.70% que son divorciados y finalmente un porcentaje de 1.35% para las personas que son viudas y que viven en unión libre respectivamente. Consultar gráfica # 2 en los anexos.

# ENTREVISTADOS	EDAD	PORCENTAJE
22	31-40	29.72%
20	21-30	27.02%
11	51-60	14.36%
10	41-50	13.51%
3	11-20	10.81%
2	61-70	2.70%
1	71-80	1.35%

### 3.1 EDAD DEL ENTREVISTADO

Con respecto a la edad de los entrevistados - la gráfica # 3 nos muestra que un 29.72% tienen edades - entre 31 y 40 años, seguidos por un 27.02% de personas cu yas edades fluctúan entre los 21 y 30 años; el 14.36% sus edades fluctúan entre los 51 y 60 años de edad; seguidos de un 13.51% cuyas edades están entre los 41 y 50 años de edad. Estos son los porcentajes más significativos en cuanto a edad se refiere, el resto pueden consultarse en la gráfica correspondiente.



# ENTREVISTADOS	ESCOLARIDAD	PORCENTAJE
28	PRIMARIA COMPLETA	37.33%
17	PRIMARIA INCOMPLETA	22.97%
16	SIN ESCUELA	21.62%
4	SECUNDARIA COMP.	5.40%
4	SECUNDARIA INCOMP.	5.40%
3	PREPARATORIA COMP.	4.05%
1	PRE- PRIMARIA	1.35%

#### 4. ESCOLARIDAD DEL ENTREVISTADO

Los resultados muestran que del total de personas entrevistadas un 37.33% cursó la primaria completa - seguidos por un 22.97% que cursó la primaria incompleta - un 21.62% que son analfabetas. Estos resultaron ser los porcentajes más significativos. El resto de los porcentajes aparece en la parte superior de la hoja. Consultar gráfica # 4 en los anexos.

# ENTREVISTADOS	SABE LEER Y ESCRIBIR	PORCENTAJE
53	SI	73.37%
16	NO	21.62%

#### 1. SABE USTED LEER Y ESCRIBIR

Los resultados muestran que del total de las personas entrevistadas un 73.37% sabe leer y escribir y el 21.62% no sabe leer ni tampoco escribir. Consultar la gráfica # 5 en los anexos.

# ENTREVISTADOS	LUGAR (ORIGEN)	PORCENTAJE
25	D. F.	33.78%
14	EDO. MEX	18.91%
3	GUANAJUATO	10.31%
6	QUERETARO	8.10%
5	MICHOACAN	6.75%
5	PUEBLA	6.75%
4	OAXACA	5.40%
2	HIDALGO	2.70%
2	VERACRUZ	2.70%
1	CHIAPAS	1.35%
1	JALISCO	1.35%
1	GUERRERO	1.35%

#### 6. DE DONDE ES USTED ORIGINARIO

De los resultados de la gráfica #6 con respecto al lugar de origen de los entrevistados tenemos que un 33.78% de los entrevistados provienen del D.F.; un 18.91% del Estado de México; un 10.31 de Guanajuato; un 8.10 de Querétaro; con un 6.75% provienen de Michoacán y Puebla - en igual porcentaje; con un 5.40% provienen de Oaxaca; de Hidalgo y Veracruz un 2.70% para cada uno y finalmente - con 1.35% para cada uno provienen de Chiapas, Jalisco y Veracruz.

# ENTREVISTADOS	TIEMPO COLONIA	PORCENTAJE
13	0 - 2 años	20.27%
15	10.1- 12 "	20.27%
13	4.1- 6 "	17.56%
12	6.1- 8 "	16.21%
11	2.1- 4 "	14.36%
7	8.1- 10 "	9.45%

### 3. HACE CUANTO TIEMPO LLEGO USTED A LA COLONIA

Los datos arrojados en la gráfica # 7 demuestran que los porcentajes más significativos en cuanto a tiempo de residencia de los entrevistados son los siguientes: Las personas que tienen de 0 a 2 años en la colonia representan un 20.27% y las personas que tienen de 10.1 a 12 años representan un porcentaje 20.27% ; seguido por un 17.56% de personas que tienen de 4.1 a 6 años. El resto - pueden consultarse en el cuadro que aparece en la parte superior de la hoja.

# ENTREVISTADOS	POSICION FAMILIAR	PORCENTAJE
35	PADRE DE FAMILIA	47.29%
32	MADRE DE FAMILIA	43.24%
7	OTRO FAMILIAR	9.45%

9. ES USTED JEFE DE FAMILIA O ESPOSA DEL JEFE DE FAMILIA

En los resultados obtenidos puede observarse que de las personas entrevistadas, el 47.29% son madres de familia; el 43.24% esta representado por los padres de familia y sólo un 9.45% lo representan otros familiares. Consultar en los anexos la gráfica # 3

# FAMILIARES DEL ENTREV.	PARENTESCO	PORCENTAJE
251	HIJOS	70.90%
63	CONYUGES	17.79%
17	HERMANOS	4.30%
9	OTRO FAM.	2.54%
6	SOBRINOS	1.69%
5	PADRES	1.41%
1	CUÑADOS	0.23%

#### 10. MIEMBROS DE LA FAMILIA DE LOS ENTREVISTADOS

PARENTESCO: Con respecto a esta categoría nos encontramos que de la población total de los familiares de los entrevistados un 70.90% son hijos; el 17.79% lo representan los conyuges; el 4.30% los hermanos; el 2.54% otros familiares no especificados; el 1.69% lo representan los sobrinos; el 1.41% esta representado por los padres del entrevistado y finalmente el 0.23% lo representan los cuñados de los entrevistados. Consultar gráfica # 3.

# FAMILIARES DEL ENTREV.	EDAD	PORCENTAJE
128	11-20 años	36.15%
87	21-30 "	24.57%
62	31-40 "	17.51%
23	41-50 "	6.49%
14	51-60 "	3.95%
13	0-10 "	3.67%
10	61-70 "	2.80%
2	71-80 "	0.56%
2	81-90 "	0.56%

EDAD: Con respecto a esta categoría nos encontramos que las edades de los familiares de los entrevistados se encuentran de la manera siguiente; el 36.15% de los familiares de los entrevistados tiene una edad que fluctúa entre los 11 y 20 años; seguidos por un 24.57% que tiene entre 21 y 30 años; lo sigue un 17.51% con edades de 31 y 40 años; resultando éstos los porcentajes más significativos. El resto pueden observarse en la parte superior de esta hoja y en la gráfica # 10

# FAMILIARES DE LOS ENTREVISTADOS	SEXO	PORCENTAJE
208	MASC.	53.75%
146	FEM.	41.24%

SEXO: Los resultados muestran que del número total de los familiares de los entrevistados el 53.75% son hombres y el 41.24% son mujeres. Consultar la gráfica # 11.

# FAMILIARES DE LOS ENTREV.	ESTUDIAN	PORCENTAJE
136	NO	52.54%
168	SI	47.45%

ESTUDIAN ACTUALMENTE: Tenemos que del total de familiares de las personas entrevistadas el 52.54% no estudia actualmente; y el 47.45% si estudia en la actualidad. Consultar la gráfica # 12.



A FAMILIARES DE LOS ENTREV.	ESCOLARIDAD	PORCENT.
122	PRIMARIA INCOMPL.	34.46%
53	PRIMARIA COMP.	14.97%
35	SECUNDARIA INCOMPL.	9.88%
32	SIN ESCUELA	9.03%
16	SECUNDARIA COMP.	4.51%
14	PRE-PRIMARIA	3.95%
11	PREPARATORIA INCOMPL.	3.10%
9	UNIVERSIDAD INCOMPL.	2.54%
7	PREPARATORIA COMP.	1.97%
5	SIN INFORMACION	1.45% (error)

ESCOLARIDAD DE LOS FAMILIARES DE LOS ENTREVISTADOS:

Los resultados muestran que un 34.46% de los familiares de los entrevistados cuenta con la primaria incompleta; un 14.97% cursó la primaria completa; un 9.88% tiene la secundaria incompleta y el 9.03% ha cursado la secundaria completa. Estos son los porcentajes más significativos; el resto de ellos pueden observarse en el cuadro superior de esta hoja. Consultar gráfica # 13 en los anexos.

1971-72 INTERV.

UNEMPLOYED

PERCENTAGE

PRODUCCION

20	GERBERO	7.33%
11	MERCHIL	3.67%
3	J. RODRIGUEZ	1.00%
2	UTRERGO	0.33%
1	DE VILLERO	0.33%
1	CO. VILLERO	0.33%

COMERCIO

3	EMPL. COMER.	2.67%
4	COMERCIO	1.33%
3	VEN. AMEN.	1.00%

SERVICIOS

3	EMPL. SERV.	2.67%
7	CHOPER	2.33%
2	EMPL. OFIC.	0.67%
2	RAMERIA	0.67%
1	SERVICIOS	0.33%
1	TRAB. DOM.	0.33%
1	TAFICHERO	0.33%

1 AREA DE TRABAJO 17.33%

160 ESTUDIANTE 53.33%

7 DESEMPL. O. MULT. 2.33%

5 SIN INFORMACION 1.67% (error)

OCUPACIONES DE LA POBLACION ECONOMICAMENTE ACTIVA

Los resultados muestran, en cuanto a actividades que realizan los miembros de la familia y que varían según la edad. En cuanto a la población económicamente activa se encuentra que las principales ocupaciones son la de obrero fabril ( 7.33% ) y de obrero de la construcción "al-bañil" ( 3.67% ). En la rama comercial tenemos un 2.67% son en leados de comercio; un 1.33% son dueños de algún comercio y el 1.00% que son vendedores ambulantes; en cuanto a servicios encontramos que un 2.17% son empleados de mantenimiento; un 2.33% son choferes; un 0.67% son empleados de oficina; 0.67% son policiaas; el 0.33% son trabajadores domésticos y el 0.33% son taxiceros. Finalmente un 17.33% son amas de casa; un 53.33% lo representa la población estudiantil y un 2.33% realizan múltiples actividades. Consultar gráficas #'s 14(A), 14(B) y 14(C), en los anexos.

# ENTREVISTADOS	OCUPACION	PORCENTAJE
37	AMAS DE CASA	50.00%
9	OBREROS	12.10%
3	EMPL. MANTENIMT.	10.31%
5	ALBAÑILES	3.10%
3	ELECTRICISTAS	4.05%
2	TRABAJADORES DOM.	2.70%
2	ESTUDIANTE	2.70%
2	SIN INFORMACION	2.70% (error)
1	MAQUILEROS	1.35%
1	COMERCIO	1.35%
1	EMP. COMERCIAL	1.35%
1	PROFESIONISTA	1.35%
1	DESEMPEÑO DE TRAB.	1.35%
	MULTIPLES	

#### 11. OCUPACION DEL ENTREVISTADO.

De los resultados obtenidos puede observarse que el 50% de las personas entrevistadas esta representado por las amas de casa; el 12.10% por obreros y el 10.31% son empleados de mantenimiento. Los porcentajes restantes se encuentran en el cuadro superior de esta hoja. Consultar gráfica # 15.

# ENTREVISTADOS	TRABAJO	PORCENTAJE
55	FIJO	74.32%
14	TEMPORAL	18.91%
5	SIN INFOR.	6.75% (error)

## 12. SU TRABAJO ES FIJO O TEMPORAL.

Puede observarse en los resultados obtenidos - que del total de personas entrevistadas el 74.32% cuenta con trabajo fijo; el 18.91% su trabajo es temporal. Consultar la gráfica # 16.

# ENTREVISTADOS	OCCUPACION	PORCENTAJE
64	SIN OCUP. SEC.	86.4 %
3	COMERCIO	4.05%
1	DUEÑO TIENDA	1.35%
1	EMPL. COMER.	1.35%
1	VENDEDOR AMB.	1.35%
1	EMPL. MANT.	1.35%
1	TRAB. DOMEST.	1.35%
1	CHOFER	1.35%
1	VELADOR	1.35%

#### 12. OCUPACION SECUNDARIA DEL ENTREVISTADO

Los resultados obtenidos muestran que del número total de entrevistados el 86.4% no tiene ocupación secundaria; el 4.05% su ocupación secundaria es el comercio; el 1.35% su ocupación es dueños de tienda; el 1.35% son empleados comerciales; el 1.35% son vendedores ambulantes; el 1.35% son empleados de mantenimiento; el 1.35% son trabajadores domésticos; el 1.35% son choferes y finalmente el 1.35% son veladores. Consultar gráfica # 17 - en los anexos.

# ENTREVISTADOS	TRABAJO SEC.	PORCENTAJE
6	FIJO	3.10%
4	TEMPORAL	5.4 %

#### 14. SU TRABAJO ES FIJO O TEMPORAL

Los resultados muestran que del total de los - entrevistados el 3.10% esta representado por los que su - ocupación secundaria es de tipo fijo y el 5.4% su ocupa - ción secundaria es temporal. Consultar gráfica # 18 en los anexos.

N.º ENTREVISTADOS	OCUPACION	PORCENTAJE
34	SIN OCUPACION	45.94%
15	AMA DE CASA	20.27%
3	OBRERO	10.31%
4	ALBAÑIL	5.40%
4	VEND. AMB.	5.40%
3	CHOFER	4.05%
2	EN L. CONSER.	2.70%
1	EN L. PAIS.	1.35%
1	PR. M. CON.	1.35%
1	ESCULTORERO	1.35%
1	TAPICERO	1.35%

#### 15 OCUPACION PRINCIPAL DEL ESPOSO(A) DEL ENTREVISTADO

Los resultados muestran que un 45.94% de los conyuges de los entrevistados no tienen ocupación; el 20.27% son amas de casa y el 10.31% son obreros. El resto de los porcentajes pueden verse en la parte superior de esta hoja. Consultar la gráfica # 19 en los anexos.



# ENTREVISTADOS	TRABAJO	PORCENTAJE
30	FIJO	40.54%
10	TEMPORAL	13.51%

#### 16. SU TRABAJO ES FIJO O TEMPORAL

Los datos muestran que el total de los conyuges de los entrevistados el 40.54% tienen trabajo fijo y el 13.51% tienen trabajo temporal. Consultar la gráfica # 20 en los anexos.

# ENTREVISTADOS	OCCUPACION	PORCENTAJE
1	DUEÑO DE TIENDA	1.35%
1	EMPLEADO COMER.	1.35%
1	AMA DE CASA	1.35%

#### 17. OCUPACION SECUNDARIA DEL ESPOSO.

Puede observarse que el 1.35% de la ocupación secundaria de los conyuges son dueños de tienda; el 1.35% son empleados comerciales; el 1.35% son amas de casa. Consultar gráfica # 21 en los anexos.

# ENTREVISTADOS	TRABAJO SEC.	PORCENTAJE
2	FIJO	2.70%
1	TEMPORAL	1.35%

#### 18. SU TRABAJO ES FIJO O TEMPORAL.

Los resultados muestran que un 2.70% de los conyuges de los entrevistados cuentan con trabajo fijo y el 1.35% sólo tiene trabajo temporal. Consultar gráfica # 22.

## 19. INGRESOS DE LA FAMILIA

Nota: Por falta de confiabilidad de los datos obtenidos en lo que respecta a este apartado, se suprimieron los resultados tanto de la cuantificación como de la gráfica correspondiente.

# ENTREVISTADOS	CASA	PORCENTAJE
62	PROPIA	83.73%
7	OTRA	9.45%
5	RENTADA	6.75%

## 20. LA CASA QUE USTED HABITA ES.

Los resultados muestran que del total de personas entrevistadas el 83.73% tienen casa propia; el 9.45% no especificado y el 6.75% su casa es rentada. Consultar gráfica # 23.

#ENTREVISTADOS	TIPO DE CONSTRUC.	PORCENTAJE
57	CONCRETO	77.02%
9	LAMINA	12.16%
6	ADOBE	8.10%
1	SIN INF.	1.35% (error)

## 21. TIPO DE CONSTRUCCION.

Los datos obtenidos muestran que el 77.02% -

de los entrevistados tienen casas de concreto; el 12.16% tienen casa de lámina; el 8.10% sus casa son de adobe; y finalmente un 1.35% representado por el error. Consultar gráfica # 24 en los anexos.

# ENTREVISTADOS	# HABITACIONES	PORCENTAJE
39	2-3 HABITACIONES	52.70%
17	4-5 "	22.97%
13	1 "	17.56%
5	MAS DE 5 HABIT.	6.75%

#### 22.1 NUMERO DE HABITACIONES.

Los resultados muestran que del total de las personas entrevistadas el 52.70% tienen de 2 a 3 habitaciones; mientras un 22.97% tienen de 4 a 5 habitaciones; por otro lado con sólo una habitación el 17.56% y un 6.75% con más de 5 habitaciones. Consultar gráfica # 25.

# ENTREVISTADOS	USOS	PORCENTAJE
56	RECAMARA	75.67%
54	COCINA	72.97%
22	BAÑO	29.72%
13	SALA-COMEDOR	24.32%
17	USOS MULTIPLES	22.97%

## 22.2 USOS

Los resultados muestran que un 75.67% de las personas entrevistadas cuenta con recámara en su casa; - un 72.97% tiene cocina; un 29.72% tiene baño; el 24.32% cuenta con sala y comedor y finalmente un 22.97% hace - uso múltiple de los cuartos con que cuenta. Consultar - grafica # 26 en los anexos.

# ENTREVISTADOS	ENCONTARSE AGUSTO EN LA CASA.	PORCENTAJE
66	SI	39.13%
3	NO	10.81%

## 23. ESTA USTED AGUSTO CON LA CASA QUE TIENE

Un 39.13% de los entrevistados afirmó encontrarse contento con la casa que tiene contra un 10.81% - que no se encontraba conforme con la casa que tenía. Consultar gráfica # 27 en los anexos.

## 24. COMO SE SIENTE EN LA COLONIA.

Nota: Por falta de confiabilidad de los datos obtenidos, se suprimieron tanto la cuantificación como la gráfica correspondiente.

# ENTREVISTADOS	RELACION CON LOS VECINOS	PORCENTAJE
58	BUENA	78.37%
13	REGULAR	17.56%
3	MALA	4.05%

#### 25. ¿CÓMO SE LLEVA CON SUS VECINOS?

El 78.37% de los entrevistados afirmó que su relación con los vecinos era buena; El 17.56% dijo que su relación vecinal era regular y solamente un 4.05% aseveró que definitivamente era mala su relación con los vecinos. Consultar gráfica # 23 en los anexos.

# ENTREVISTADOS	ENCUENTRA SE A EN SU DOMICILIO ACT.	PORCENTAJE
60	SI	31.03%
11	NO	14.36%
3	SIN INF.	5.26% (error)

#### 26. CONSIDERA QUE ES UN MEJOR AQUI, QUE EN SU ANTERIOR DOMICILIO.

El 31.03% afirmó encontrarse mejor en su actual domicilio contra un 14.36% que afirmó encontrarse a disgusto con su actual domicilio. Consultar gráfica # 24 en los anexos.

# ENTREVISTADOS	MOTIVO	PORCENTAJE
35	CASA PROPIA	47.29%
21	NO PAGAR RENTA	28.37%
4	MEJORIA AMBIENTAL	5.40%
1	MEJORIA EN CUANTO A RELACIONES CON VECINOS	1.35%
13	SIN INFORMACION	17.59%

26. CONSIDERA QUE ESTA MEJOR AQUI, QUE EN SU ANTERIOR-  
DOMICILIO. (MOTIVOS)

Un 47.29% de los entrevistados afirmó encontrarse mejor en su actual domicilio ya que contaban con casa propia; el 28.37% se encontraba mejor ya que afirmaban no pagar renta; el 5.40% aseveró que en su actual domicilio se encontraban mejor y que habían mejorado en cuanto a situación ambiental y finalmente un 1.35% afirmó encontrarse mejor en su actual domicilio ya que habían mejorado sus relaciones con los vecinos. Consultar gráfica # 30 en los anexos.

# ENTREVISTADOS	SERVICIOS	PORCENTAJE
66	LUZ	89.13%
62	SERVICIOS MED.	83.73%
60	ESCUELA	81.08%
56	AGUA	75.67%
47	ALUMBRADO	63.51%
41	MERCADO	55.40%
39	DRENAJE	52.70%
17	BASURA	22.97%
3	VIGILANCIA	4.05%
2	PAVIMENTO	2.70%

#### 27.1 TIPOS DE SERVICIOS CON QUE CUENTA LA COLONIA

El 89.13% de los entrevistados cuenta con servicio de luz eléctrica; el 83.73% aseveró contar con servicios médicos en su colonia; el 81.08% afirmó contar con escuela en la colonia; el 75.67% cuenta con agua; el 63.51% con alumbrado público; el 55.40% con mercado; el 52.70% - con drenaje; el 22.97% con servicio de basura; el 4.05% - con servicio de vigilancia y finalmente el 2.70% contaba con pavimento. Consultar gráfica # 31 en los anexos.



# ENTREVISTADOS	SERVICIOS QUE LE GUSTARIA TENER	PORCENTAJE
64	MEJORA DE SERVICIOS	36.43%
3	TELEFONO PUBLICO	10.31%
3	TRANSPORTE	10.31%
5	OTROS	6.75%
3	NO SABE	4.05%
2	CENTRO DEPORTIVO	2.70%
2	CENTRO CULTURAL	2.70%

## 27.2 QUE TIPO DE SERVICIOS LE GUSTARIA TENER A PARTE DE ESTOS

El 36.43% de los entrevistados aseguraron que les gustaría que se mejoraran los servicios existentes de su colonia; El 10.31% le gustaría contar con teléfonos - públicos; el 10.31% le gustaría contar con mayor número de transporte; el resto de los porcentajes pueden consultarse en el cuadro superior de la hoja. Consultar gráfica # 32 en los anexos.

# ENTREVISTADOS	PROBLEMAS	PORCENTAJE
24	SERVICIOS PUBL.	32.43%
22	DROGADICCION	29.72%
16	PANDILLERISMO	21.62%
9	DELINCUENCIA	12.16%
6	REGULARIZACION DE TENENCIA DE LA TIERRA	8.10%
5	VIGILANCIA	6.75%
5	NINGUNO	6.75%
3	IGNORAR PROBLEMAS	4.05%
2	ALCOHOLISMO	2.70%
1	SIN INFORMACION	1.35% (error)

## 28. QUE TIPO DE PROBLEMAS HAY EN LA COLONIA

El 32.43% de los entrevistados aseveró tener problemas con los servicios públicos; el 29.72% problemas de drogadicción; el 21.62% problemas de pandillerismo; el 12.16% problemas de delincuencia; el 8.10 problemas de tenencia de la tierra; el 6.75% problema de vigilancia; el 6.75% afirmó no tener ninguna clase de problema dentro de su colonia; el 4.05% ignora que problemas tenga su colonia y finalmente el 2.70% afirma que hay problemas de alcoholismo.

Un 29.72% de los entrevistados afirmó que los problemas de su colonia se podían resolver mediante una buena organización; el 20.27% afirmó que los problemas de su colonia podían resolverse mediante vigilancia; el 17.56% ignora la forma en la que podían resolverse los problemas de su colonia; el 13.51% cree que mediante una orientación a jóvenes; el 10.81% con una mejor organización; 8.10% mediante la atención familiar; el 2.70% con la existencia de un buen líder; el 2.70% cree que los -

29. COMO CREE QUE SE PUEDAN RESOLVER

# ENTREVISTADOS	RESOLUCION DE LOS PROBLEMAS	PROBLEMAS
22	BUENA ORGANIZACION	29.72%
15	VIGILANCIA	20.27%
13	NO SABE	17.56%
10	ORIENTACION A JOVENES	13.51%
8	MEJOR ORGANIZACION	10.81%
6	ATENCIÓN FAMILIAR	8.10%
2	BUEN LIDER	2.70%
2	NO TIENEN SOLUCION	2.70%
1	CAMBIO DE POLITICA	1.35%
1	REVOLUCION	1.35%

# ENTREVISTADOS RESOLUCION DE LOS PROBLEMAS

problemas de su colonia. El 1.35% asegura que mediante un cambio de política general y finalmente el 1.35% opina que los problemas de la colonia se resolverían mediante una revolución. Consultar gráfica # 35 en los anexos.

# ENTREVISTADOS	ORGANIZACIONES	PORCENTAJE
30	RELIGIOSA	40.54%
29	GRUPOS POLITICOS	39.18%
20	JUNTA DE VECINOS	27.02%
13	JUNTA DE PADRES	24.32%
11	COOPERATIVAS	14.86%
10	OTRAS	13.51%
7	NINGUNA	9.45%
4	ASAMBLEAS	5.40%
1	FAENAS	1.35%
-	CONAMUP	-

### 30. QUE ORGANIZACIONES HAY EN LA COLONIA QUE CONOCE

El 40.54% de los entrevistados afirmó que la religiosa; el 39.18% se refirió a los grupos políticos - el 27.02% la junta de vecinos; el 24.32% la junta de padres de familia; el 14.86% las cooperativas; estas resultaron ser las más significativas en cuanto a porcentaje - se refiere el resto puede observarse en el cuadro superior de la hoja. Consultar gráfica # 35 en los anexos.

# ENTREVISTADOS	PARTICIPACION	PORCENTAJE
33	NO	51.35%
36	SI	48.64%

### 31. ¿QUIÉN PARTICIPA

El 51.35% de los entrevistados afirmaron no participar en ninguna de las organizaciones existentes y el 48.64% afirmó si participar por lo menos en alguna de las organizaciones. Consultar gráfica # 16 en los anexos.

# ENTREVISTADOS	CLASE DE PARTICIPANTES	PORCENT.
37	HOMBRES	50.00%
34	ADULTOS	45.94%
26	MUJERES	35.13%
15	VECINOS	20.27%
12	JOVENES	16.21%
9	FAMILIA	12.16%

### 32 QUIÉN CREE QUE PARTICIPE MÁS DENTRO DE ESTAS ORGANIZACIONES.

Los entrevistados afirmaron que los hombres son los que participan más dentro de su colonia (50%); seguidos por las personas adultas (45.94%); después las mujeres (35.13%) el resto puede consultarse en el cuadro superior. Ver gráfica # 37 en los anexos.

CATEGORIAS	MOTIVOS	PORCENTAJE
17	SE CONSIGUE MEJORES SERVICIOS	56.66%
5	OTROS	16.66%
2	DESACUERDO CON EL PRI	6.66%
2	EJERCE MAYOR PREISION	6.66%
2	SON INDEPENDIENTES DE LA POLITICA QUE TIENE EN LA	6.66%

¿P USTED CREE QUE ESTAS ORGANIZACIONES FUNCIONAN: SI, NO -  
POR QUE ?

Del total de las personas entrevistadas que afirmaron que si funcionaban estas organizaciones el 56.66% lo atribuyó a que por medio de estas se conseguían mejores servicios para la colonia; el 16.66% no especificó concretamente las causas por las que creía que si funcionaban; el 6.66% cree que si funcionan porque están en desacuerdo con el PRI; el 6.66% cree que si funcionan ya que a través de ellas se ejerce mayor presión para la solución de sus problemas y finalmente el 6.66% cree que funcionan sus organizaciones porque son independientes de la política gubernamental. Consultar la gráfica # 33 en los anexos.

ENTREVISTADOS	MOTIVOS	PORCENTAJE
12	NO SIRVEN	54.54%
4	FALTA ORGANIZACION INTERNA DE LA MESA DIRECTIVA.	13.13%
3	PROBLEMA CON LA ORGANIZACION EXISTENTE.	13.63%
1	FALTA DE COMPAÑERISMO	4.54%
1	NO SEBE	4.54%
1	FALTA DE AYUDA GOBIERNAL.	4.54%

De las personas entrevistadas que contestaron - que las organizaciones de su colonia no funcionaban el 54.54% creyó que no servían; el 13.13% que faltaba organización interna de la mesa directiva por lo que sus organizaciones no funcionaban; el 13.63% creía que no funcionaban porque había problemas con la organización; el 4.54% debido a falta de compañerismo; el 4.54% no sabía las causas por las cuales las organizaciones de su colonia no funcionaban y finalmente el 4.54% adujo el mal funcionamiento de las organizaciones a la falta de ayuda gubernamental. Consultar gráfica # 39 en los anexos.

# ENTREVISTADOS	MOTIVOS	PORCENTAJE
21	BENEFICIO DE LA COLONIA	37.33%
9	TENER MÁS INF.	25.00%
1	NEGOCIAR CON LA DELEG. P. R. PARA RESOLVER PROBLEMAS	2.77%
2	BUEN FUNCIONAM. - FRENTE AL PROBLEMA DE VIOLACION DE LOS DERECHOS Y LIBERTADES	5.55%
1	NO S. B.	3.33%

34. LE GUSTARÍA ASISTIR A ALGUNA ORGANIZACIÓN: SÍ, NO - POR QUÉ?

De los entrevistados que contestaron afirmativamente el 37.33% si le gustaría asistir ya que se obtienen mejores servicios para la colonia; el 25% para tener más información acerca de la problemática de la colonia; el 3.33% no sabe la razón por la que le gustaría asistir; el 5.55% por el buen funcionamiento de la organización y 2.77% le gustaría asistir a las organizaciones para negociar con la delegación y resolver los problemas de su colonia.



# ENTREVISTADOS	CAUSAS	PORCENTAJE
9	PERDIDA DE TIEMPO	42.35%
7	FALTA DE INTERES	33.33%
4	PROBLEMAS ENTRE LOS VECINOS	19.04%
1	DESACUERDO CON PRI	4.76%

De los entrevistados que contestaron negativamente el 42.35% contestaron que no les gustaría asistir ya que representa una pérdida de tiempo; el 33.33% por falta de interés; el 19.04% no asiste porque le crea problemas con los vecinos y finalmente el 4.76% no le gustaría asistir porque esta en desacuerdo con el PRI. Ver gráfica # 41 en los anexos.

Se realizó este experimento de forma similar con el objeto de responder a algunas de las cuestiones que se le planteó en el momento de la inscripción.

a) SEXO Y PARTICIPACION : Respecto a este experimento de variables dependientes se encontró que las diferencias significativas en cuanto a la participación se han dado por sexo; es decir resulta que en un experimento de 24.307 personas entre ellas 12.157 personas que no tienen ningún tipo de participación en su colonia encontramos un 29.7% está representado por los hombres y un 27.03% las mujeres.

b) TIEMPO DE RESIDENCIA Y PARTICIPACION : Respecto a este experimento de variables dependientes se encontró que las personas que han vivido en la colonia por un tiempo participativo (27.03%); más tiempo se llaman menos tiempo en ella (29.07%). En cambio en aquellas personas que no participan en su colonia en un tiempo de residencia en su colonia participan en su colonia.

c) LUGAR DE ORIGEN Y PARTICIPACION : Con respecto a este experimento de variables dependientes se encontró que realizar procedimiento extra que nuestro muestra no es equivalente numéricamente en cuanto a las personas que vienen del D.F. y las que vienen de provincia. Resultando poco significativa la diferencia de participación que existe entre ambos (2%).

## RESULTADOS DEL TRABAJO DE CAMPO

La presente investigación se realizó de acuerdo al calendario de 1984 en el cantón de Guano.

El primer punto de partida de esta investigación consistió en un trabajo de campo en la finca del profesor Alberto Cruzón, el cual se realizó en el mes de octubre de este año con el fin de obtener información sobre la vida comunitaria. En el desarrollo general de la investigación se observó una gran actividad agrícola y ganadera. La colonia se ha probado a ser muy fértil y se ha observado un alto grado de bienestar y seguridad de los habitantes. También se encuentran en el cantón el problema de la contaminación y del vandalismo. Se destacó por la totalidad de las viviendas construidas en el cantón, así como el tránsito de autos-fuente en el cantón. El cantón principal (Urb. 22) se encuentra en la zona de viviendas construidas y la zona de viviendas de 1950, 1960 y 1970 se encuentra en la zona de viviendas de 1950 y 1960. En el cantón principal (Urb. 22) se encuentran algunas viviendas construidas y la zona de viviendas de 1950, 1960 y 1970 se encuentra en la zona de viviendas de 1950 y 1960. En el cantón principal (Urb. 22) se encuentran algunas viviendas construidas y la zona de viviendas de 1950, 1960 y 1970 se encuentra en la zona de viviendas de 1950 y 1960.

La colonia de Eru, colonia vecina de los Cedros, cuenta con buena servicios y educación; se encuentran el Centro de Salud (CS), escuelas, la cancha de "foot-ball", el servicio de electricidad y una Iglesia; así como el transporte y los servicios de salud y gas que por lo general se encuentran en el cantón. Lo que ha permitido que por la diferencia de servicios

Los Cedros de los Andes a principios de 1933. En la foto  
se ven las montañas de la zona.

De los antecedentes de la fundación de los centros  
de salud en los Andes, algunos autores como el Dr. J. G. -  
M. y el Dr. P. coinciden como el punto de partida de la  
fundación de los centros de salud en las enfermedades de la familia  
y el papel decisivo de la tierra.

En el primer momento se realizó el Centro de Salud  
de Oropesa. En este momento se comenzó a desarrollar  
también en otros puntos de la zona. En 1933, que fue  
el primer año de visita al Centro de Salud, se nos reveló  
que se había producido una independencia entre los  
servicios, así como un gran número de enfermedades gastro-intestinales  
y de tipo febril. La lluvia de la zona se señaló  
como un factor importante. De hecho se verificó  
una gran epidemia de gastroenteritis en 1933. En  
ese momento se comenzó a desarrollar en el programa  
de Oropesa un servicio de medicina y trabajo  
social. Este servicio se verificó dentro del Centro de  
Salud. En el primer momento, se realizó alguna campaña  
de salud pública. En el momento de la fundación de los centros responde,  
el servicio de salud pública en la zona sobre los problemas  
de la zona de salud pública.

De acuerdo con el Dr. G. y el Dr. J. G. M. se  
puede decir que el primer servicio de salud pública en la  
zona de los Andes se verificó en Oropesa en 1933. En  
ese momento se comenzó a desarrollar en el programa  
de Oropesa un servicio de medicina y trabajo social.  
Este servicio se verificó dentro del Centro de Salud.  
En el primer momento, se realizó alguna campaña de  
salud pública.

en la intención de comprar y vender terrenos dentro de la  
zona de regularización de la tenencia de la tierra, en  
el ámbito económico; lo que viene perjudi-  
cándose en la actualidad. De ahí que el gerente de la  
finca, actualmente, está, cuando necesita de los servi-  
cios de la policía, la justicia, etc., muy activo-  
mente en sus trayectos en contra de la lluvia, de un  
lado al rancho de SAN JOSÉ que logró de su intro-  
ducción de electricidad, agua y teléfono; por lo que el  
gerente cuenta con los servicios de la policía de la zona.  
De otro lado, el gerente de la finca que se encuentra  
en la zona (el gerente de la finca de la colonia La Cruz) es  
un hombre participativo, que cuenta con el gerente por más tiempo  
de la zona y lo que le vivió más la historia de la mi-  
gración de la gente más cercana a la barranca  
que de más allá. Mencionó de la explotación y trabajo de  
la delegación de la delegación más cercana a las zonas que  
se visitaron. Me recomendó ir a obtener datos de investiga-  
ción de la zona por medio de la U.N.A.M., de la  
zona de la zona, para obtener alguna información.

En otro momento se visitó al jefe de la colonia, Pedro Ca-  
lles, el cual comentó que cada jefe de manzana es autónomo,  
es decir cada cual lleva su propia organización. Como  
toda la colonia es ejidal tiene que luchar para hacer presi-  
ón a las autoridades de la delegación, para que les re-  
suelvan sus problemas como son la falta de servicios públi-  
cos, para cubrir todo la regularización de la tenencia de  
la tierra; preguntó de la respuesta de ésta. Informó que  
el problema de esta regularización no sólo es de Cedros, -

así de que esta colonia más que a esta zona. Veía que había falta una mejor organización de los colonos; constató también que aunque él este afiliado al PRI, éste tenía prestigio sobre la gente sin embargo hay otras organizaciones como la UOP ( Unión de Organizaciones Populares ) y la CONMUP ( Coordinadora Nacional de Movimientos Urbanos Populares ) - en las cuales también hay participación por algunos colonos. Este presidente ha dividido la colonia en tres zonas con un representante cada una, para tener mayor control de la misma.

También se entrevistó al anterior presidente de la colonia, Jesús Galdeña, el cual dijo:

Antes de ser electo presidente de la colonia - realizó una labor de organización independiente de la Mesa Directiva que en ese momento funcionaba; ya que consideraba que el presidente de ese entonces, Pablo Granados, no estaba respondiendo a los intereses de la colonia, puesto que no se notaba ninguna mejoría en cuanto a servicios se refería ( agua, drenaje, luz, etc.). Además de que se estaba cobrando cuotas a los colonos y no se tenía información para que se destinara el dinero recolectado de las mismas. Es por este motivo que decide reunirse con algunos compañeros que al igual que él se encontraban inconformes con esa situación. Comienzan entonces por trabajar junto con algunos colonos en la construcción de retenes para evitar derrumbamientos y realizar excavaciones en la Av. México 68 para la introducción de drenaje.

Posteriormente Pablo Granados trató de presionar por medio de la delegación para evitar que siguieran trabajando independientemente de la Mesa Directiva, sin lograr nada a este respecto.

Cuando se llevó a cabo las elecciones para presidente de la colonia el se presentó como candidato, ganando las elecciones gracias al apoyo de los colonos principalmente los que habitaban en la parte inferior de la zona.

Una vez que estuvo a cargo de la West View tuvo que tratar en todo lo posible de regular los trámites con la delegación les proporcionara el material necesario para la introducción de drenaje; obteniendo así la mayor parte de la tubería con la que se comenzó el trabajo inmediato, constituyéndose esta obra la principal labor de las faenas. En lo que se refiere a su situación como representante ante la delegación de su colonia; siempre trató de hacer presión mediante la presencia, en la delegación, de grupos grandes formados por los colonos del lugar a los cuales les decía que fueran ellos quienes expresaran directamente sus demandas.

En el tiempo que estuvo presidiendo la West View de su colonia; se realizaron la mayor parte de los servicios de agua, luz y drenaje con los que actualmente cuenta la colonia, además del establecimiento de la leche-ri de la comunidad.

Se realizó una entrevista a los habitantes de la colonia que sirvió de piloto para el cuestionario final; esta primera entrevista se basaba en preguntas un tanto generales como: nombre, edad, estado civil, dirección, número de hijos, ocupación de los otros al conyuge, escolaridad, salud, características de la vivienda, sobre el conocimiento de organizaciones y problemas de la colonia y la participación. Se elaboró un cuestionario (ver anexo) el cual





los colonos. Finalmente los datos arrojados por el cuestionario no fueron suficientes para conocer el resto de la colonia debido a la imposición del presidente de la misma, que consideró que no era el momento adecuado para que los colonos conocieran los resultados de la investigación.

Ante los obstáculos presentados se optó por realizar un trabajo con jóvenes de la misma colonia, que forman parte de un grupo ya se integró en base de un programa del CESA. Se decidió trabajar con este grupo en función de que éste ya presentaba una respuesta ante la falta de participación de los colonos y el estancamiento de la actual organización. El trabajo con este grupo consistió principalmente en la aplicación de una serie de dinámicas grupales que persiguen una mejor integración y organización al interior del grupo, asimismo se realizó una labor de reflexión con el grupo con respecto a los problemas que se presentan en la colonia.

El trabajo con el grupo se vio obstaculizado por diversos problemas, principalmente debido a las alteraciones de día y hora de las sesiones de trabajo así como por el cambio de actividades para el grupo (participación de los integrantes del grupo en mítines políticos, el trabajo en la creación de una hortaliza comunal, etc.) estos cambios se suscitaban por el secretario de la Mesa Directiva con lo cual se alteró la dirección de las dinámicas y la asistencia de los participantes a las mismas.

ANALISIS  
DE  
RESULTADOS

En elaboración de este informe se han realizado  
de un total de 100 viviendas del asentamiento, del trabajo de  
campo y de la información recibida en el momento de la investigación  
previa.

Respecto al punto de los resultados obtenidos -  
temas que, en primer lugar, se refieren a la población  
de la colonia Los Cielos, se puede observar relativamente -  
joven. El nivel de escolaridad promedio alcanzado por la  
mayoría de sus habitantes es básico tanto en primer grado, ya  
que debido a causas fundamentalmente económicas no llegan  
a alcanzar niveles de escolaridad altos. Las principales  
ocupaciones de los colonos son: obreros, trabajadores do-  
mésticos, vendedores ambulantes y empleados de manteni-  
miento.

La mayoría de la población aparece económicamente  
dependiente del jefe de familia, ya que los hijos -  
deben de vivir en una gran población que está integrada por a -  
lgunas casas, estudiantes, hijos pequeños y ancianos; sin  
embargo, también existe parte de esta población en edad -  
escolar que está activa en el sostenimiento del ho -  
gar.

Con respecto a la vivienda, encontramos que -  
la mayoría de los habitantes poseen casa propia, lo cual  
les proporciona estabilidad y les produce un sentimiento de  
bienestar. Todo ya con anterioridad hechas, generalmente,  
habían sido arrendadas. La posesión de un terreno propio -

Uno de los problemas de construir caminos fijos, aunque sea un e caso extremo que provoca un déficit en el abastecimiento del mismo.

La otra esía de la colonia los Centros Centrales de terreno en relación a la base fundamental de la gran facilidad que presenta la introducción de servicios a los centros, gas, luz y drenaje; así como la falta de servicios de recolección de basura, gas y merca de bienes que son relacionados en colonias para que allí. Los principales servicios que se cuenta los Centros como energía y luz se encuentran en la mayor parte de la población, a excepción del drenaje; el cual sólo la mitad de la población se encuentra conectado a él. Tales servicios, que se son estas fechas del todo, vienen a representar aún el principal problema para las colonias.

La colonia presenta el problema de la tenencia de la tierra que tiene su origen precisamente por haberse esta colonia de un asentamiento humano irregular, es decir un asentamiento ilegal de terrenos; lo que en cierta medida se ha constituido como un catalizador que ha fomentado la organización de las colonias con objeto de obtener el título de propiedad del terreno que habitan; así como también a fomentado una especulación con respecto al valor del suelo.

Por encontramos también, otros tipos de problemas lentidos en la colonia como son: la drogadicción, pan dilllerismo y delincuencia que como problemático común no sólo afecta las relaciones vecinales y de seguridad sino que además muestra la falta de cohesión social producida por este tipo de problemas.

La población de la colonia de los Niños es - se origina en el interior del D.F. y de estados adyacentes a éste. El alto costo del suelo urbano y la alta presión del campo, son las causas principales de este tipo de migración de estas personas hacia la periferia de la ciudad. La procedencia tan diversa de sus habitantes nos diferencia de la mayoría de las colonias de la misma colonia. En consecuencia, las escuelas, hasta hace pocos años, - una colonia que según un proceso de formación, ya que se está viviendo gente que todavía es muy joven; el fenómeno de la migración hacia las zonas periféricas de la ciudad, ya que en los últimos años, por lo que los últimos habitantes que han llegado cuentan con una mejor situación de la que se contaba al principio.

La principal alternativa que encuentra el colonia por solucionar sus problemas, es una buena organización, que sin embargo no es sencilla; para ello se necesita la motivación y el interés por el estudio de una adecuada disciplina en pequeños grupos heterogéneos y sin relación.

La organización de la vida en conjunto a lo largo de la formación y consolidación de la colonia, ya que por sí mismo, en un primer momento, cooperacionar y presentar un frente común para afrontar y solucionar sus problemas. Con juntamente se apoyó con otras colonias, con fines comunes, para lograr sus objetivos. La organización actual es pobre, se viven los problemas de forma aislada sin lograr consenso de acción, además de no participar con alguna organización, y tendencia a colonia que podría apoyar en la resolución de la problemática interna de la colonia.

Por otro lado, el estudio de la participación en el proceso de desarrollo de la colonia Los Cejaños, muestra un claro encuentro de acuerdo con la finalidad de la participación, que es la de organizar a la comunidad para que se pueda realizar el desarrollo urbano y social de la misma, que se afecta al funcionamiento de las organizaciones y que se logra la mejora de los servicios. En consecuencia, encontramos la opinión de que el funcionamiento de la Mesa Directiva de la colonia, debió ser una desorganización de la Mesa Directiva de la colonia, una vez más de la Mesa Directiva de la colonia, una vez más de la Mesa Directiva de la colonia que favorece a la colonia. De este modo, se puede decir que la participación de la población en favor de la organización de la colonia es una buena idea para la colonia.

Tenemos también que un estudio comparativo de la participación de organización de la colonia Los Cejaños, nos dio los elementos necesarios para encontrar aquellos factores que en un momento dado favorecieron u obstaculizaron el proceso de organización. Se eligieron los períodos de los años de 1979-1982 y 1982-1984; períodos que correspondían a la representación que tiene la Mesa Directiva de la "Mesa de colonos". Primeramente se encontró en estos períodos un contraste muy marcado en lo que a organización y participación se refiere; ya que el primero de ellos, el de cargo de Jesús Saldoña se caracteriza por una mayor participación por parte de los colonos que fortaleció en mucho la organización existente, a la vez que se constituyó como una etapa muy exitosa ya que se lograron gran parte de los servicios urbanos básicos con los que cuenta actualmente. Y el segundo período que se encuentra actualmente a cargo de Pedro Cabrera se caracteriza por una decre-

cienta participación que se reflejó en el alto porcentaje de la organización actual; debido a que el presidente de la colonia no actúa conforme a los intereses de la colonia, y que no fomenta la organización de la colonia, ni presta solución a los problemas más inmediatos sentidos por la colonia. El desinterés de parte del presidente se manifestó principalmente en la falta de establecimiento de un representante ante la delegación únicamente de él o de algunas de los miembros de la Mesa Directiva sin la intervención o participación de algunos de los colonos lo que provocó la desconfianza y el desánimo por parte de los colonos.

La información obtenida para revertirse a la comunidad fue obstaculizada por el propio presidente de la colonia y que en el contenido de esta información se hacía evidente por parte de los colonos el desinterés de ésta por la solución de los problemas de la colonia, de la misma manera que se hacía evidente su incapacidad para ocupar el cargo que actualmente tiene. Tal obstaculización de la información por parte del presidente consistió en impedir que los resultados de la investigación fueran dados a conocer a la totalidad de la comunidad fundamentando que pensaba que no en el momento adecuado para dar esa información sino que había que esperar un tiempo más. Tiempo que se prolonga sin obtener ningún resultado positivo.

La labor realizada con el grupo permitió un conocimiento más profundo acerca de la problemática de la colonia, de la misma manera que este grupo reflejaba la falta de organización y participación de su comunidad, a la vez que se veía interferido y obstaculizado por miem-

Gracias de la "Unión Directiva" que en distintos momentos inter-  
ferirá sobre nuestro trabajo.



VERIFICACION  
DE HIPOTESIS

## FORMACION DE ORGANIZACIONES

En: La Lucha por la obtención de servicios urbanos básicos se constituye como un elemento muy importante que fomenta, en gran medida, la formación y desarrollo de la organización.

De acuerdo con el primer momento, la lucha por la obtención de servicios urbanos básicos (adquisición, formación y desarrollo de la organización en la colonia de "Cerro"; lo cual se hizo, en muchos, a que des- de un rincón de esta colonia por ser un "asentamiento informal" carecía completamente del equipamiento urbano, especialmente que no podía ser introducido por las autoridades debido a la situación del lugar (asentamiento en terrenos baldíos). Debido a este motivo, los colonos se agruparon y organizaron y de este modo ejercer presión con las autoridades a fin de obtener mínimamente los servicios más indispensables (agua, luz y drenaje). En primer lugar los elementos suficientes, para afirmar, en primer lugar, que nuestra hipótesis es válida sólo en el caso de ser comparable con situaciones similares y sólo, sin olvidar, por supuesto, que la lucha por la obtención del equipamiento urbano, no es la causa inicial y determinante que da origen a la formación de la organización en este tipo de asentamientos.

En: La Lucha por la obtención de servicios urbanos básicos no se constituye como un elemento muy importante que fomenta, en gran medida, la formación y desarrollo de la organización.

Esta hipótesis fue rechazada en función de los resultados obtenidos en la investigación que nos demuestran que esta hipótesis no es válida, al menos, en el caso que nos ocupa.

Ho: Una vez que se han obtenido la mayoría de los servicios urbanos básicos, el nivel de organización alcanzada disminuye considerablemente.

Puede decirse que para el caso de la colonia los "Cedros" esta hipótesis se verificó y en cierta medida resulta válida. Se encontró que se verificó un descenso en la participación y organización de los colonos y puede explicarse en base a los siguientes motivos: en primer lugar, porque una vez que la mayoría de los colonos obtuvieron los servicios más indispensables su participación fue menos activa en la colonia. Y segundo, aunque actualmente siguen careciendo de algunos servicios y necesidades como son la tenencia de la tierra, pavimentación, teléfonos públicos, transporte, etc. su participación de igual manera se ha visto reducida; esto se debe también a que en muchos casos la resolución de estos problemas obedecen a factores que no dependen totalmente de ellos y ante la imposibilidad de poder resolverlos inmediatamente se va creando cierta apatía en ellos que, consecuentemente, disminuye su participación. Un ejemplo de lo anterior sería la tenencia de la tierra que aunque para ellos representa un problema relevante, no está en sus manos completamente su solución; sino que depende, en mucho de las instancias y políticas gubernamentales del país.

H0: Una vez que se han obtenido la mayoría de los servicios urbanos básicos, el nivel de organización alcanzado no disminuye.

Esta hipótesis fue rechazada, ya que los resultados obtenidos en la investigación nos demuestran que esta hipótesis no resulta válida.

H0: La existencia de un líder que responde a los intereses de la colonia genera un fortalecimiento de la organización existente.

Esta hipótesis resultó válida para nuestra investigación, ya que de acuerdo a los resultados obtenidos encontramos que durante el período (1930-32) en el cual Jesús Saldaña estuvo a cargo de la Mesa directiva de su colonia, resultó ser un líder, según la información recabada de los colonos, que respondió a los intereses de su colonia; con lo cual logró una gran aceptación dentro de la misma. Esta aceptación fue básica para el incremento de la participación de los colonos en la organización de su colonia. En este período, es de notarse que un número bastante extenso de colonos participaban en forma frecuente en todo aquello que se refería a mejoras de su colonia, como por ejemplo; ayudar a escribir el piso para la introducción de drenaje, la construcción de retenes, limpieza, etc.; de la misma manera que participaban en ir hacer presión a las afueras de la delegación, con el objeto de hacer públicas sus demandas de urbanización.

Ha: La existencia de un líder que respalde a los intereses de la colonia no genera un fortalecimiento de la organización existente.

Esta hipótesis no resultó válida para nuestra investigación por lo cual fue rechazada.

Ha: No es el funcionamiento de las organizaciones de la Comunidad Organizativa el motivo de la creación de la C.O.C. de forma única y exclusiva de organizaciones de carácter organizativo en éstas.

En el caso de esta hipótesis y en base a nuestros trabajos se puede afirmar que sobrasalen en el caso de organizativo de la colonia y que ratifican la hipótesis planteada.

El primer caso de ellos se refirió a cuando debido al mal funcionamiento de la Mesa Directiva de la colonia (mal funcionamiento de la Mesa Directiva de ese entonces) surgió un grupo que tal situación un grupo que labora independientemente de la Mesa Directiva de ese entonces; tal grupo tenía entre sus objetivos demostrar el rol funcional y corresponsable de los dirigentes de tal organismo, como también establecer un tipo de organización que realmente respondiera a las necesidades de la colonia. El trabajo de este grupo se centró básicamente en la realización de actividades de "beneficio comunitario" y en una labor de concientización de los colonos en referencia a la "problemática del lugar. El segundo caso se da con un grupo "juvenil" que ha estado presente en dos momentos distintos.

El primero tiene su origen en 1980 con 15 jóvenes que pre-  
senta un servicio continuo en la comunidad y tratar de -  
implantar independientemente a los colonos hacia una mayor  
organización; este grupo apoyó en algunos momentos la Me-  
ta Directiva pero en otros se constituyó como punto de o-  
posición a los lineamientos de ésta hasta llegar, en al-  
gunos casos, a renunciar, como es el caso del presidente -  
de la colonia Pablo López Guzmán. Un segundo momento, -  
comienza a principios de 1981 cuando se trata de organizar  
un grupo juvenil, se tenía como antecedentes al privilegio  
de grupo y el respaldo comunitario del CREA, que desde 1983  
venía funcionando; este grupo sintió la necesidad de una  
nueva organización ante la falta de ésta, ya que ven que  
el presidente de la colonia, no sólo no estaba dando solu-  
ción a la problemática de su colonia sino que la obstaculi-  
zaba.

H1: Un mal funcionamiento de las organizacio-  
nes que realizan funciones directivas en la colonia, no  
favorece la formación y desarrollo de organizaciones  
que funcionan independientemente de éstas.

Esta hipótesis no resultó ser válida para -  
nuestra investigación, razón por la cual fue rechazada.

H2: Las personas con mayor tiempo de residen-  
cia en la colonia participan más en la organización de ésta,  
que aquellas que tienen poco tiempo.

En relación al entrecruzamiento realizado entre las variables de tiempo de residencia y participación encontramos que las personas que tienen más tiempo de vivir en la colonia resultan ser más participativas que aquellas que tienen menor tiempo. En virtud a estos resultados que nuestra hipótesis resulta válida.

Ha: Las personas con mayor tiempo de residencia en la colonia participan menos en la organización de ésta que aquellas que tienen poco tiempo.

En contrarios que las personas con mayor tiempo en la colonia participan más; por lo cual esta hipótesis fue rechazada.

Ho: La participación de los hombres en la organización de la colonia es mayor que la participación de las mujeres.

Ha: La participación de los hombres en la organización de la colonia es menor que la participación de las mujeres.

El entrecruzamiento realizado con las variables sexo y participación no resultó ser significativo; ya que tanto hombres como mujeres participan de igual manera en la organización de su colonia. Por tal motivo ambas hipótesis fueron rechazadas.

Mo: Las acciones de del Distrito Federal son más participativas que las acciones de la provincia.

Ma: Las acciones de del Distrito Federal son más participativas que las acciones de la provincia.

De la misma manera en estas hipótesis, el entrecruzamiento de las variables lugar de origen con participación resultó ser poco significativo por lo que se decidió rechazar ambas hipótesis.



C O N C L U S I O N

En general, tenemos en la colonia Los Cedros, una serie de características de asentamiento irregular, afuera de todos aquellos problemas que se refieren a un lugar de este tipo; como son fundamentalmente la carencia de equipamiento urbano y tenencia del terreno.

Se encontró, obviamente, un liderazgo por la obtención de servicios urbanos que constituyó como un factor que facilitó la organización de la colonia. De la misma manera se encontró también a la presencia de líderes que en un momento estuvieron en contacto con la colonia y que promovieron la organización de la misma, que sus acciones en forma de liderazgo en la organización y participación de los colonos. Y también, durante un nivel poco significativo, se encontró que la necesidad de conseguir alimentos a más bajo precio, propició que algunas colonias se organizaran para establecer cooperativas de "comercio básico".

Los factores que los factores que obstaculizan la organización y participación de los Cedros se encuentran los siguientes:

Primero la existencia en la colonia de una marcada división entre los colonos, lo cual provoca un falta de cohesión a nivel colonial y que por supuesto va en detrimento de la organización y participación de la misma.

La existencia del actual líder, representante del presidente de la colonia, el cual ha creado un ambiente de inconformidad y desconfianza debido a su mala

...sino con respecto a la resolución de los problemas -  
de índole, de los que parecen administrativos de carácter  
técnico en la colonia.

En consecuencia, el Comité de Representación  
de los Participantes de la zona III, Dirección de los  
Estudios, contribuirá a mejorar el funcionamiento  
de los servicios. Pero si los obstáculos que obstaculizan la  
operación de los servicios de la zona III, se refieren a  
la estructura organizativa de la zona III, en este caso se  
requiere toda intervención que se realice en el nivel de  
trabajo.

En consecuencia, se determinan que la colonia de  
La Unión; y a fin de facilitar el trabajo de los colonos  
en el nivel de funcionamiento de la delegación, se  
requiere una experiencia de la Dirección de Asistencia  
Técnica, para determinar la forma de mejorar el control  
de los servicios de la zona III, en la delegación de servicios.  
En consecuencia, se requiere, para el control de los servicios  
de la zona III, la experiencia de la Dirección de Asistencia  
Técnica, para facilitar el trabajo de los colonos, el trabajo  
de los servicios de la delegación de servicios de la zona III,  
en la zona III, para facilitar el trabajo de los colonos,  
en consecuencia, etc.

En consecuencia, se requiere de la experiencia de  
los servicios de la zona III, para facilitar el trabajo de los  
colonos, en consecuencia, etc.

M O F A S

## N O T A S

- 1.- Paul Lange. Urbanización y clases sociales, S XVI, - p. 1
- 2.- Manuel Castells. La cuestión urbana, S XVI, p 20
- 3.- Paul Singer. Op.cit., p 25
- 4.- Manuel Castells. Op. cit., pp.25-26
- 5.- Antonio Carrillo. Mifologos sobre población, Colegio - de México, p 112
- 6.- Ibid. p 121
- 7.- Ibid. p 123
- 8.- Gino Germani. Sociología de la modernización, Paides, Buenos Aires, p 123
- 9.- René Coulomb P. "Políticas urbanas en la ciudad central del Área metropolitana de la Ciudad de México (1953 - 1983)", IZTAPALAPA (revista de Ciencias Sociales y Humanidades de UNAM), México, No 4, Núm. 9, junio-diciembre de 1983, p. 35
- 10.- Ibid.
- 11.- A causa del centralismo que también se presentó en el gobierno de Santa Anna, se encuentra la intervención que tuvieron Estados Unidos, en gran parte, y que se - encontraba desde la guerra contra Texas precisamente esta "egópolis" de la Ciudad de México.
- 12.- René Coulomb. Op. Cit., p 36
- 13.- Ibid.
- 14.- Ibid.
- 15.- En el caso especial de Octavio De Ianni y Gino Germani.
- 16.- Octavio De Ianni. La formación del Estado Popular en América Latina, México, Serie Popular Era, 1980, p 47

- 17.- Arnaldo Gordón. La formación del poder político en México, Serie Popular Era, México, 1983, pp. 22-40
- 18.- Benito Mondragón González. Los nuevos centros urbanos urbanos, (ponencia), UNVI, México, p. 2-3
- 19.- Enrique Carricuri. (Requisito sobre las irregularidades de tenencia de la tierra del D.F., 24 de junio de 1930). Citado por Benito Mondragón. Op. cit., p 3
- 20.- Ibid. p 4
- 21.- Frente a las movilizaciones populares al Estado realizó esta política dura, que se reflejó en colonias - entre ellas como: El Escudero 191, Cuarenta Landarbol, - Flores Vega, etc. René Coulob. Op. Cit., p 27
- 22.- Bernardino Jaciel Montoya. Urbanización y control social: Caso de la colonia San Fernando. (Tesis), - UNVI, p 60
- 23.- Benito Mondragón. Op. cit., pp 11-12
- 24.- Bernardino J. Montoya. Op. cit., p 74
- 25.- Diego R. Villarreal. La política habitacional del - D.F., IBAM 1981 (Revista de Ciencias Sociales y Humanidades UNVI), México, 1981, núm. 2, junio-diciembre de 1983, p 53
- 26.- Ibid.
- 27.- Programa de la Secretaría de Desarrollo Urbano y Ecología.
- 28.- R. Villarreal. Loc. cit.
- 29.- Se designa por este termino el espacio físico ocupado por la Ciudad de México en 1940. Corresponde en - un 90% al área urbanizada de las actuales delegaciones Miguel Hidalgo, Benito Juárez, Cuahutemoc y Venustiano Carranza. René Coulob. Op. cit., p 37

30.- Ibid. p 45

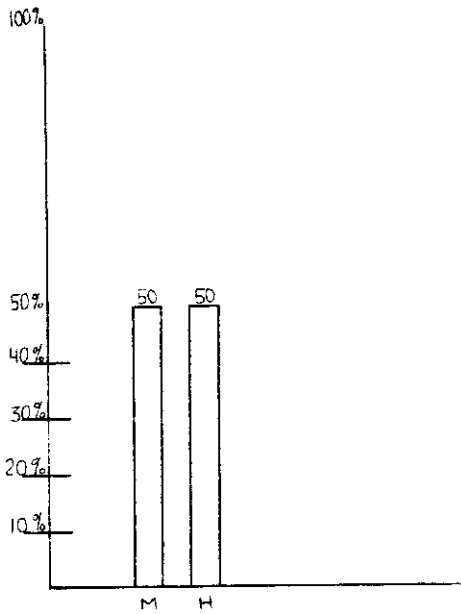
31.- Bernardino J. Montoya. Cr. Cit. p 59

A N E X O S

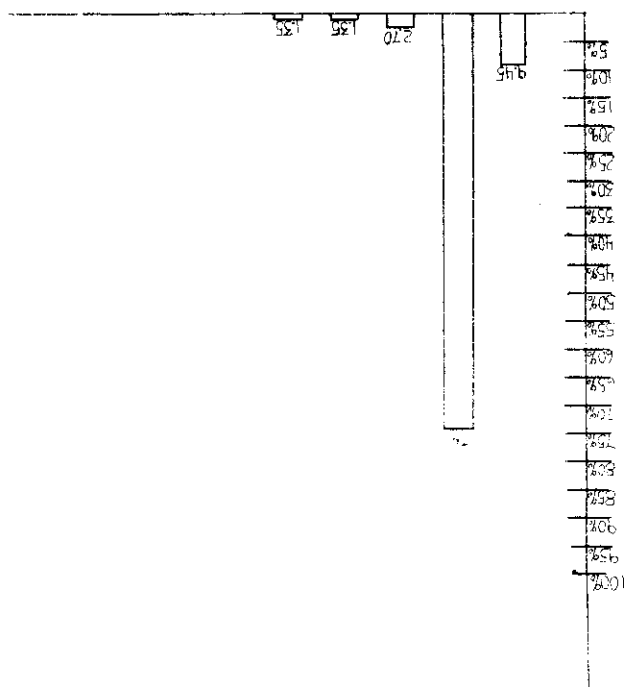


GRAFICA No. 1: SEXO (MUESTRA)

SEXO	CANT.	POR CIENTO
MASCULINO	37	50 %
FEMENINO	37	50 %



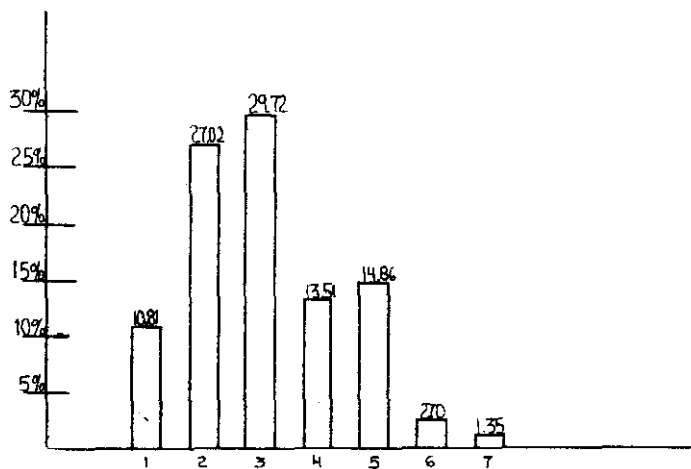
2 3 4 5



NUMERO	EDU. CIV.	CANAL	PER. CIEN.
1	SOLTERO	7	9.45 / .
2	CASADO	63	74.00 / .
3	DEPORADO	2	2.70 / .
4	VIUO DE	2	1.35 / .
5	VIUO	1	1.35 / .

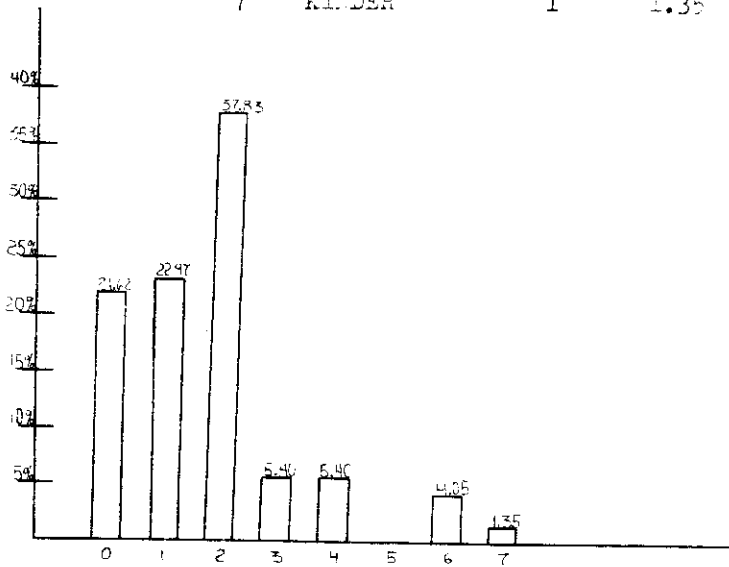
GRAFICA No. 3: EDAD (MUESTRA)

NUM.	CCDIGO	EDAD	CANT.	%
1	2	11-20	8	10.81
2	3	21-30	20	27.02
3	4	31-40	22	29.72
4	5	41-50	10	13.51
5	6	51-60	11	14.86
6	7	61-70	2	2.70
7	8	71-80	1	1.35

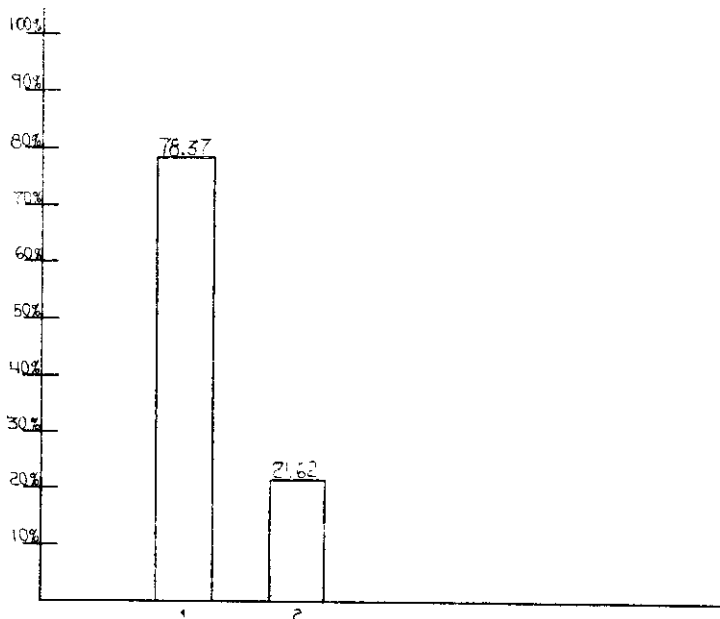


GRAFICA No. 4: ESCOLARIDAD (EN %) (1981)

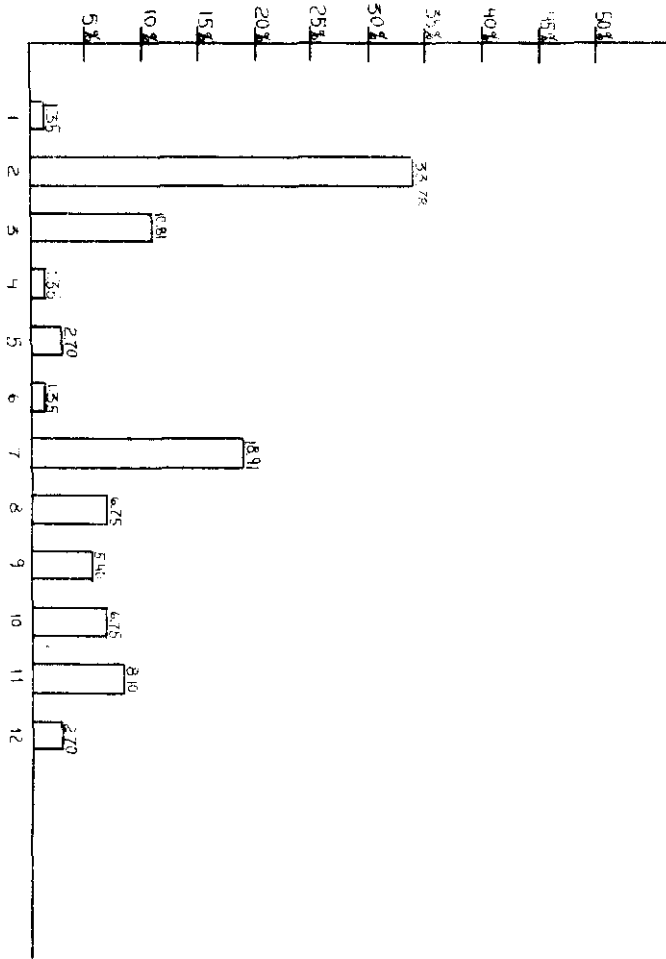
NUM.	ESCOLARIDAD	CANT.	%
0	SIN ESCUELA	16	21.62
1	PRIM. INC.	17	22.97
2	PRIM. COM.	28	37.33
3	SEC. INC.	4	5.40
4	SEC. COM.	4	5.40
5	PREP. INC.	-	-
6	PREP. COM.	3	4.05
7	KINDER	1	1.35



GRAFICA No. 5: LEER Y ESCRIBIR (MUESTRA)



NUM.	SABE LEER Y ESCRIBIR	CANT.	%
1	SI	58	78.37
2	NO	16	21.62



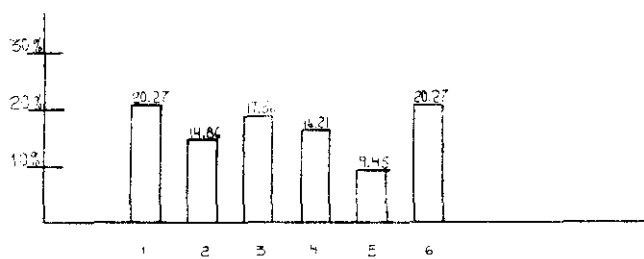
GRAFICA No. 6: LUGAR DE ORIGEN (MUESTRA)

DE LA GRAFICA No. 6: LUGAR DE ORIGEN (MUESTRA)

NUM.	CODIGO	LUGAR	%	CANT.
1	5	CHIAPAS	1.35	1
2	9	D. F.	33.75	25
3	11	GUAMAJIATC	10.31	8
4	12	GUERRERO	1.35	1
5	13	HIDALGO	2.70	2
6	14	JALISCO	1.35	1
7	15	EDC. MEX.	18.91	14
8	16	MICHOACAN	6.75	5
9	20	CAXACA	5.40	4
10	21	PUEBLA	6.75	5
11	22	QUEBETARC	2.10	6
12	30	VERACRUZ	2.70	2

GRÁFICA N.º 7: TIEMPO EN LA COLONIA (MURDERA).

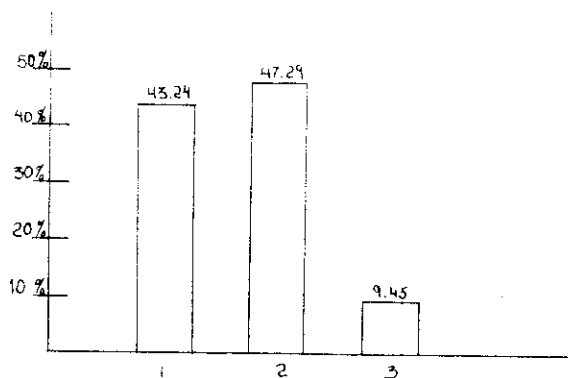
NUM.	AÑOS	DA. F.	%
1	0 -2	19	20.27
2	2.1-4	11	14.86
3	4.1-6	13	17.57
4	6.1-8	12	16.21
5	8.1-10	7	9.45
6	10.1-12	19	20.27





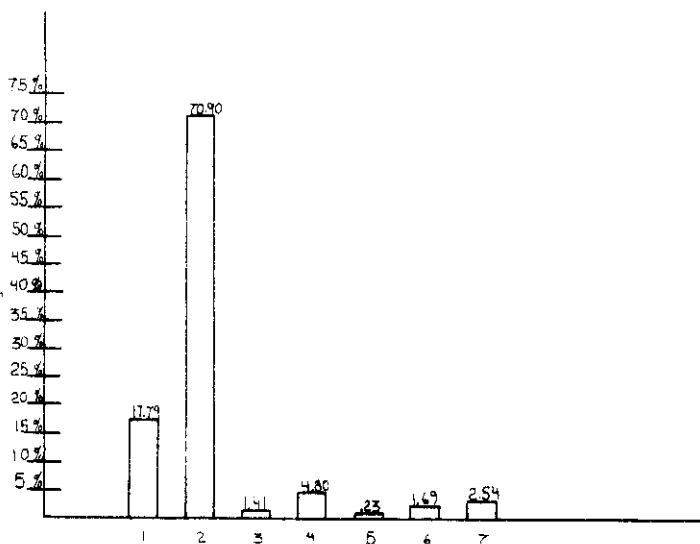
GRAFICA No. 8: POSICION EN LA FAMILIA (MUESTRA)

NUM.	POSICION	CODIGO	CANT.	%
1	JEFE DE FAM.	1	32	43.24
2	ESPOSA	2	35	47.29
3	CTRC	3	7	9.45

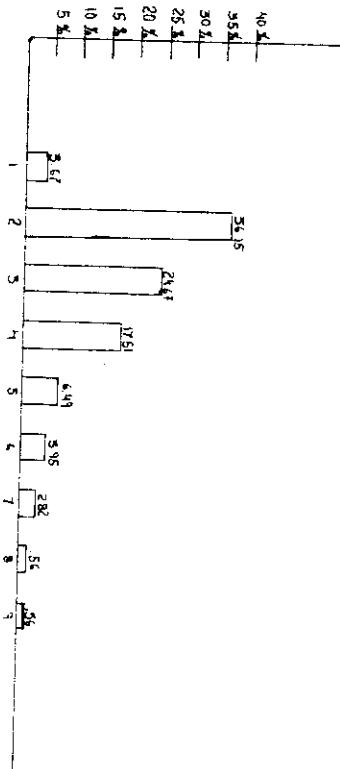


GRAFICA No. 9: PARENTEZCO (FAMILIA)

NUM.	CODIGO	PARENTEZCO	CANT.	%
1	1	CONYUGE	63	17.79
2	2	HIJOS	251	70.90
3	3	PADRES	5	1.41
4	5	HERMANOS	17	4.80
5	6	SUCLADOS	1	.23
6	7	SOCEROS	5	1.69
7	8	CERC FAMILIAR	9	2.54



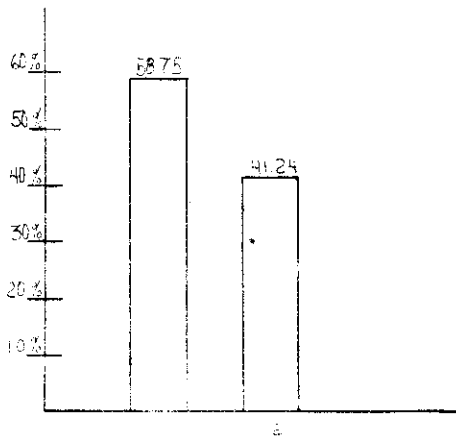
GRAFICA No. 10: EDAD (FAMILIA)



NUM.	CODIGO	EDAD	CANT.	%
1	0	0-10	13	3.67
2	1	11-20	128	36.15
3	2	21-30	87	24.57
4	3	31-40	62	17.51
5	4	41-50	23	6.49
6	5	51-60	14	3.95
7	6	61-70	10	2.80
8	7	71-80	2	0.56
9	8	81-90	2	0.56

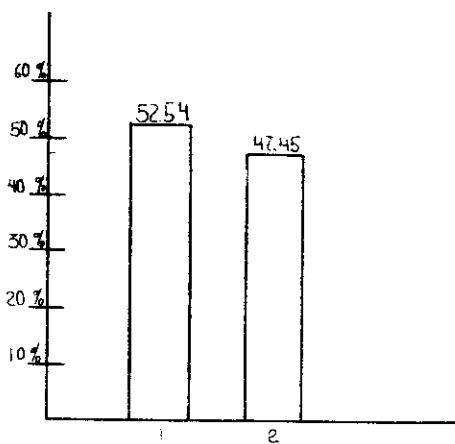
GRAFICA No. 11: SEXO (FAMILIA)

NUM.	SEXO	CANT.	%
1	MASCULINO	208	58.75
2	FEMENINO	146	41.24

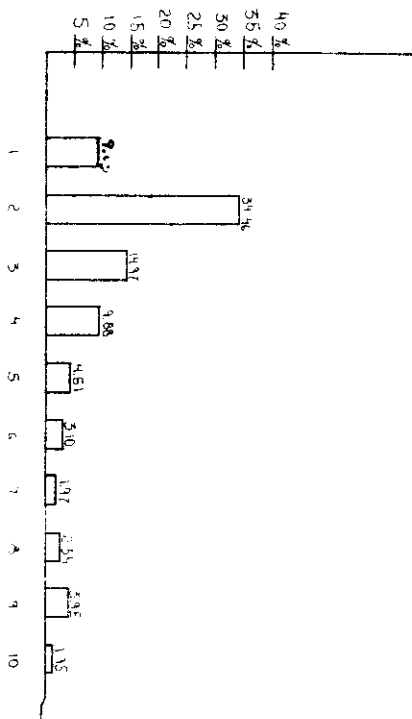


GRAFICA No. 12: ESTUDIAN ACTUALMENTE (FAMILIA)

NUM.	ESTUDIAN	CANT.	%
1	NO	186	52.54
2	SI	168	47.45



GRAFICA No. 13: ESCOLARIDAD (FAMILIA)



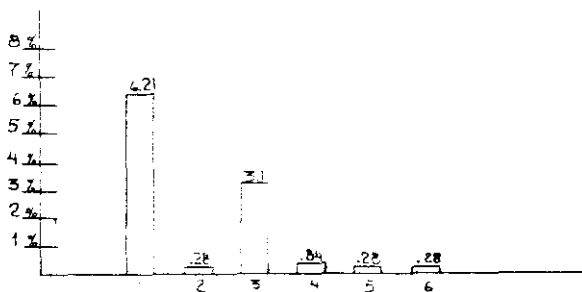
DE LA GRAFICA No. 13: ESCOLARIDAD (FAMILIA)

NUM.	CODIGO	ESCOLARIDAD	CANT.	%
1	0	SIN ESCUELA	32	9.03%
2	1	PRIM. INC.	122	34.46
3	2	PRIM. COMP.	53	14.97
4	3	SEC. INC.	35	9.88
5	4	SEC. COMP.	16	4.51
6	5	PREP. INC.	11	3.10
7	6	PREP. COMP.	7	1.97
8	8	UNIVERSIDAD IN.	9	2.54
9	7	KINDER	14	3.95
10	10	SIN INPCR.	5	1.45 (error)

GRAFICA No. 14(A): ACTIVIDAD ACTUAL (FAMILIA)

- PRODUCCION -

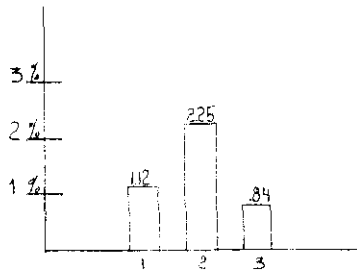
NUM.	CODIGO	ACTIVIDAD	CANT.	%
1	1.1	OBRERO	22	6.21
2	1.2	ARTESANO	1	.28
3	1.3	ALBAÑIL	11	3.1
4	1.5	CARPINTERO	3	.84
5	1.6	MAQUILERO	1	.28
6	1.7	COSTURERO	1	.28





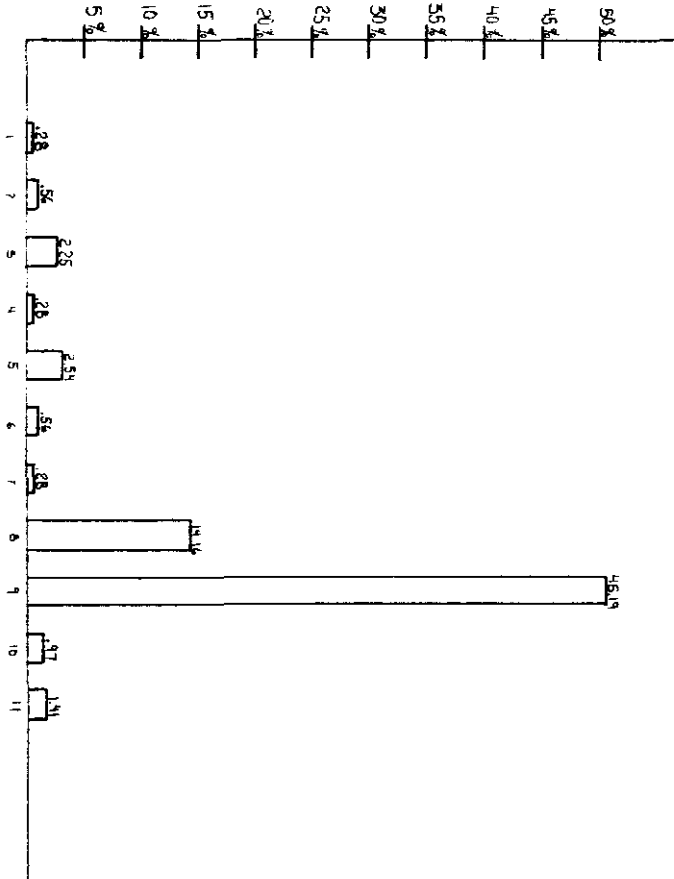
GRAFICA No. 14(B): ACTIVIDAD ACTUAL (FAMILIA)  
 - COMERCIO-

NUM.	CODIGO	ACTIVIDAD	CANT.	%
1	2	COMERCIO	4	1.12
2	2.2	EMPL. COMER.	8	2.25
3	2.3	VENDE. AMBU.	3	.84



GRAFICA No. 14 (C): ACTIVIDAD ACTUAL (FAMILIA)

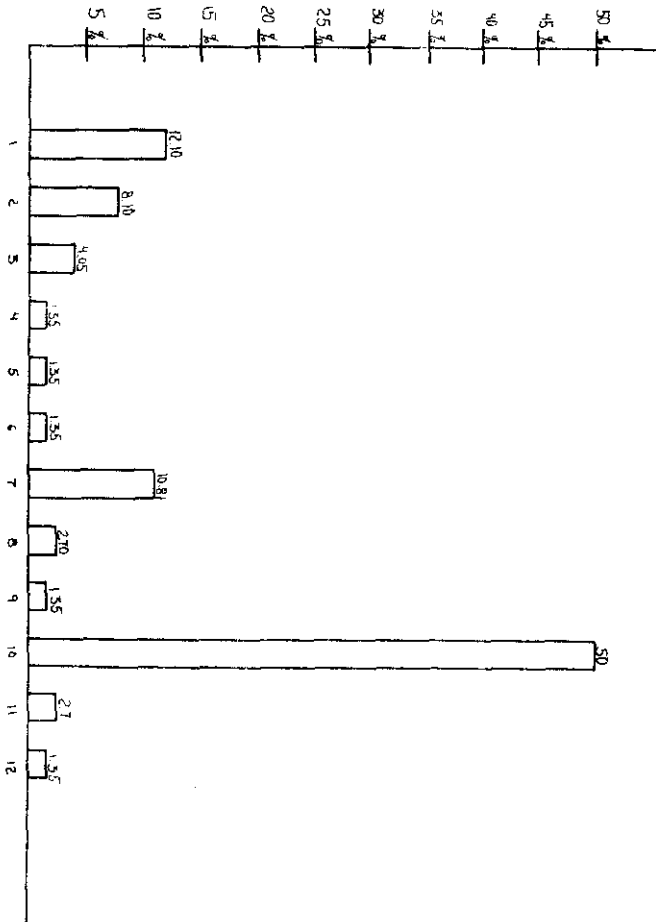
- SERVICIOS, HOGAR, ESTUDIANTE,  
DESEMPEÑO MULTIPLES, SIN INF.



GRAFICA No. 14(C): ACTIVIDAD ACTUAL (FAMILIA)

- SERVICIOS, HOGAR, ESTUDIANTE,  
DESEMPEÑO MÚLTIPLES, SIN INF. -

NUM.	CODIGO	ACTIVIDAD	CANT.	%
1	3	SERVICIOS	1	.28
2	3.1	EMPLEADO OFICINA	2	.56
3	3.2	EMPLEADO MANTENIMIENTO	8	2.25
4	3.3	TRABAJADOR DOMESTICO	1	.28
5	3.4	CHOFER	7	2.54
6	3.7	POLICIA	2	.56
7	3.8	TAPICERO	1	.28
8	5	AMA DE CASA (HOGAR)	52	14.16
9	6	ESTUDIANTE	160	45.19
10	7	DESEMPEÑO MÚLTIPLES	7	.97
11	8	SIN INFORMACION	5	1.41(error)



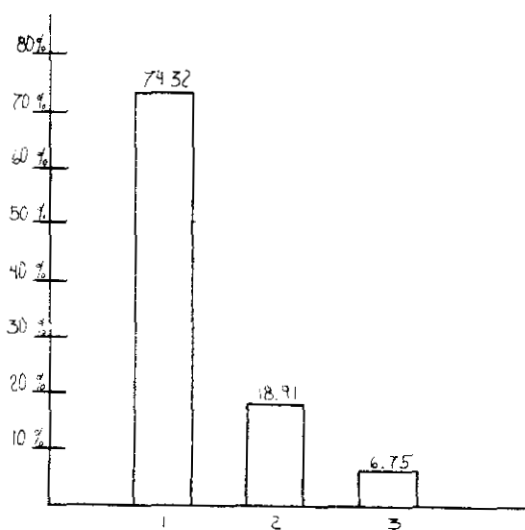
GRAFICA No. 15; OCUPACION (MUESTRA)

GRAFICA No. 15: OCUPACION (MUESTRA)

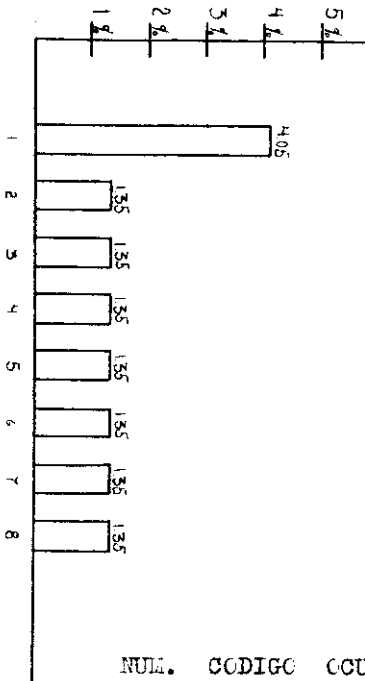
NUM.	CODIGO	OCUPACION	CANT.	%
1	1.1	OBRERO	9	12.10
2	1.3	ALBAÑIL	6	8.10
3	1.4	ELECTRICISTA	3	4.05
4	1.6	MAQUILERO	1	1.35
5	2	COMERCIO	1	1.35
6	2.2	EMPLEADO COMER.	1	1.35
7	3.2	EMPLEADO MANTENIMI.	8	10.81
8	3.3	TRABAJADOR DOM.	2	2.70
9	4	PROFESIONISTA	1	1.35
10	5	AMA DE CASA (HOGAR)	37	50
11	6	ESTUDIANTE	2	2.7
12	7	DESEMPEÑO MULTIPLES	1	1.35

GRAFICA No. 16: TRABAJO (MUESTRA)

NUM.	TRABAJO	CANT.	%
1	FIJO	55	74.32
2	TEMPORAL	14	18.91
3	SIN INFORMACION	5	6.75 (error)



GRAFICA No. 17: OCUPACION SECUNDARIA (MUESTRA)

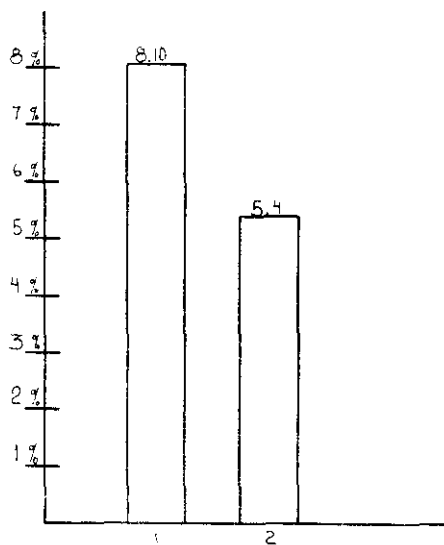


NUL.	CODIGO	OCUPACION	CANT.	%
1	2	COMERCIO	3	4.05
2	2.1	DUEÑO TIENDA	1	1.35
3	2.2	EMPLEADO COM.	1	1.35
4	2.3	VEND. AMBUL.	1	1.35
5	3.2	EMPLEADO MAN.	1	1.35
6	3.3	TRAB. DOMES.	1	1.35
7	3.4	CHOFER	1	1.35
8	3.5	VELADOR	1	1.35

64 SUJETOS NO TIENEN OCUPACION SECUN  
DARIA QUE REPRESENTA EL....86.4 %.

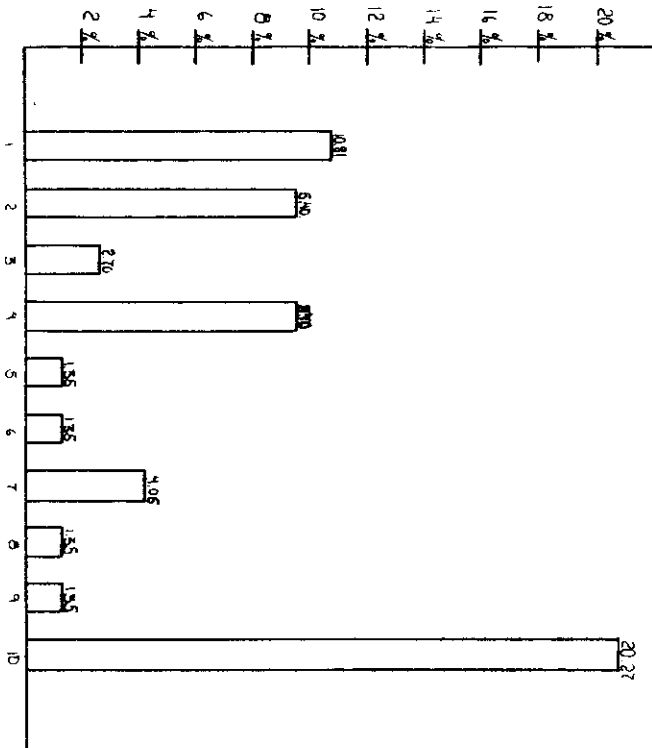
GRAFICA No. 18: TRABAJO SECUNDARIO (MUESTRA)

NUM.	TRABAJO	CANT.	%.
1	FIJO	6	8.10
2	TEMPORAL	4	5.4





GRAFICA No. 19: OCUPACION DEL ESPOSO(A) DEL ENTREVISTADO (MUESTRA)



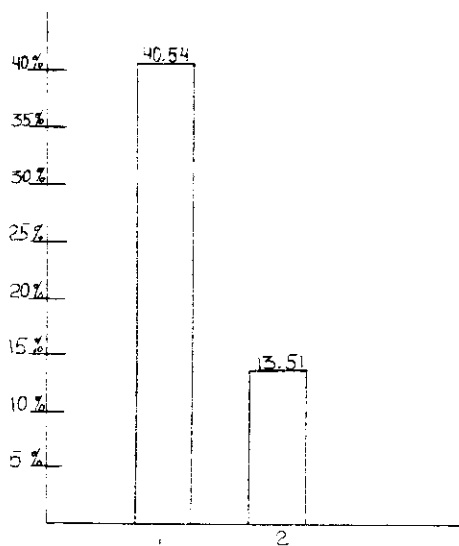
GRAFICA No. 19: OCUPACION DEL ESPOSO(A) DEL  
ENTREVISTADO (MUESTRA)

NUM.	CODIGO	OCUPACION	CANT.	%
1	1.1	GERENC	3	10.81
2	1.3	ALBAÑIL	4	5.40
3	2.2	EMPL. COMER.	2	2.70
4	2.3	VEND. ALBUL.	4	5.40
5	3.2	EMPL. CUCINA	1	1.35
6	3.3	TRABAJADOR DOM.	1	1.35
7	3.4	CHOFER	3	4.05
8	3.6	SEPULTORERO	1	1.35
9	3.8	TAPIERO	1	1.35
10	5	AMA DE CASA	15	20.27

34 CONYUGES NO TIENEN OCUPACION LO QUE

RESULTA..... 45.94 %.

GRÁFICA No. 20: TRABAJO DEL CONYUGE  
DEL ENTREVISTADO (MUESTRA)

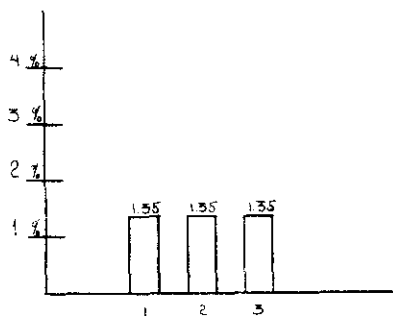


NUM.	TRABAJO	CANT.	%.
1	FIJO	30	40.54
2	TEMPORAL	10	13.51

GRAFICA No. 21: OCUPACION SECUNDARIA DEL ESPOSO(A)  
DEL ENTREVISTADO (MUESTRA)

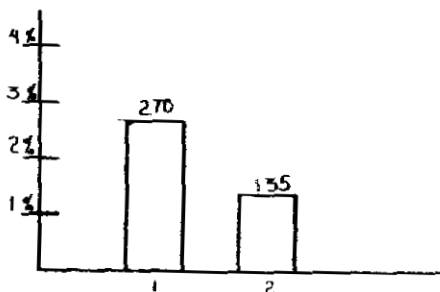
NUM.	CODIGO	OCUPACION	CANT.	%.
1	2.1	DUENO TIENDA	1	1.35
2	2.2	EMPLEADO COM.	1	1.35
3	5	HOGAR	1	1.35

71 CONYUGES NO TIENEN OCUPACION  
SECUNDARIA LO QUE REPRESENTA 95.94 %.



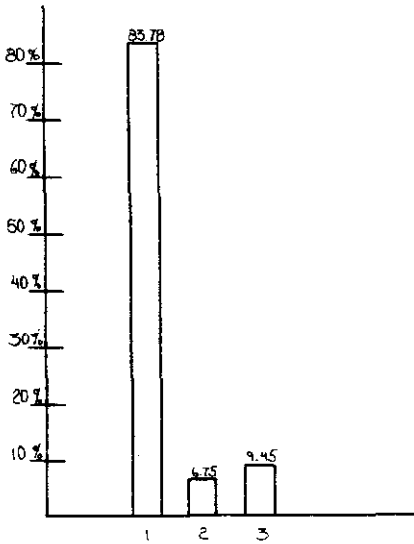
GRAFICA No. 22: TRABAJO SECUNDARIO DEL CONYUGE  
DEL ENTREVISTADO (MUESTRA)

HUM.	TRABAJO	CANT.	%
1	FIJO	2	2.70
2	TEMPORAL	1	1.35



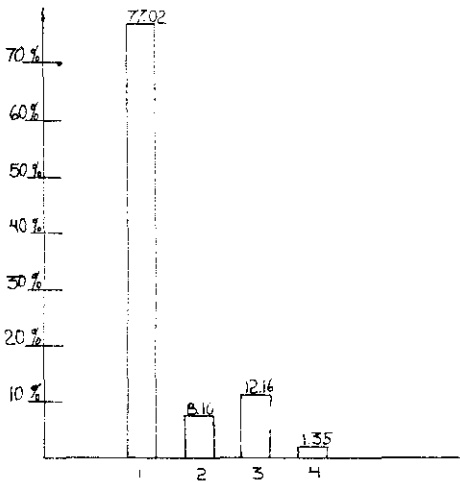
GRAFICA No. 23; CASA

NUM. CASA		CANT.	%.
1	PROPIA	62	83.78
2	RENTADA	5	6.75
3	OTRA	7	9.45



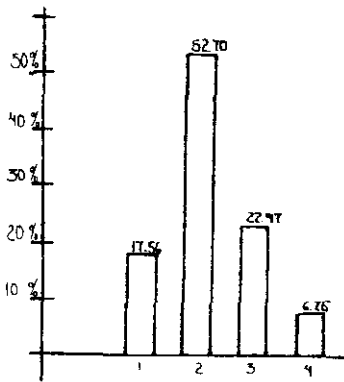
GRAFICA No. 24: TIPO DE CONSTRUCCION

NUM.	TIPO DE CONST.	CANT.	%.
1	CONCRETO	57	77.02
2	ADOSBE	6	8.10
3	LAMINA	9	12.16
			1 sin información el 1.35 % (error)



GRAFICA No. 25: NUMERO DE HABITACIONES

NUM.	# DE HABITACIONES	CANT.	%.
1	1 HABITACION	13	17.56
2	2-3 "	39	52.70
3	4-5 *	17	22.97
4	MAS DE 5 HABIT.	5	6.75

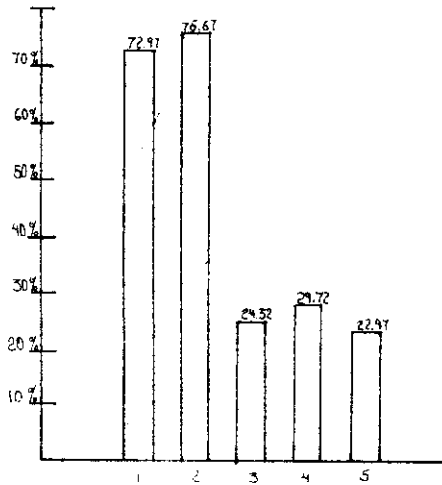




GRAFICA No. 26: USOS DE LAS HABITACIONES

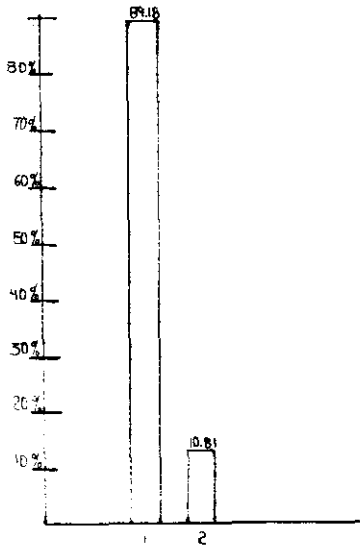
NUM.	USOS	CANT.	%.
1	COCINA	54	72.97
2	RECAMARA	56	75.67
3	SALA-COMEDOR	18	24.32
4	BANIO	22	29.72
5	MULTIPLES USOS	17	22.97

FALTA INFORMACION 1 error.



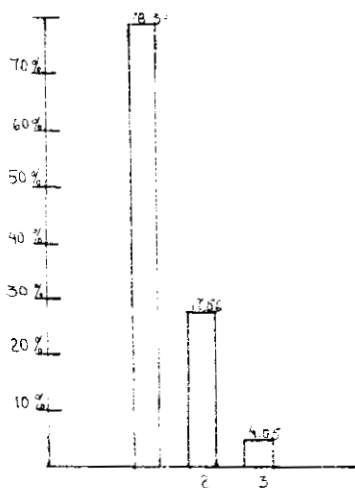
GRAFICA No. 27: SE ENCUENTRA BIEN EN LA CASA QUE TIENE  
(MUESTRA)

NUM.	BIEN	CANT.	%.
1	SI	66	89.18
2	NO	8	10.81



GRAFICA No. 28: RELACION CON LOS VECINOS (MUESTRA)

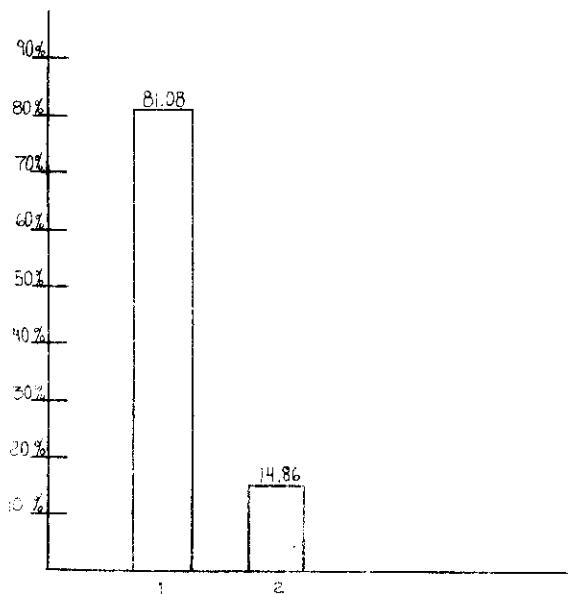
NUM.	RELACION	CANT.	%.
1	BIEN	58	78.37
2	REGULAR	13	17.56
3	MAL	3	4.05



GRAFICA No. 29: SE ENCUENTRA MEJOR EN SU ACTUAL DOMICILIO SI O NO (MUESTRA)

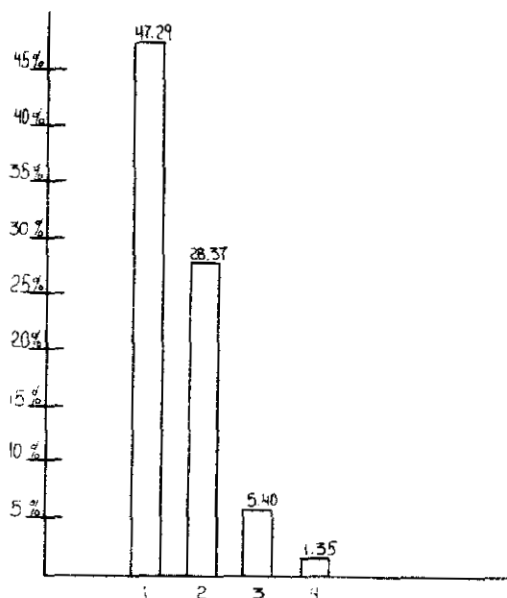
NUM. MEJOR CAMP. %.

1	SI	60	81.08
2	NO	11	14.86
3	SIN INFORMACION 3 ENCUESTADOS (error)		

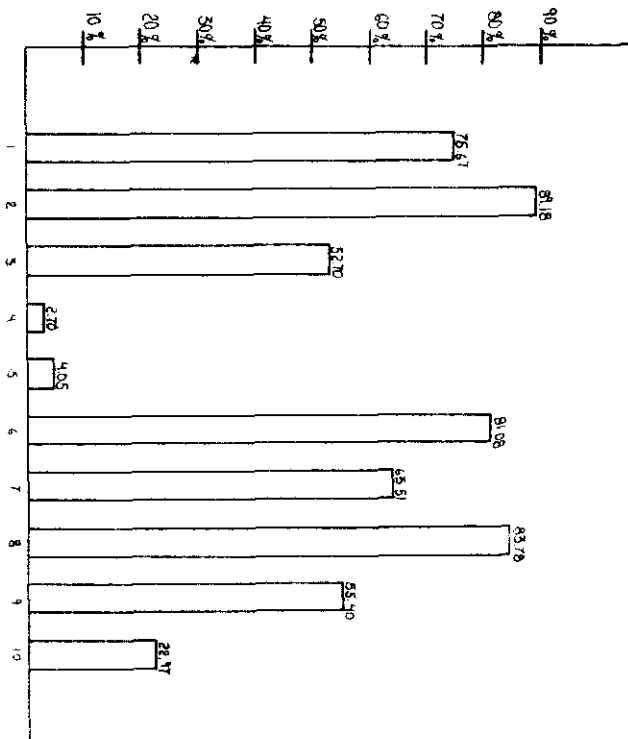


GRAFICA No. 30: SI SE ENCUENTRA BIEN EN SU ACTUAL  
DOMICILIO (MUESTRA) - MOTIVOS -

NUM.	MOTIVO	CANT.	%.
1	CASA PROPIA	35	47.29
2	NO PAGAR RENTA	21	28.37
3	MEJORIA AMBIENTAL	4	5.40
4	MEJORES RELACIONES HUMANAS	1	1.35



GRAFICA No. 31: SERVICIOS CON QUE SE CUENTA

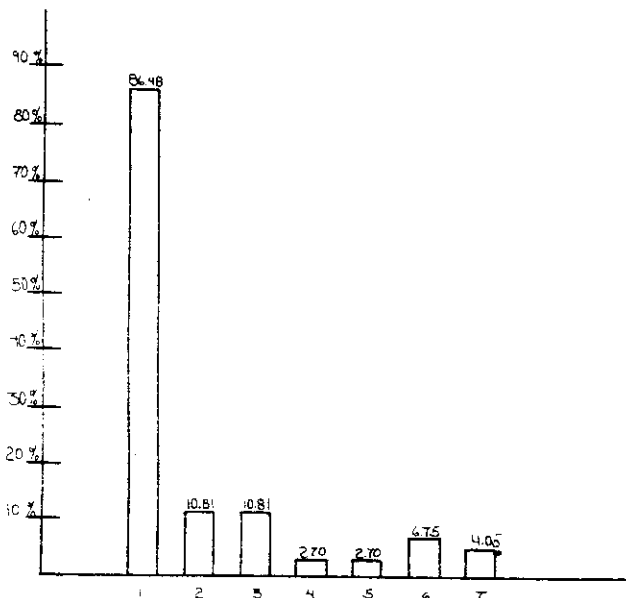


GRAFICA No. 31: SERVICIOS CON QUE SE CUENTA

NUM.	CODIGO	SERVICIO	CANT.	%.
1	1	AGUA	56	75.67
2	2	EUZ	85	89.18
3	3	DRENAJE	39	52.70
4	4	PAVIMENTOC	2	2.70
5	5-	VIGILANCIA	3	4.05
6	6	ESCUELA	60	81.08
7	7	ALUMBRADO	47	63.51
8	8	SERV. MEDICO	62	83.78
9	9	MERCADO	41	55.40
10	10	BASURA	17	22.97

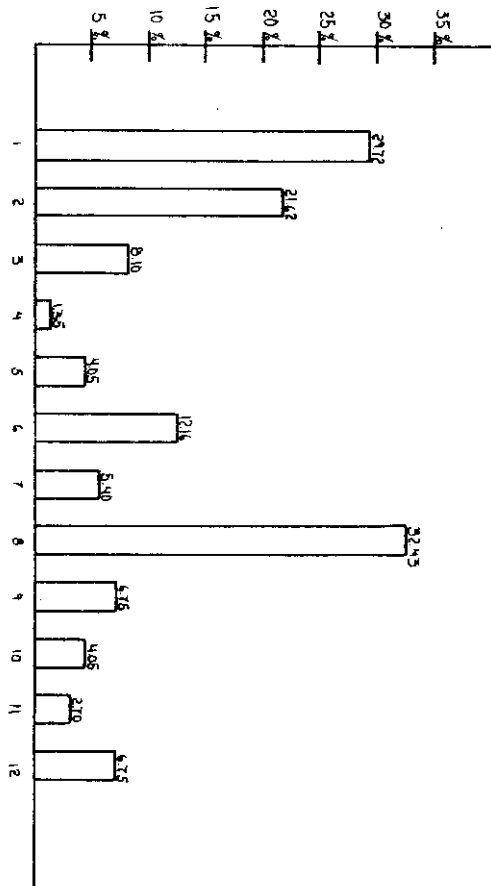
GRAFICA No. 32: OTRO TIPO DE SERVICIOS QUE LE GUSTARIA TENER (MUESTRA)

NUM.	CODIGO	SERVICIO	CANT.	%
1	1	MEJORA DE SERVICIOS	64	86.48
2	2	TELEFONO PUBLICO	8	10.81
3	3	TRANSPORTE	8	10.81
4	4	CENT. DEPORTIVO	2	2.70
5	5	CENTRO CULTURAL	2	2.70
6	6	OTROS	5	6.75
7	7	NO SABE	3	4.05





GRAFICA No. 33: TIPO DE PROBLEMAS (MUESTRA)

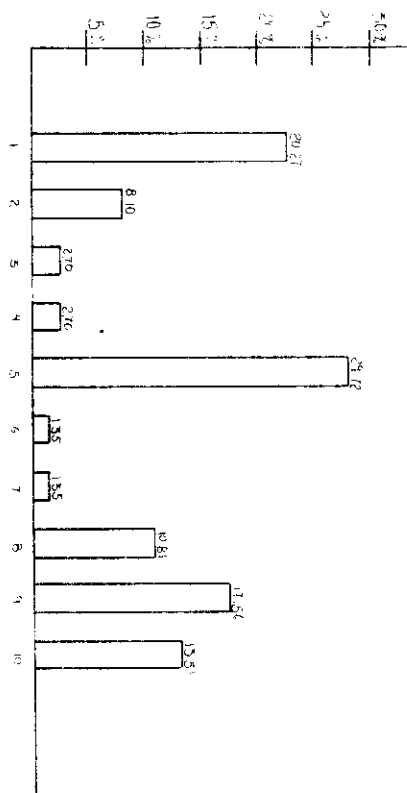


GRAFICA No. 33: TIPOS DE PROBLEMAS (LUESEMA)

NUM.	PROBLEMA	CANT.	%.
1	ORGANIZACION	22	29.72
2	PANDILLERISMO	16	21.62
3	REGULARIZACION DE TEN- TENEDOR DE LA TIERRA	6	8.10
4	PROBLEMAS SCIENTIFICOS	1	1.35
5	ALINEACION DE CALLES	3	4.05
6	DELINCUENCIA	9	12.16
7	PROBLEMAS DE ORGANIZA- CION	4	5.40
8	SERVICIO PUBLICO	24	32.43
9	VIGILANCIA	5	6.75
10	IGNORAN PROBLEMAS	3	4.05
11	ALCOHOLISMO	2	2.70
12	NINGUNO	5	6.75

1 SIN INFORMACION (error)

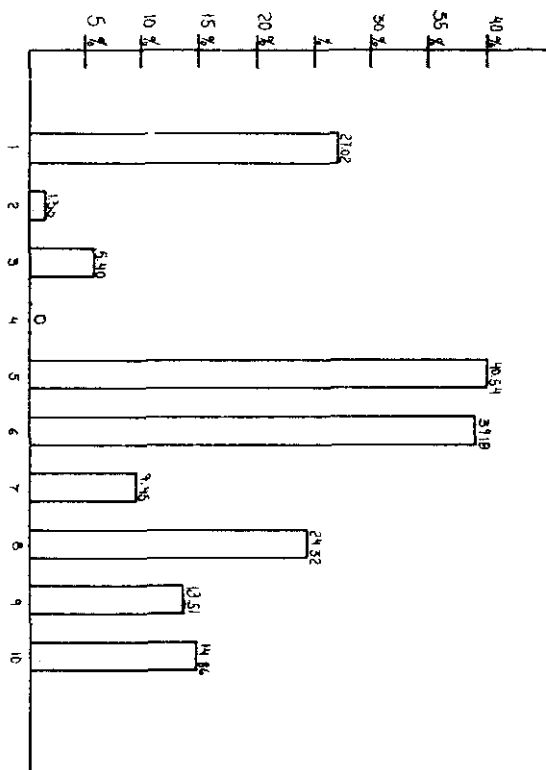
GRAFICA No. 34: COMO SE PODIAN RESOLVER LOS PROBLEMAS  
(MUESTRA)



GRAFICA No. 34: COMO SE PODIAN RESOLVER LOS PROBLEMAS  
(MUESTRA)

NUM.	RESOLUCION	CANT.	%.
1	VIGILANCIA	15	20.27
2	ATENCION FAM.	6	8.10
3	BUEN LIDER	2	2.70
4	NO TIENE SOLUCION	2	2.70
5	BUENA ORGANIZACION	22	29.72
6	CAMBIO DE POLITICA DEL EDC.	1	1.35
7	REVOLUCION	1	1.35
8	MEJOR ORGAN. DE MESA DIREC.	8	10.81
9	NO SABE	13	17.56
10	ORIENT. JOVEN	10	13.51

GRAFICA No. 35: QUE ORGANIZACIONES SE CONCEN (MUESTRA)

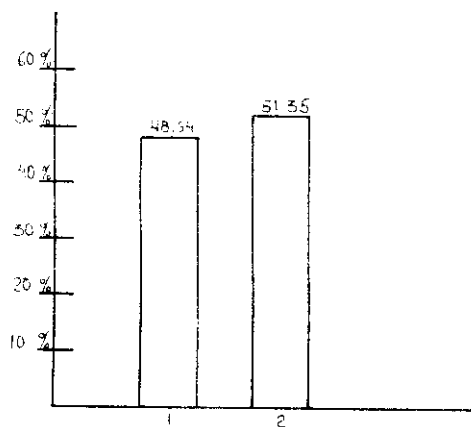


GRAFICA No. 35: QUE ORGANIZACIONES DE COLOMBIA (MILLEDA)

NUM.	ORGANIZACION	CANT.	%
1	JUNTA DE ALDEAS	20	27.02
2	FAENAS	1	1.35
3	ASAMBLEAS	4	5.40
4	COMANDE	-	-
5	RELEVICIA	30	40.54
6	GRUPOS POLITICOS	29	39.18
7	NINGUNA	7	9.45
8	JUNTA DE PADRES	10	24.32
9	CELOS	10	13.51
10	COOPERATIVAS	11	14.66

GRANFEMA No. 36: PARTICIPACION (INCLUSIVA) - UNIDAD DE M.I. -

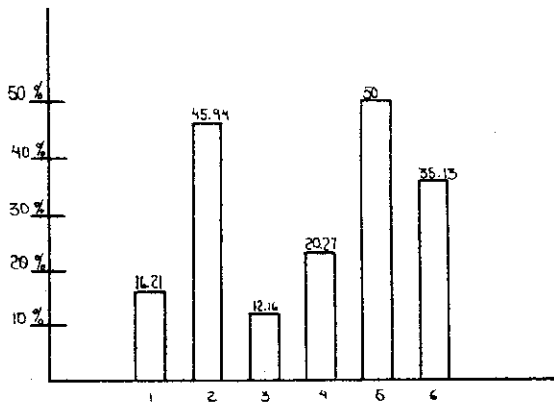
NUM.	PARTICIPACION	CANT.	%
1	SI	36	48.64
2	NO	30	51.35



GRAFICA No. 37: QUIEN PARTICIPA MAS ACTIVAMENTE PARA EL ENTREVISTADO (MUESTRA)

NUM.	CLASE DE PARTICIPANTE	CANT.	%
1	JOVENES	12	16.21
2	ADULTOS	34	45.94
3	FAMILIA	9	12.16
4	VECINOS	15	20.27
5	HOMBRES	37	50
6	MUJERES	26	35.13

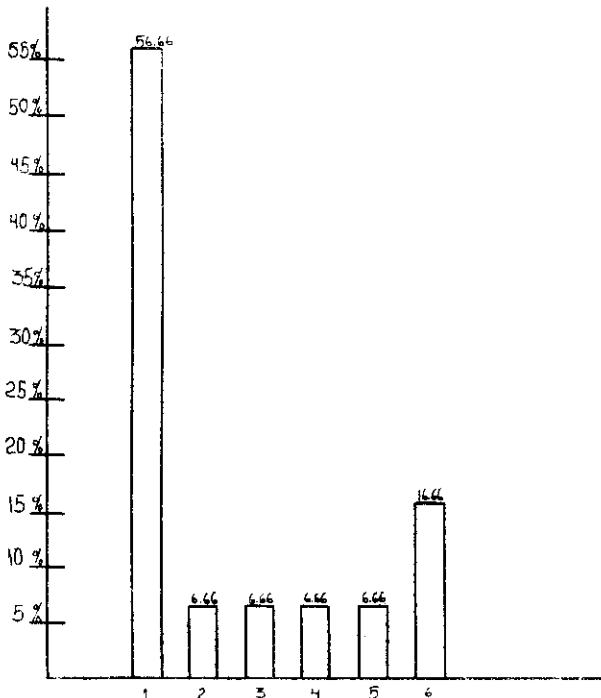
4 SIN INFORMACION (error)





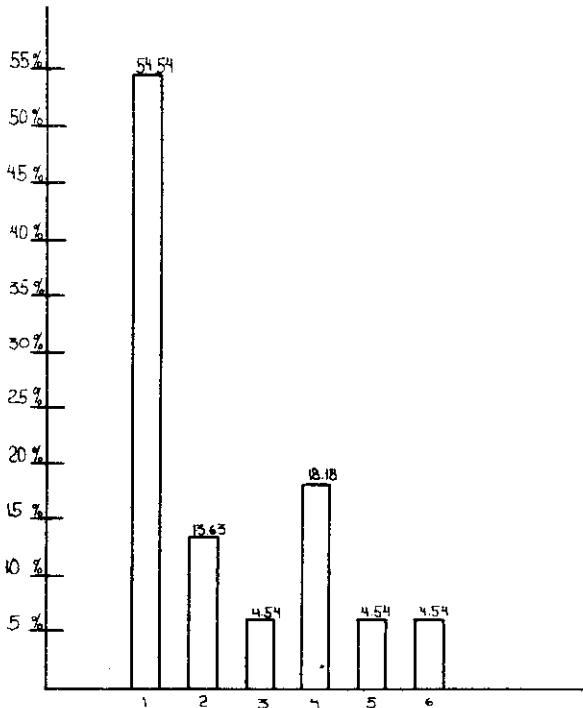
GRAFICA No. 38: MOTIVOS POR LOS QUE SI SE CREE EN EL FUNCIONAMIENTO DE LAS ORGANIZACIONES (MUESTRA CON RESPUESTA POSITIVA: 30)

NUM.	MOTIVO	CANT.	%.
1	CONSIGUE MEJORES SERVICIOS	17	56.66
2	DESACUERSO CON PRI	2	6.66
3	EJERCE MAYOR PRESION	2	6.66
4	INDEPENDIENDE DE LA POLITICA GUBERNAMENT.	2	6.66
5	NO SABE	2	6.66
6	OTROS	5	16.66



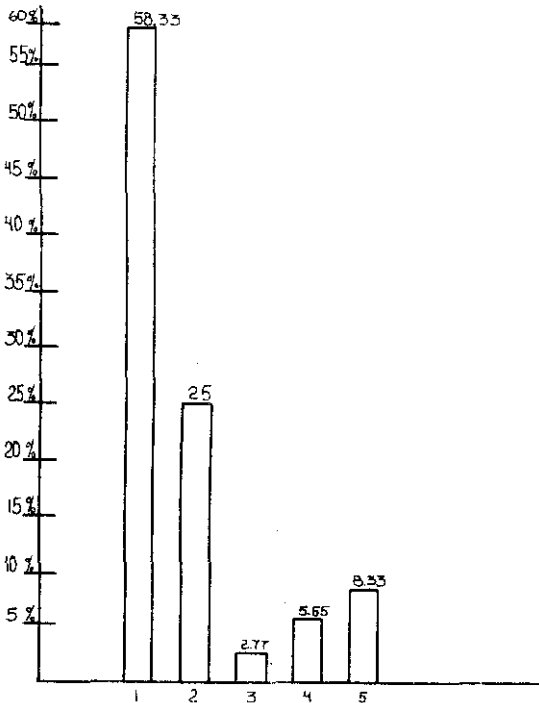
GRAFICA No. 39: MOTIVOS POR LOS QUE NO SE CREE EN EL FUNCIONAMIENTO DE LAS ORGANIZACIONES (MUESTRA CON RESPUESTA NEGATIVA: 22)

NUM.	MOTIVO	CANT.	%.
1	NO SIRVEN	12	54.54
2	PROBLEMAS CON LA ORGANIZACION EXISTENTE	3	13.63
3	FALTA DE COMPAÑERISMO	1	4.54
4	FALTA ORGANIZ. INTERNA DE LA MESA DIRECTIVA	4	18.18
5	NO SABE	1	4.54
6	FALTA DE AYUDA GUBERNAM.	1	4.54



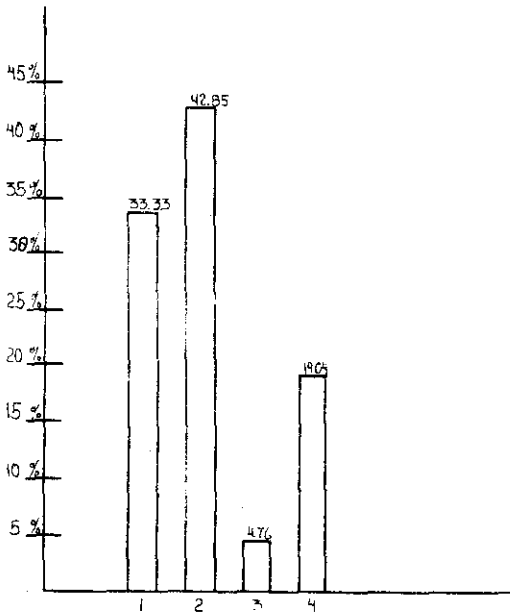
GRAFICA No. 40: MOTIVOS POR LOS QUE SE LES OUSTA (MUESTRA) ASISTIR A LAS ORGANIZACIONES (RESPUESTAS POSITIVAS: 36)

NUM.	MOTIVO	CANT.	%.
1	BENEFICIO DE LA COIONIA	21	58.33
2	TENER MAS INFORMACION	9	25
3	NEGOCIAR CON DELEGACION PARA RESOLVER PROBLEMAS	1	2.77
4	BUEN FUNCIONAMIENTO DE ORGANIZACION SE LOGRA - BENEFICIOS	2	5.55
5	NO SABE	3	8.33



GRAFICA No. 41: MOTIVOS POR LOS QUE NO LES GUSTA (NUESTRA) ASISTIR A LAS ORGANIZACIONES (RESPUESTAS NEGATIVAS: 21)

NUM.	MOTIVO	CANT.	%.
1	FALTA DE INTERES	7	33.33
2	PERDIDA DE TIEMPO	9	42.85
3	DESACUERDO CON PRI	1	4.76
4	PROBLEMAS ENTRE VECINOS	4	19.04
5	NO SABE	-	-



Nombre del Entrevistador \_\_\_\_\_

- 1.- Nombre \_\_\_\_\_
- 2.- Sexo M \_\_\_\_\_ F \_\_\_\_\_ 3.- Estado civil \_\_\_\_\_ Edad \_\_\_\_\_
- 4.- Hasta que año llegó \_\_\_\_\_ 5.- Sabe leer y escribir Si \_\_\_\_\_ No \_\_\_\_\_
- 6.- De dónde es usted, origen \_\_\_\_\_  
 Estado Municipio Localidad
- 7.- En que colonia vivía antes de radicar aquí \_\_\_\_\_
- 8.- Hace cuanto tiempo llegó a esta colonia \_\_\_\_\_
- 9.- Es usted el Jefe de Familia o Esposa del Jefe de Familia \_\_\_\_\_

10.- Miembros de su Familia :

Parentesco	Edad	Sexo	Estudia actualmente	Hasta que año llegó.	Actividad actual.

- 11.- Ocupación principal del entrevistado \_\_\_\_\_
- 12.- Su trabajo es fije o temporal \_\_\_\_\_
- 13.- Ocupación secundaria del entrevistado \_\_\_\_\_
- 14.- Su trabajo es fije o temporal \_\_\_\_\_
- 15.- Ocupación principal del esposo ( a ) \_\_\_\_\_
- 16.- Su trabajo es fije o temporal \_\_\_\_\_
- 17.- Ocupación secundaria del esposo ( a ) \_\_\_\_\_
- 18.- Su trabajo es fije o temporal \_\_\_\_\_

19.- Ingresos de la Familia :

Quien Aporta	Cuante a la semana

VIVIENDA

- 20.- La casa que usted habita es : Propia \_\_\_\_\_ Rentada \_\_\_\_\_ Otra \_\_\_\_\_
- 21.- Tipo de construcción \_\_\_\_\_ Tamaño del lote \_\_\_\_\_
- 22.- Número de habitaciones \_\_\_\_\_ Usos \_\_\_\_\_
- 23.- Esta aguste con la casa que tiene ; Si \_\_\_\_\_ No \_\_\_\_\_
- 24.- Como se siente en la colonia \_\_\_\_\_
- 25.- Como se lleva con sus vecinos \_\_\_\_\_
- 26.- Considera que está mejor aquí que en su anterior domicilio Si, No, Per  
qué ? \_\_\_\_\_

SERVICIOS

- 27.1.- Tipos de servicios con que cuenta: agua \_\_\_\_\_ luz \_\_\_\_\_ drenaje \_\_\_\_\_  
Pavimento \_\_\_\_\_ vigilancia \_\_\_\_\_ escuela \_\_\_\_\_ alumbrado público \_\_\_\_\_  
servicios médicos \_\_\_\_\_ mercados \_\_\_\_\_ recolección basura \_\_\_\_\_
- 27.2.- Que tipo de servicios le gustaría tener aparte de estos \_\_\_\_\_

ORGANIZACION

- 28.- Que tipo de problemas hay en la colonia \_\_\_\_\_
- 29.- Como cree que se pueden resolver \_\_\_\_\_
- 30.- Que organizaciones hay en la colonia que conoce ; Religiosa \_\_\_\_\_  
Junta de Padres de Familia \_\_\_\_\_ Grupos de partidos \_\_\_\_\_  
Cooperativas \_\_\_\_\_ Grupos Políticos \_\_\_\_\_ Otros \_\_\_\_\_

- 1.- Usted participa ; Si \_\_\_\_\_ No \_\_\_\_\_ .
- 2.- ( En caso de que no ) Por qué ? \_\_\_\_\_  
\_\_\_\_\_
- 3.- ( En caso de que sí ) en cual \_\_\_\_\_  
\_\_\_\_\_
- 4.- Quien cree que participe más dentro de estas organizaciones :  
Jovenes \_\_\_\_\_ Adultos \_\_\_\_\_ Familia \_\_\_\_\_ Vecinos \_\_\_\_\_  
\_\_\_\_\_ Hombres \_\_\_\_\_ Mujeres \_\_\_\_\_ .
- 5.- Usted cree que estas organizaciones funcionan bien Si \_\_\_\_\_ No \_\_\_\_\_  
Por qué \_\_\_\_\_
- 6.- Le gustaría asistir a alguna organización Si \_\_\_\_\_ No \_\_\_\_\_  
Por qué \_\_\_\_\_
- 7.- Cuales considera que son los principales problemas en la colonia \_\_\_\_\_  
\_\_\_\_\_

OBSERVACIONES : \_\_\_\_\_  
\_\_\_\_\_  
\_\_\_\_\_

CODIGO DE ENCUESTAS Y GRAFICAS

2	SEXO	1	masculino	2	femenino
3	ESTADO CIVIL	1	soltero	4	uni6n libre
		2	casado	5	viudo
		3	divorciado	6	otro
3.1	EDAD	1	0 - 1	6	51 - 60
		2	11 - 20	7	61 - 70
		3	21 - 30	8	71 - 80
		4	31 - 40	9	81 - 90
		5	41 - 50	10	91 - 100
4	ESCOLARIDAD	0	sin escuela	5	preparatoria ed. tec. comp.
		1	primaria inc.	6	preparatoria ed. tec. inc.
		2	primaria comp.	7	kinder
		3	sec. incomp.	8	universidad inc.
		4	sec. completa	9	pre-primaria
		10	sin informe		
5	SABE LEER Y ESCRIBIR	1	si	2	no



6	LUGAR DE ORIGEN	-1	AGUASCALIENTES	17	MORELOS
		2	BAJA CALIFORNIA NORTE	18	NAYARIT
		3	BAJA CALIFORNIA SUR	19	NUEVO LEON
		4	CAMPECHE	20	OAXACA
		5	CHIAPAS	21	PUEBLA
		6	CHIHUAHUA	22	QUERETARO
		7	COAHUILA	23	QUINTANA ROO
		8	COLIMA	24	SN. LUIS POTOSI
		9	DISTRITO FEDERAL	25	SINALOA
		10	DURANGO	26	SONORA
		11	GUANAJUATO	27	TABASCO
		12	GUERRERO	28	TAMAULIPAS
		13	HIDALGO	29	TLAXCALA
		14	JALISCO	30	VERACRUZ
		15	MEXICO ESTADO	31	YUCATAN
		16	MICHOACAN	32	ZACATECAS
		7	TIEMPO EN LA COLONIA.	1	0 - 2 años
2	2.1 - 4 años			5	8.1 - 10 años
3	4.1 - 5 años			6	10.1 - 12 años

9	POSICION DEL ENTREVISTADO	1	jefe de familia		
		2	esposa del jefe de familia		
		3	otro		
10	PARENTESCO	1	conyuge		
		2	hijos		
		3	padres		
		4	suagros		
		5	hermanos		
		6	cuñados		
		7	sobrinos		
		8	otro familiar		
		9	inquilino		
		10	otro		
10.1					
		P	parentezco	HA.	hasta que año curso
		E	edad	AA	actividad actual
		S	sexo		
		EA	estudia actualmente		

11	OCUPACION	1	PRODUCCION
		1.1	obrero (a) fabril
		1.2	artesano (a)
		1.3	albañil
		1.4	electricista
		1.5	carpintero
		1.6	maquilero (a)
		1.7	costurero (a)
		2	COMERCIO
		2.1	dueño de tienda
		2.2	empleado(a) comercial
		2.3	vendedor(a) ambulante
		3	SERVICIOS
		3.1	empleado(a) de oficina
		3.2	empleado(a) mantenimiento
		3.3	trabajador(a) domestico
		3.4	chofer
		3.5	velador
		3.6	sepulturero
		3.7	policia
		3.8	tapicero
		4	profesionista
		5	hogar
		6	estudiante
		7	desempeño de multiples
		8	sin informacion

12	TRABAJO	1	fijo	2	temporal	
19	INGRESO	1	\$ 0 - \$4,000.00			
		2	\$ 4,500.00 - \$5,000.00			
		3	\$ 5,500.00 - \$ 6,000.00			
		4	\$ 6,500.00 - \$ 7,000.00			
		5	\$ 7,500.00 - \$ 8,000.00			
		6	\$ 8,500.00 - \$ 9,000.00			
		7	\$ 9,500.00 - \$ 10,000.00			
		8	\$ 10,500.00 - en adelante			
20	CASA	1	propia	3	otra	
		2	rentada			
21	TIPO DE CONSTRUCCION	1	provisional madera/lamina	3	ladrillo y cemento	
		2	adobe			
22	No. DE HABITACIONES	1	una habitación			
		2	dos - tres habitaciones			
		3	cuatro - cinco habitaciones			
		4	más de cinco habitaciones			

22.1	USOS	1	cocina	
		2	recamara	
		3	sala-comedor	
		4	baño	
		5	otros (usos multiples)	
23	¿ESTA AGUSTO AQUI?	1	si	
		2	no	
24	¿COMO SE SIENTE AQUI?	1	bien	
		2	regular	
		3	mal	
25	RELACION CON LOS VECINOS	1	bien	
		2	regular	
		3	mal	
26	¿ESTAMEJOR AQUI?	SI	1	casa propia
			2	(no renta) mejoria economica
			3	mejores rel. humanas
			4	mejoria ecologica
		NO	1	falta serv. publicos
			2	falta de espacio
			3	vagancia
			4	delincuencia

26.1	SERVICIOS CON QUE CUENTA USTED	1	agua	6	escuela
		2	luz	7	alumbrado
		3	drenaje	8	serv. médicos
		4	pavimentos	9	mercado
		5	vigilancia	10	recolec. basura
27	CÓMO TIPO DE SERVICIOS	1	mejora de serv. existstentes	5	centro cultural
		2	telefono publi.	6	otros
		3	transporte	7	no sabe
		4	centro deportivo		
28	TIPO DE PROBLEMAS	1	drogadicción	7	problema de
		2	pandillerismo		organización
		3	regularización de tenencia de la tierra	8	serv. publicos
				9	vagamcia
		4	problemas polit.	10	ignora que tipo de problema
		5	alineación de calles	11	alcoholismo
6	delincuencia	12	ninguno		
29	¿ COMO LOS RESOLVERIA?	1	vigilancia	7	revolución
		2	atención familiar	8	mejor organiza- ción de la mesa directiva
		3	existencia de un buen lider		9
		4	no tiene solución	10	orientación a jovenes con--- problemas de drogadicción
		5	buena organización		
		6	cambio de politica del estado		

30	QUE ORGANIZACIONES CONOCE	1	junta de veci.	6	grupos politicos	
		2	faenas	7	cooperativas	
		3	asambleas	8	ninguna	
		4	CONAMUP	9	junta de padres	
		5	religiosa	10	otros	
31	UD. PARTICIPA?	1	si	2	no	
31.1	EN CASO DE SI, NO ¿POR QUE?	SI	1	reporta mejoras a la colonia	4	buen funciona - miento de orga - nización exist.
			2	para enterarse de los problemas que hay	5	no sabe
			3	negociación con la Delegación para la resolución del problema		
		NO	1	falta de tiempo muchos hijos falta de oportunidad	4	falta de retri - bución economi - ca
			2	no le da perniso el esposo	5	falta de interés
			3	porque no le gusta el traro con los vecinos	6	no sabe
32	QUIEN PARTICIPA MAS ACTIVAMENTE	1	jovenes	4	vecinos	
		2	adultos	5	hombres	
		3	familia	6	mujeres	

33	UD. CREE QUE FUNCIONAN ESTAS ORGANIZACIONES	SI	1	porque se consiguen mejoras servicios	4	porque son independientes de la politica gubernamental
			2	porque estan en desacuerdo con el PRI	5	no sabe?
			3	porque ejercen una mayor presión	6	otros
		NO	1	no sirven	4	falta de organización de la mesa Directiva
			2	porque hay problemas con la organización existente	5	no sabe
			3	falta de compañerismo	6	falta de ayuda gubernamental
34	LE GUSTA ASITIR A ESTAS ORGANIZACIONES	SI	1	porque es en beneficio de la colonia	4	porque a través del buen funcionamiento de éstas se logran bf.
			2	Por tener más información	5	no sabe
			3	negociación de la col. con la del. para la res. problemas		
		NO	1	falta de interes	4	ocasiona problemas entre vecinos
			2	pérdida de tiempo	5	no sabe
			3	estar en desacuerdo con el PRI		



---

BIBLIOGRAFIA

- 1.- Alonso, Jorge. Luchas por la consolidación de capital,  
Centro de Investigaciones Superiores -  
del IFTM, Méx. 1980, pp. 452
- 2.- Bryan, Roberts. Clasificación de corporaciones, IFTM, México,  
1977. pp
- 3.- Castells, Manuel. Crisis urbana y cambio social, IFTM,  
México, 1981, p. 372
- 4.- Castells, Manuel. La cuestión urbana, IFTM, México,-  
1976 pp.
- 5.- Castells Manuel. Problemas de investigación en socio-  
logía urbana, IFTM, México, 1977 ,  
pp.
- 6.- Carrillo Antonio. Vida de ahora publicación, Colegio-  
de México, México, 1976, pp. 150
- 7.- Córdova Arnaldo. La formación del poder político en-  
México, Serie Popular Era, México,-  
1983, pp. 101
- 8.- Coulomb B., René. "Políticas urbanas en la ciudad -  
central del área metropolitana en  
la ciudad de México (1953-1983)",  
IZT-PALAPA(México, D.F.), junio -  
diciembre de 1983, núm. 9, pp.35-50

- 9.- De Izuri, Octavio. La formación del Estado Popular en América Latina, Serie Popular Urb., México, 1980, pp.177
- 10.- Garmani, Gino. Sociología de la modernización, Paidós, Buenos Aires, 1978, pp.
- 11.- Góngora, Francisco. El fin de la investigación social, Nueva Sociología, México, 1976, pp. 100
- 12.- Góngora, Francisco. El fin de la sociología comunitaria, Nueva Sociología, México, 1976, pp. 873
- 13.- Halpern, Joel M. La evolución de la población rural, Labor, Barcelona, 1973, pp.173
- 14.- Lafont, Henri. La vida rural en Uruguay, Perinela, 1979, p. 262
- 15.- Mondragón Treviño. Los comunistas sociales urbanos, (Monografía), UNAM, México, D.F., 1983. pp. 19
- 16.- Montoya Arce, Bernardino. Urbanización y control social: caso de la colonia San Fernando, (tesis), UNAM, México, agosto 1980, pp.120

- 17.- Portillo, Alvaro J. " Indicaciones de la política urbana en el Distrito Federal. Niveles de la política urbana", IZMIRAMBA (México, D.F.) junio-diciembre 1983, núm. 9, pp. 25-34
- 18.- Peña Soriano, Raúl. ¿Cómo se realizan investigaciones sociales, UNAM, México, 1980, pp. 274
- 19.- Schutter, Anton. Investigación participativa: una ciencia sociológica para la educación de adultos, CIESA, Patzcuaro Mich., 1981, pp.381
- 20.- Singer, Paul. Urbanización y clases sociales, E XVI, México, 1979, pp
- 21.- Villares, Diana. "La política habitacional del D.F.," IZMIRAMBA, (México, D.F.), junio-diciembre de 1983, núm. 9, pp. 51-57